

令和 8 年 4 月の主な地震活動^{注 1)}

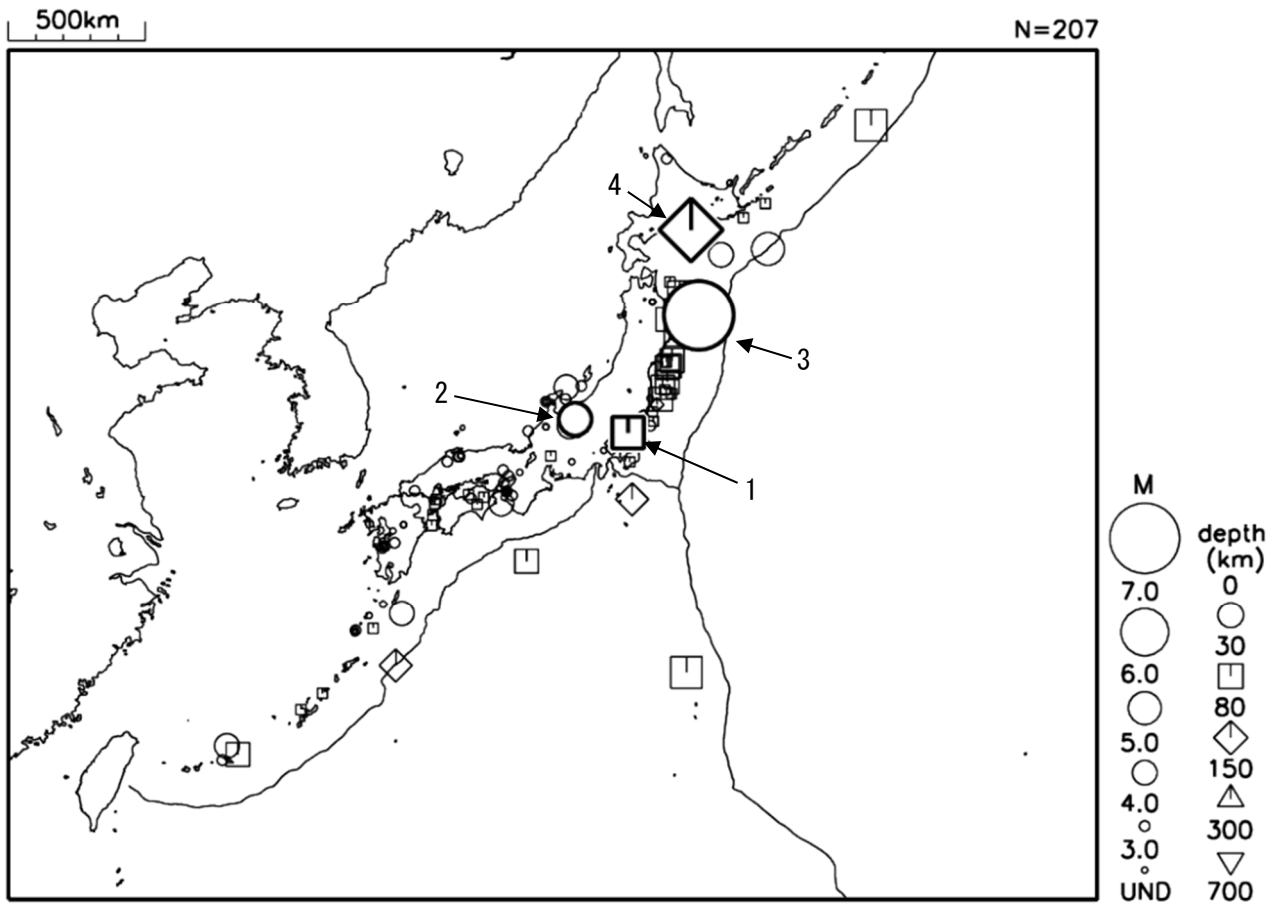
番号	月 日	時 分	震央地名	深さ (km)	M	Mw	最大 震度	備考／コメント
1	4月1日	10時06分	茨城県南部	48	5.0	4.9	5弱	緊急地震速報(警報)を発表 フィリピン海プレートと陸のプレートの境界で発生した地震
2	4月18日	13時20分	長野県北部	8	5.0	4.9	5強	緊急地震速報(警報)を発表(4月18日13時20分および14時54分の地震に対して発表) 4月中に震度1以上を観測した地震が37回(震度5強:1回、震度5弱:1回、震度3:7回、震度2:6回、震度1:22回)発生し、このうち最大規模の地震は、4月18日14時54分に発生したM5.1の地震(最大震度5弱) 地殻内で発生した地震 被害:住家一部損壊104棟など(4月27日14時00分現在、総務省消防庁による)
	4月18日	14時54分	長野県北部	9	5.1	4.9	5弱	
3	4月20日	16時52分	三陸沖	19	7.7	7.4	5強	津波警報発表(4月20日16時52分の地震に対して発表) 津波観測:久慈港 ^{注3)} 79cm ^{注4)} 、浦河 ^{注3)} 39cm ^{注4)} の津波を観測 緊急地震速報(警報)を発表(4月20日16時52分の地震に対して発表) 長周期地震動階級3を観測(4月20日16時52分の地震により観測) 北海道・三陸沖後発地震注意情報発表(4月20日16時52分の地震に対して発表) 2026年4月20日からの三陸沖の地震活動 震度1以上を観測した地震が38回(震度5強:1回、震度3:3回、震度2:7回、震度1:27回)発生し、このうち最大規模の地震は、4月20日16時52分に発生したM7.7の地震(最大震度5強) 太平洋プレートと陸のプレートの境界で発生した地震 被害:負傷者10人(4月28日17時00分現在、総務省消防庁による)
	4月20日	21時56分	三陸沖	12	5.6	-	3	
	4月22日	09時01分	三陸沖 ^{注2)}	18	5.3	5.1	3	
	4月27日	01時57分	岩手県沖	34	5.1	5.0	3	
4	4月27日	05時23分	十勝地方南部	83	6.2	6.1	5強	緊急地震速報(警報)を発表 長周期地震動階級1を観測 太平洋プレート内部で発生した地震 被害:負傷者1人(4月27日17時30分現在、総務省消防庁による)

注 1) 「主な地震活動」とは、①震度4以上の地震、②M6.0以上の地震、③陸域でM4.5以上かつ震度3以上の地震、④海域でM5.0以上かつ震度3以上の地震、⑤前に取り上げた地震活動で活動が継続しているもの、⑥その他、注目すべき活動。なお、掲載した震源要素については、後日修正されることがある。

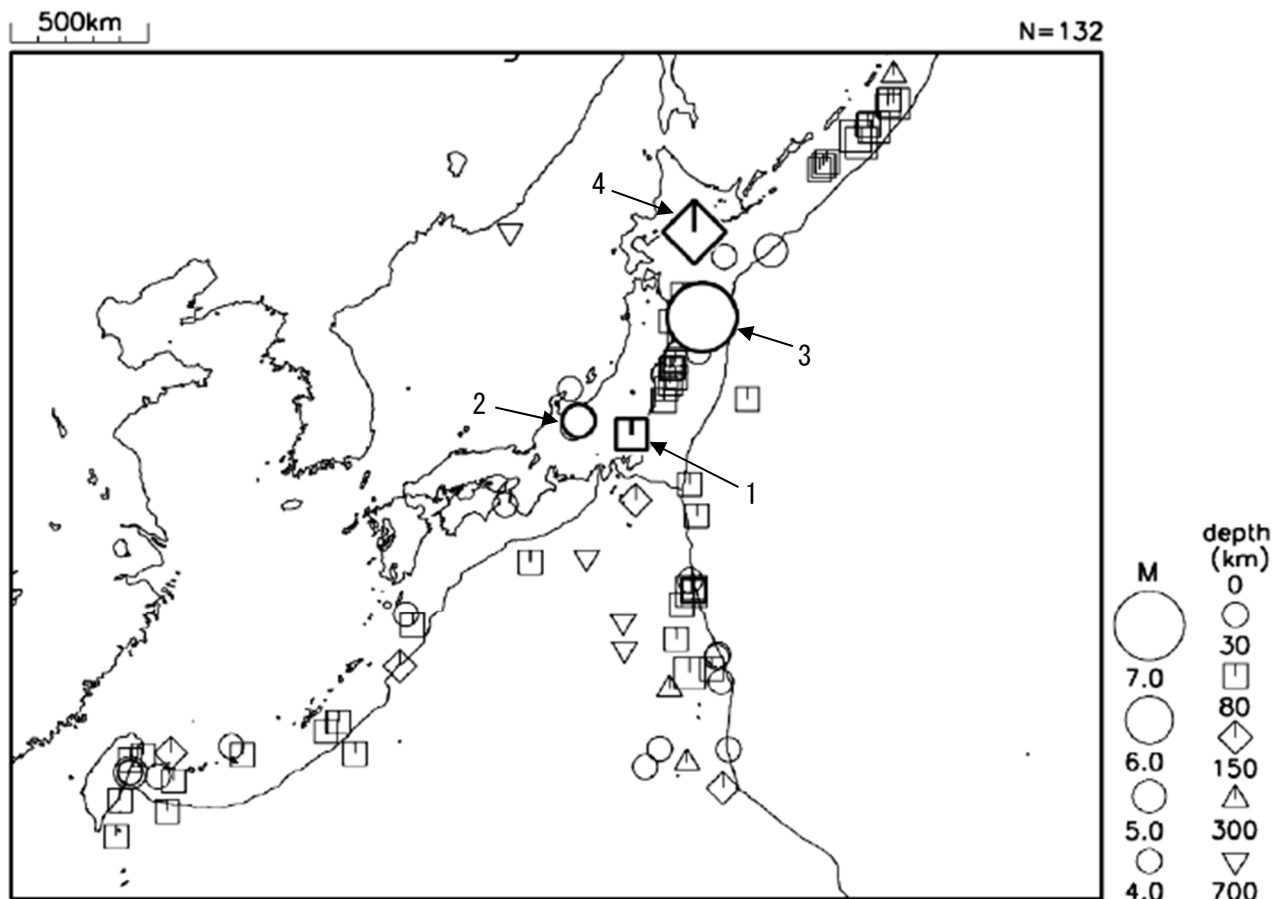
注 2) 情報発表に用いた震央地名は「青森県東方沖」である。

注 3) 国土交通省港湾局の観測施設である。

注 4) 津波の観測値は後日の精査により変更される場合がある。

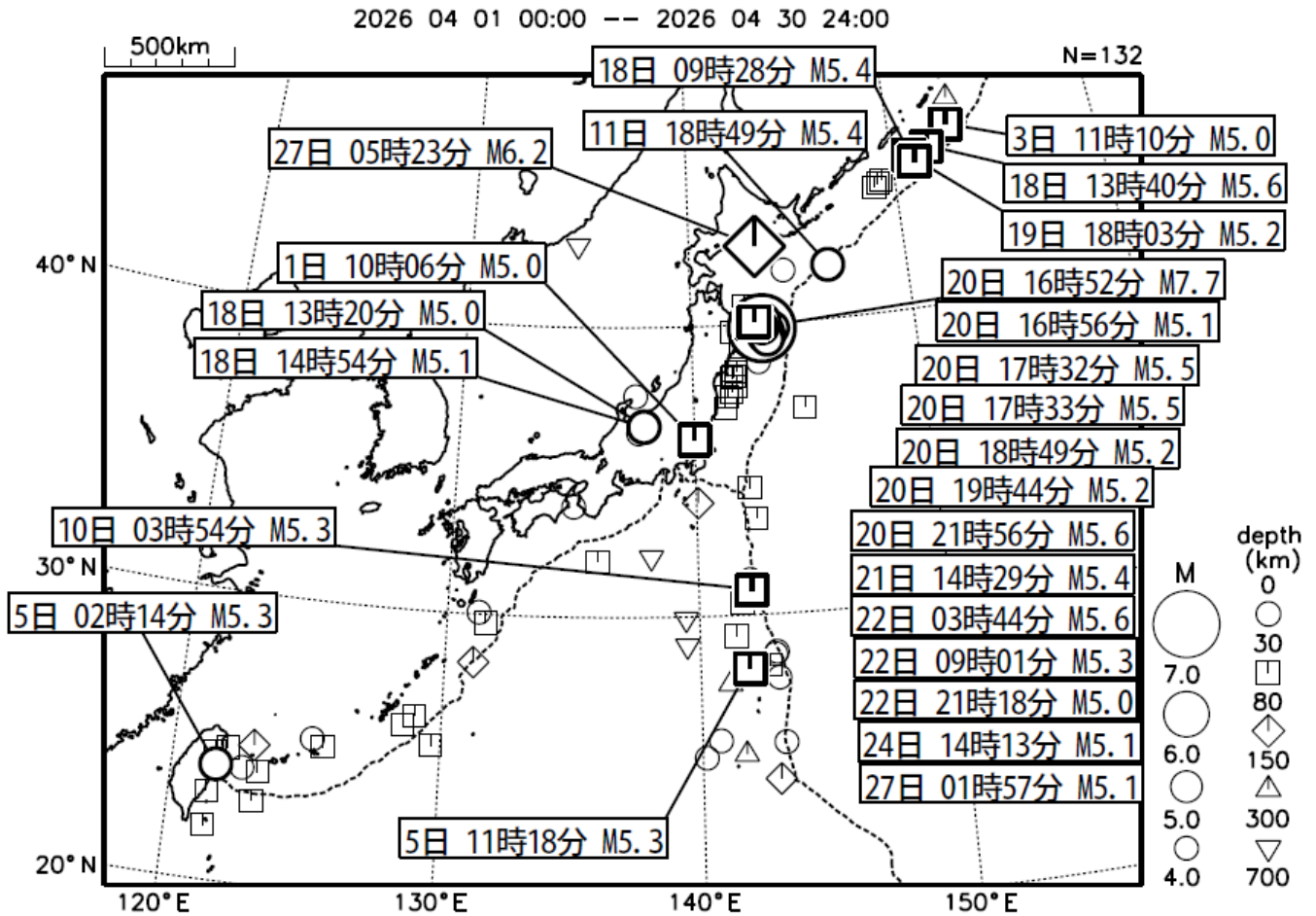


令和8年4月に震度1以上を観測した地震（図中の番号は、表の番号に対応）



令和8年4月に発生したM4.0以上の地震（図中の番号は、表の番号に対応）

2026年4月の全国の地震活動 (マグニチュード4.0以上)



- ・ 4月1日10時06分に茨城県南部でM5.0の地震（最大震度5弱）が発生した。
- ・ 4月18日13時20分に長野県北部でM5.0の地震（最大震度5強）が発生した。
- ・ 4月18日14時54分に長野県北部でM5.1の地震（最大震度5弱）が発生した。
- ・ 4月20日16時52分に三陸沖でM7.7の地震（最大震度5強）が発生した。
- ・ 4月27日05時23分に十勝地方南部でM6.2の地震（最大震度5強）が発生した。

[図中に日時分、マグニチュードを付した地震はM5.0以上の地震、またはM4.0以上で最大震度5弱以上を観測した地震である。また、上に表記した地震はM6.0以上、またはM4.0以上で最大震度5弱以上を観測した地震である。]

気象庁・文部科学省（気象庁作成資料には、防災科学技術研究所や大学等関係機関のデータも使われています）