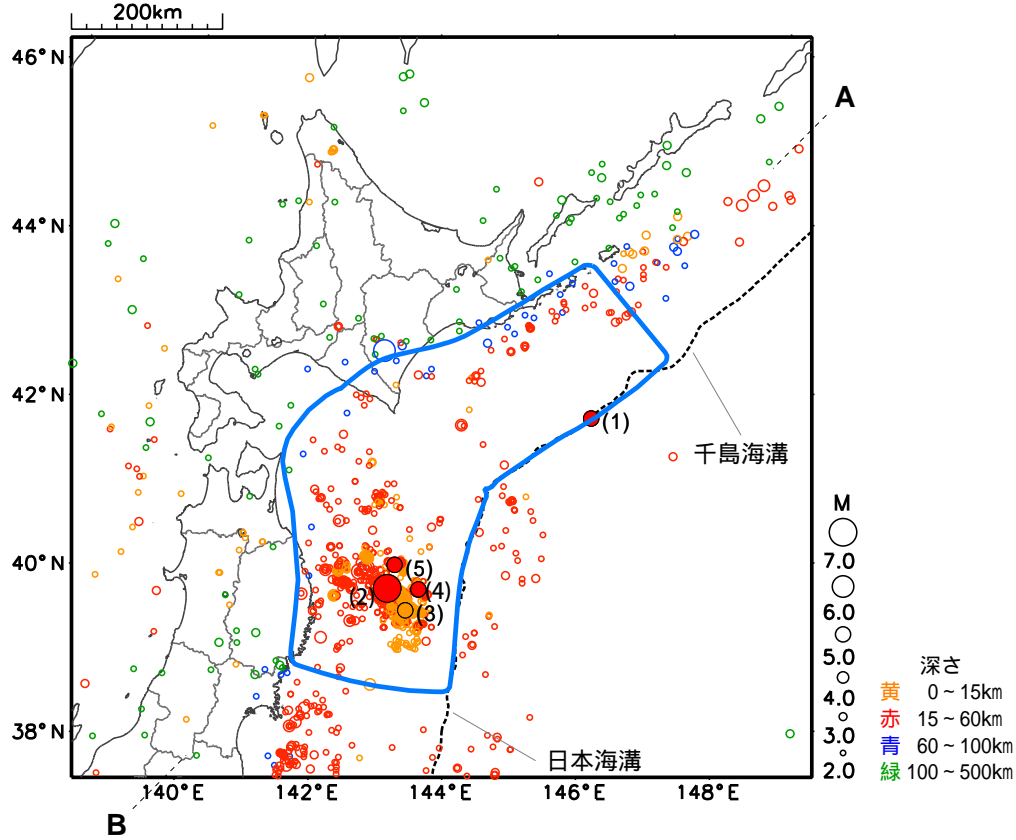


# 最近の千島海溝・日本海溝周辺の地震活動

2026年4月1日～4月30日

震央分布図 (2026年4月1日～4月30日、M 2.0、深さ0～500km)

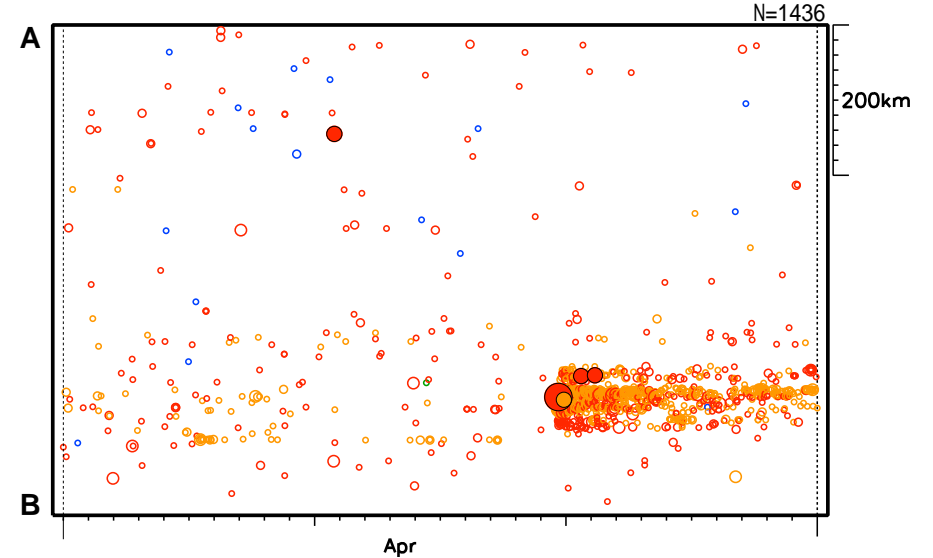


青の実線は千島海溝・日本海溝沿いの巨大地震の想定震源域のうち「十勝・根室沖」及び「日高・三陸沖」の領域です。震源時、震央地名、マグニチュード等は、再調査により修正することがあります。

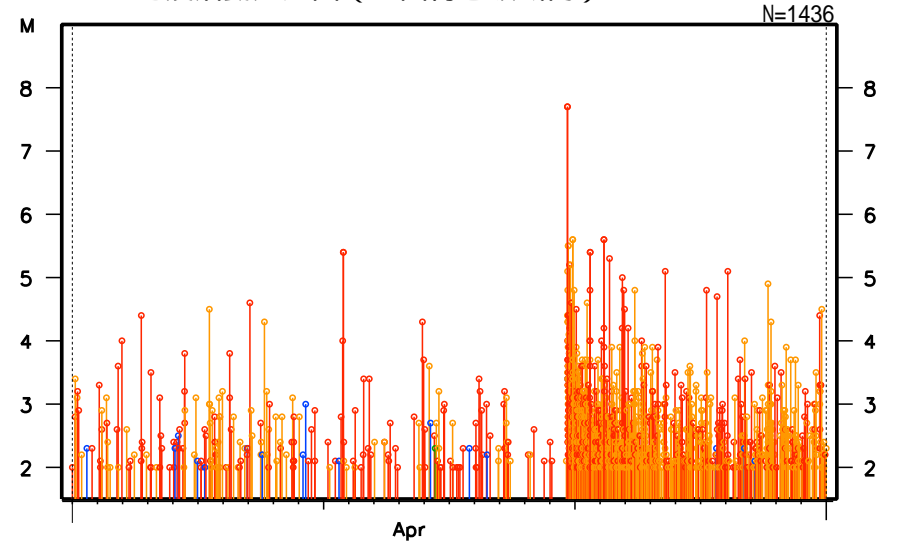
## [主な地震活動]

- ・ 上図青色領域内で発生したM5.0以上の地震 (最大5つ)
  - ・ 近接して発生した地震については、最大規模の地震のみ記載
- (1) 04月11日 18時49分 M5.4 最大震度 2 釧路沖
  - (2) 04月20日 16時52分 M7.7 最大震度 5 強 三陸沖
  - (3) 04月20日 21時56分 M5.6 最大震度 3 三陸沖
  - (4) 04月21日 14時29分 M5.4 最大震度 1 三陸沖
  - (5) 04月22日 03時44分 M5.6 最大震度 2 三陸沖

時空間分布図 (左図青色領域内：A-B投影)



地震活動経過図 (左図青色領域内)



気象庁作成