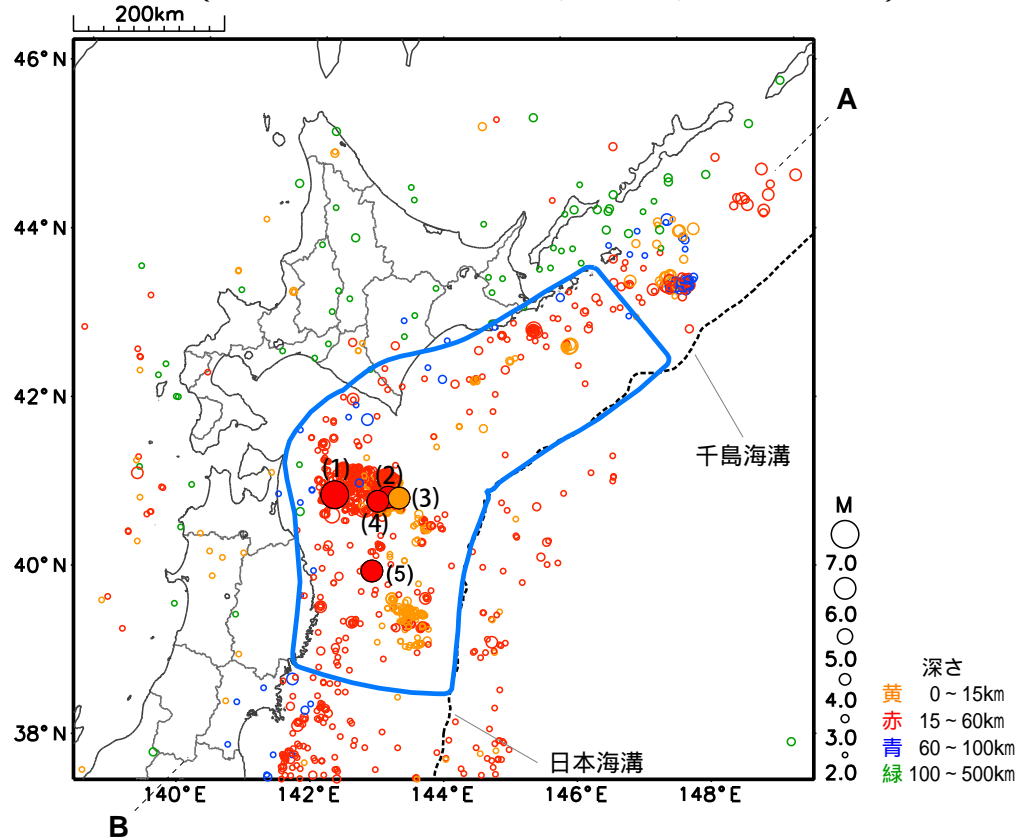


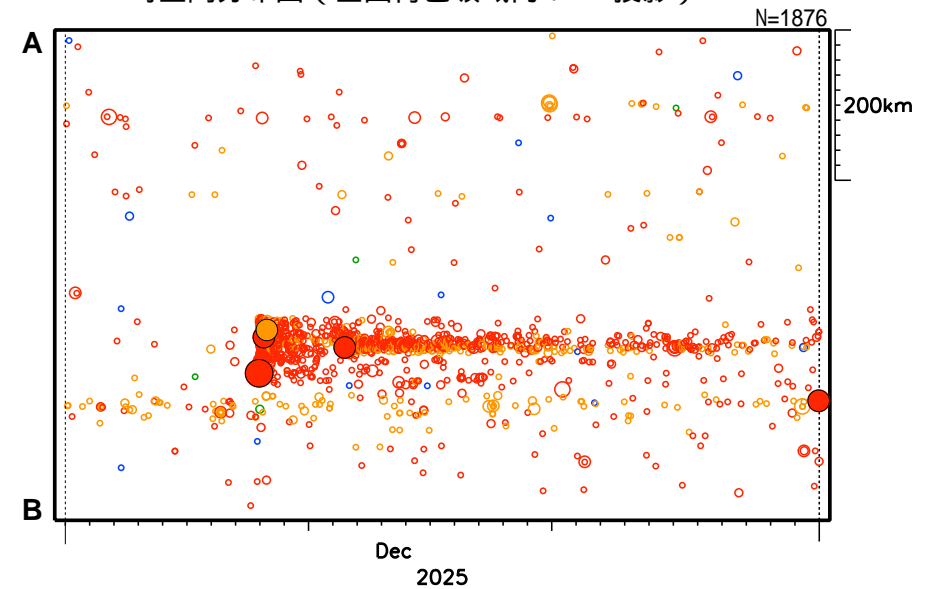
最近の日本海溝・千島海溝周辺の地震活動

2025年12月1日～12月31日

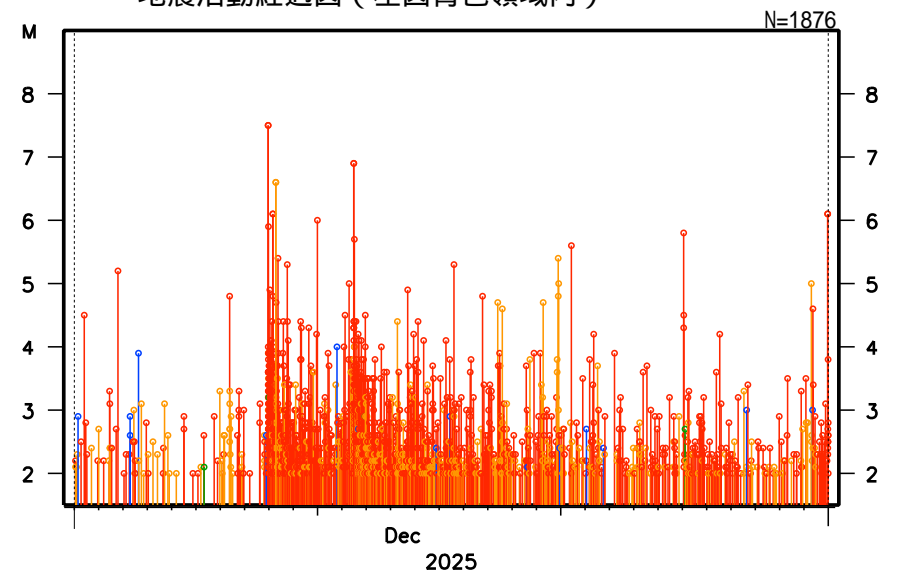
震央分布図（2025年12月1日～12月31日、M 2.0、深さ0～500km）



時空間分布図（左図青色領域内：A-B投影）



地震活動経過図（左図青色領域内）



[主な地震活動]

- ・ 上図青色領域内で発生したM5.0以上の地震（最大5つ）
- ・ 近接して発生した地震については、最大規模の地震のみ記載

- (1) 12月08日 23時15分 M7.5 最大震度 6 強 青森県東方沖
- (2) 12月09日 03時56分 M6.1 最大震度 3 青森県東方沖
- (3) 12月09日 06時52分 M6.6 最大震度 4 青森県東方沖
- (4) 12月12日 11時44分 M6.9 最大震度 4 青森県東方沖
- (5) 12月31日 23時26分 M6.1 最大震度 4 岩手県沖

気象庁作成