

●緊急地震速報の提供状況

令和7年12月に緊急地震速報（警報）を発表した回数は3回であった。また、緊急地震速報（予報）を発表した回数は107回であった。

令和7年12月に発表した緊急地震速報（警報）

地震発生日時	震央地名	マグニチュード (M)	最大 震度	最大 長周期 地震動 階級	予測 最大 震度	予測 最大 長周期 地震動 階級	警報発表 までの 経過時間 (秒)
令和7年12月08日23時15分	青森県東方沖	7.5	6強	3	6弱	2	4.1
令和7年12月12日11時44分	青森県東方沖	6.9	4	2	5弱	1	11.5
令和7年12月28日00時05分	台湾付近	7.0	3	---	5弱	2	11.5

※表中の「予測最大震度」、「予測最大長周期地震動階級」は緊急地震速報（警報）で発表した予測震度の最大値および予測長周期地震動階級の最大値、「警報発表までの経過時間（秒）」は地震検知から緊急地震速報（警報）第1報発表までの経過時間（秒）を示す。

平成 19 年 10 月～令和 7 年 12 月に発表した緊急地震速報の月別回数

年 月	1 月	2 月	3 月	4 月	5 月	6 月	7 月	8 月	9 月	10 月	11 月	12 月	計
平成 19 年 (2007 年)										0 (48)	0 (33)	0 (39)	0 (120)
平成 20 年 (2008 年)	0 (35)	0 (41)	0 (48)	1 (42)	1 (70)	3 (75)	2 (63)	0 (47)	1 (58)	0 (46)	1 (40)	0 (57)	9 (622)
平成 21 年 (2009 年)	0 (44)	0 (39)	0 (34)	0 (34)	0 (24)	0 (54)	0 (36)	2 (65)	0 (47)	1 (44)	0 (39)	0 (47)	3 (507)
平成 22 年 (2010 年)	0 (53)	1 (44)	1 (50)	0 (36)	0 (27)	0 (35)	0 (47)	0 (51)	1 (40)	1 (50)	0 (40)	1 (34)	5 (507)
平成 23 年 (2011 年)	0 (50)	0 (74)	45 (1191)	26 (770)	5 (425)	5 (304)	5 (248)	3 (239)	4 (188)	1 (163)	2 (135)	1 (136)	97 (3923)
平成 24 年 (2012 年)	2 (149)	3 (141)	3 (142)	2 (128)	1 (129)	3 (118)	0 (102)	1 (107)	0 (70)	0 (109)	0 (77)	1 (134)	16 (1406)
平成 25 年 (2013 年)	0 (81)	2 (99)	0 (53)	3 (103)	0 (91)	0 (83)	0 (102)	2 (97)	1 (61)	0 (80)	0 (93)	1 (67)	9 (1010)
平成 26 年 (2014 年)	0 (70)	0 (70)	1 (68)	0 (62)	0 (53)	0 (57)	2 (97)	1 (96)	1 (68)	0 (84)	1 (87)	0 (75)	6 (887)
平成 27 年 (2015 年)	0 (67)	1 (88)	0 (90)	1 (77)	3 (71)	0 (84)	1 (74)	0 (88)	0 (81)	0 (92)	1 (86)	0 (75)	7 (973)
平成 28 年 (2016 年)	1 (76)	0 (71)	0 (65)	20 (228)	1 (101)	2 (89)	0 (95)	0 (71)	1 (80)	3 (92)	2 (124)	1 (86)	31 (1178)
平成 29 年 (2017 年)	0 (77)	0 (72)	0 (61)	0 (60)	0 (52)	1 (55)	1 (79)	1 (73)	2 (52)	1 (53)	0 (57)	1 (77)	7 (768)
平成 30 年 (2018 年)	2 (64)	0 (61)	1 (76)	2 (80)	1 (52)	2 (70)	1 (55)	0 (58)	2 (158)	4 (97)	1 (68)	0 (69)	16 (908)
平成 31 年 /令和元年 (2019 年)	1 (66)	1 (62)	0 (63)	0 (88)	1 (64)	2 (59)	0 (59)	1 (56)	0 (50)	0 (72)	0 (56)	2 (68)	8 (763)
令和 2 年 (2020 年)	1 (60)	1 (54)	1 (60)	2 (76)	4 (74)	1 (96)	2 (59)	0 (46)	1 (67)	0 (42)	1 (43)	3 (77)	17 (754)
令和 3 年 (2021 年)	0 (62)	1 (90)	1 (75)	0 (74)	1 (79)	0 (52)	0 (80)	0 (80)	1 (60)	3 (56)	2 (60)	2 (92)	11 (860)
令和 4 年 (2022 年)	2 (81)	0 (63)	6 (150)	0 (74)	2 (83)	2 (78)	0 (49)	1 (64)	0 (68)	1 (65)	1 (66)	0 (72)	15 (913)
令和 5 年 (2023 年)	1 (59)	1 (45)	0 (56)	0 (70)	12 (155)	1 (74)	0 (49)	0 (51)	1 (82)	1 (60)	0 (61)	0 (62)	17 (824)
令和 6 年 (2024 年)	20 (376)	2 (104)	2 (82)	4 (90)	0 (54)	2 (81)	0 (68)	2 (65)	0 (62)	0 (61)	1 (109)	0 (63)	33 (1215)
令和 7 年 (2025 年)	1 (82)	0 (54)	1 (60)	1 (71)	0 (54)	2 (93)	2 (136)	0 (69)	0 (50)	1 (42)	2 (105)	3 (107)	13 (923)

※ 表中の数字は緊急地震速報（警報）の発表回数、（ ）内の数字は緊急地震速報（予報）の発表回数を示す。

緊急地震速報（警報及び予報）の提供には、気象庁の地震計の観測データに加え、国立研究開発法人防災科学技術研究所の地震観測データを利用している。

なお、緊急地震速報（予報及び警報）に関する詳しい説明は、気象庁ホームページ（以下 URL）をご覧ください。

<https://www.jma.go.jp/jma/kishou/now/jishin/eeew/index.html>

# 1. 令和7年12月8日 23時15分 青森県東方沖の地震

## 発生した地震の概要（暫定値）

地震発生日時	震央地名	北緯	東経	深さ	M	最大震度
令和7年12月08日 23時15分10.1秒	青森県東方沖	40° 58.0′	142° 17.2′	54km	7.5	6強

## 緊急地震速報の詳細

（緊急地震速報（警報）は背景が灰色[ 第2報および第26報および第41報 ]の時に発表）

提供時刻等		経過 時間	震源要素					予測震度 および 長周期地震動階級
地震波 検知時刻			震央地名	北緯	東経	深さ	M	
第1報	23時15分23.4秒	3.5	青森県東方沖	41.0	142.2	50km	5.7	※1
<b>第2報</b>	<b>23時15分24.0秒</b>	<b>4.1</b>	<b>青森県東方沖</b>	<b>40.9</b>	<b>142.3</b>	<b>50km</b>	<b>6.4</b>	<b>※2</b>
第3報	23時15分24.5秒	4.6	青森県東方沖	40.9	142.3	50km	6.7	※3
第4報	23時15分24.6秒	4.7	青森県東方沖	41.0	142.3	50km	6.7	※4
第5報	23時15分25.3秒	5.4	青森県東方沖	41.0	142.3	50km	6.8	※5
第6報	23時15分25.5秒	5.6	青森県東方沖	41.0	142.2	50km	6.8	※6
第7報	23時15分26.4秒	6.5	青森県東方沖	41.0	142.2	50km	6.9	※7
第8報	23時15分27.5秒	7.6	青森県東方沖	41.0	142.2	60km	7.0	※8
第9報	23時15分28.3秒	8.4	青森県東方沖	41.0	142.2	50km	7.0	※9
第10報	23時15分29.4秒	9.5	青森県東方沖	41.0	142.2	50km	7.1	※10
第11報	23時15分30.0秒	10.1	青森県東方沖	41.0	142.2	50km	7.1	※10
第12報	23時15分30.3秒	10.4	青森県東方沖	41.0	142.2	50km	7.0	※9
第13報	23時15分31.4秒	11.5	青森県東方沖	41.0	142.2	50km	7.1	※10
第14報	23時15分32.4秒	12.5	青森県東方沖	41.0	142.2	50km	7.2	※11
第15報	23時15分33.6秒	13.7	青森県東方沖	41.0	142.2	60km	7.2	※12
第16報	23時15分34.5秒	14.6	青森県東方沖	41.0	142.2	50km	7.2	※11
第17報	23時15分34.9秒	15.0	青森県東方沖	41.0	142.2	60km	7.2	※12
第18報	23時15分35.3秒	15.4	青森県東方沖	41.0	142.2	50km	7.2	※11
第19報	23時15分35.5秒	15.6	青森県東方沖	41.0	142.2	50km	7.1	※10
第20報	23時15分36.6秒	16.7	青森県東方沖	41.0	142.2	60km	7.2	※12
第21報	23時15分37.4秒	17.5	青森県東方沖	41.0	142.2	60km	7.2	※13
第22報	23時15分45.3秒	25.4	青森県東方沖	41.0	142.2	60km	7.1	※14
第23報	23時15分47.5秒	27.6	青森県東方沖	41.0	142.2	60km	7.1	※14

第 24 報	23 時 15 分 48.4 秒	28.5	青森県東方沖	41.0	142.2	60km	7.2	※13
第 25 報	23 時 15 分 50.1 秒	30.2	青森県東方沖	41.0	142.2	60km	7.2	※13
<b>第 26 報</b>	<b>23 時 16 分 01.0 秒</b>	<b>41.1</b>	<b>青森県東方沖</b>	<b>41.0</b>	<b>142.2</b>	<b>60km</b>	<b>7.2</b>	<b>※15</b>
第 27 報	23 時 16 分 02.5 秒	42.6	青森県東方沖	41.0	142.2	60km	7.2	※16
第 28 報	23 時 16 分 05.5 秒	45.6	青森県東方沖	41.0	142.2	60km	7.2	※17
第 29 報	23 時 16 分 07.5 秒	47.6	青森県東方沖	41.0	142.2	60km	7.2	※18
第 30 報	23 時 16 分 08.5 秒	48.6	青森県東方沖	41.0	142.2	60km	7.2	※19
第 31 報	23 時 16 分 11.5 秒	51.6	青森県東方沖	41.0	142.2	60km	7.2	※20
第 32 報	23 時 16 分 12.5 秒	52.6	青森県東方沖	41.0	142.2	60km	7.2	※21
第 33 報	23 時 16 分 18.5 秒	58.6	青森県東方沖	41.0	142.2	60km	7.2	※22
第 34 報	23 時 16 分 19.8 秒	59.9	青森県東方沖	41.0	142.2	60km	7.2	※23
第 35 報	23 時 16 分 25.5 秒	65.6	青森県東方沖	41.0	142.2	60km	7.2	※24
第 36 報	23 時 16 分 29.4 秒	69.5	青森県東方沖	41.0	142.2	60km	7.2	※25
第 37 報	23 時 16 分 43.0 秒	83.1	青森県東方沖	41.0	142.2	60km	7.2	※26
第 38 報	23 時 16 分 51.1 秒	91.2	青森県東方沖	41.0	142.2	60km	7.2	※26
第 39 報	23 時 17 分 11.0 秒	111.1	青森県東方沖	41.0	142.2	60km	7.2	※26
第 40 報	23 時 17 分 31.2 秒	131.3	青森県東方沖	41.0	142.2	60km	7.2	※26
<b>第 41 報</b>	<b>23 時 17 分 51.6 秒</b>	<b>151.7</b>	<b>青森県東方沖</b>	<b>41.0</b>	<b>142.2</b>	<b>60km</b>	<b>7.2</b>	<b>※27</b>
第 42 報	23 時 18 分 11.6 秒	171.7	青森県東方沖	41.0	142.2	60km	7.2	※27
第 43 報	23 時 18 分 31.1 秒	191.2	青森県東方沖	41.0	142.2	60km	7.2	※27
第 44 報	23 時 18 分 51.2 秒	211.3	青森県東方沖	41.0	142.2	60km	7.2	※27
第 45 報	23 時 19 分 11.0 秒	231.1	青森県東方沖	41.0	142.2	60km	7.2	※27
第 46 報	23 時 19 分 26.0 秒	246.1	青森県東方沖	41.0	142.2	60km	7.2	※27

※1 震度 4 程度 青森県下北、青森県三八上北

震度 3 から 4 程度 渡島地方東部

※2 震度 5 弱程度 青森県三八上北

震度 4 程度 青森県下北、岩手県沿岸北部、岩手県内陸北部、青森県津軽北部、渡島地方東部、胆振地方中東部、石狩地方中部

震度 3 から 4 程度 日高地方東部、日高地方中部

長周期地震動階級 1 青森県三八上北、青森県下北、青森県津軽北部

※3 震度 5 弱程度 青森県三八上北、青森県下北

震度 4 程度 岩手県沿岸北部、岩手県内陸北部、青森県津軽北部、渡島地方東部、日高地方東部、青森県津軽南部、日高地方中部、胆振地方中東部、日高地方西部、秋田県沿岸北部、石狩地方中部、宮城県中部

震度 3 から 4 程度 秋田県内陸北部、渡島地方西部、岩手県沿岸南部、岩手県内陸南部、石狩地方南部、秋田県内陸南部、宮城県北部

長周期地震動階級 2 青森県津軽北部

長周期地震動階級 1	青森県三八上北、青森県下北、岩手県沿岸北部、岩手県内陸北部、日高地方中部、胆振地方中東部、秋田県沿岸北部、石狩地方南部、宮城県北部、石狩地方北部、山形県庄内
※4 震度 5 弱程度	青森県下北、青森県三八上北
震度 4 から 5 弱程度	渡島地方東部
震度 4 程度	岩手県内陸北部、岩手県沿岸北部、青森県津軽北部、日高地方東部、日高地方中部、青森県津軽南部、胆振地方中東部、日高地方西部、石狩地方南部、秋田県沿岸北部、石狩地方中部
震度 3 から 4 程度	秋田県内陸北部、渡島地方西部、岩手県内陸南部、空知地方南部、宮城県中部
長周期地震動階級 2	青森県津軽北部
長周期地震動階級 1	青森県下北、青森県三八上北、岩手県内陸北部、岩手県沿岸北部、日高地方中部、胆振地方中東部、石狩地方南部、秋田県沿岸北部、十勝地方中部、石狩地方北部、宮城県北部、山形県庄内
※5 震度 5 弱程度	青森県下北、青森県三八上北、渡島地方東部
震度 4 程度	岩手県内陸北部、岩手県沿岸北部、青森県津軽北部、日高地方東部、日高地方中部、青森県津軽南部、渡島地方西部、胆振地方中東部、岩手県内陸南部、日高地方西部、石狩地方南部、秋田県沿岸北部、空知地方南部、石狩地方中部、宮城県中部
震度 3 から 4 程度	秋田県内陸北部、十勝地方南部、岩手県沿岸南部、檜山地方、胆振地方西部、秋田県内陸南部、宮城県北部
長周期地震動階級 2	青森県下北、青森県三八上北、青森県津軽北部
長周期地震動階級 1	岩手県内陸北部、岩手県沿岸北部、日高地方東部、日高地方中部、青森県津軽南部、胆振地方中東部、岩手県内陸南部、石狩地方南部、秋田県沿岸北部、秋田県内陸北部、宮城県北部、十勝地方中部、後志地方東部、石狩地方北部、山形県庄内
※6 震度 5 弱から 5 強程度	青森県下北、青森県三八上北
震度 5 弱程度	渡島地方東部
震度 4 から 5 弱程度	青森県津軽北部
震度 4 程度	岩手県内陸北部、岩手県沿岸北部、日高地方東部、青森県津軽南部、秋田県内陸北部、日高地方中部、渡島地方西部、胆振地方中東部、岩手県内陸南部、檜山地方、日高地方西部、石狩地方南部、秋田県沿岸北部、秋田県内陸南部、空知地方南部、石狩地方中部、宮城県中部
震度 3 から 4 程度	岩手県沿岸南部、十勝地方南部、胆振地方西部、宮城県北部
長周期地震動階級 2	青森県下北、青森県三八上北、青森県津軽北部
長周期地震動階級 1	岩手県内陸北部、岩手県沿岸北部、青森県津軽南部、秋田県内陸北部、日高地方中部、胆振地方中東部、岩手県内陸南部、石狩地方南部、秋田

県沿岸北部、宮城県北部、十勝地方中部、後志地方東部、石狩地方北部、山形県庄内

※7 震度 5 弱から 5 強程度 青森県下北、青森県三八上北

震度 5 弱程度 渡島地方東部

震度 4 から 5 弱程度 岩手県内陸北部、青森県津軽北部、岩手県沿岸北部

震度 4 程度 日高地方東部、青森県津軽南部、日高地方中部、秋田県内陸北部、渡島地方西部、胆振地方中東部、岩手県沿岸南部、岩手県内陸南部、十勝地方南部、檜山地方、日高地方西部、石狩地方南部、胆振地方西部、秋田県沿岸北部、秋田県内陸南部、空知地方南部、石狩地方中部、石狩地方北部、宮城県北部、宮城県中部

震度 3 から 4 程度 秋田県沿岸南部

長周期地震動階級 2 青森県下北、青森県三八上北、青森県津軽北部

長周期地震動階級 1 岩手県内陸北部、岩手県沿岸北部、日高地方東部、青森県津軽南部、日高地方中部、秋田県内陸北部、胆振地方中東部、岩手県内陸南部、石狩地方南部、胆振地方西部、秋田県沿岸北部、空知地方南部、石狩地方中部、石狩地方北部、宮城県北部、秋田県沿岸南部、十勝地方中部、後志地方東部、空知地方中部、山形県庄内

※8 震度 5 強程度 青森県下北、青森県三八上北

震度 5 弱程度 岩手県沿岸北部、青森県津軽北部、渡島地方東部

震度 4 から 5 弱程度 岩手県内陸北部

震度 4 程度 日高地方東部、青森県津軽南部、秋田県内陸北部、日高地方中部、渡島地方西部、胆振地方中東部、岩手県沿岸南部、岩手県内陸南部、十勝地方南部、日高地方西部、檜山地方、石狩地方南部、胆振地方西部、渡島地方北部、秋田県沿岸北部、秋田県沿岸南部、秋田県内陸南部、空知地方南部、石狩地方中部、石狩地方北部、後志地方北部、宮城県北部、宮城県中部

震度 3 から 4 程度 十勝地方中部

長周期地震動階級 2 青森県下北、青森県三八上北、青森県津軽北部

長周期地震動階級 1 岩手県沿岸北部、渡島地方東部、岩手県内陸北部、日高地方東部、青森県津軽南部、秋田県内陸北部、日高地方中部、胆振地方中東部、岩手県内陸南部、石狩地方南部、胆振地方西部、秋田県沿岸北部、秋田県沿岸南部、秋田県内陸南部、空知地方南部、石狩地方中部、石狩地方北部、宮城県北部、十勝地方中部、後志地方東部、後志地方西部、上川地方南部、空知地方中部、山形県庄内

※9 震度 5 強程度 青森県下北、青森県三八上北

震度 5 弱程度 岩手県沿岸北部、青森県津軽北部、渡島地方東部

震度 4 から 5 弱程度 岩手県内陸北部

震度 4 程度 日高地方東部、青森県津軽南部、日高地方中部、秋田県内陸北部、渡島地方西部、胆振地方中東部、岩手県沿岸南部、十勝地方南部、岩手県内陸南部、檜山地方、日高地方西部、石狩地方南部、胆振地方西部、秋田県沿岸北部、秋田県内陸南部、空知地方南部、石狩地方中部、石狩地方北部、宮城県北部、宮城県中部

震度 3 から 4 程度 渡島地方北部、秋田県沿岸南部、後志地方北部

長周期地震動階級 2 青森県下北、青森県三八上北、青森県津軽北部

長周期地震動階級 1 岩手県沿岸北部、渡島地方東部、岩手県内陸北部、日高地方東部、青森県津軽南部、日高地方中部、秋田県内陸北部、胆振地方中東部、岩手県内陸南部、石狩地方南部、胆振地方西部、秋田県沿岸北部、秋田県内陸南部、空知地方南部、石狩地方中部、石狩地方北部、宮城県北部、秋田県沿岸南部、十勝地方中部、後志地方東部、後志地方西部、上川地方南部、空知地方中部、山形県庄内

※10 震度 5 強程度 青森県三八上北、青森県下北

震度 5 弱から 5 強程度 渡島地方東部

震度 5 弱程度 岩手県沿岸北部、岩手県内陸北部、青森県津軽北部

震度 4 程度 日高地方東部、青森県津軽南部、日高地方中部、秋田県内陸北部、渡島地方西部、胆振地方中東部、岩手県沿岸南部、十勝地方南部、檜山地方、日高地方西部、石狩地方南部、胆振地方西部、渡島地方北部、岩手県内陸南部、秋田県沿岸北部、秋田県沿岸南部、秋田県内陸南部、空知地方南部、石狩地方中部、石狩地方北部、後志地方北部、宮城県北部、宮城県中部

震度 3 から 4 程度 十勝地方中部、後志地方東部、十勝地方北部

長周期地震動階級 2 青森県三八上北、青森県下北、青森県津軽北部、石狩地方南部

長周期地震動階級 1 渡島地方東部、岩手県沿岸北部、岩手県内陸北部、日高地方東部、青森県津軽南部、日高地方中部、秋田県内陸北部、胆振地方中東部、胆振地方西部、岩手県内陸南部、秋田県沿岸北部、秋田県沿岸南部、秋田県内陸南部、空知地方南部、石狩地方中部、石狩地方北部、宮城県北部、十勝地方中部、後志地方東部、後志地方西部、上川地方南部、空知地方中部、山形県庄内

※11 震度 5 強から 6 弱程度 青森県下北、青森県三八上北

震度 5 弱から 5 強程度 渡島地方東部

震度 5 弱程度 岩手県内陸北部、青森県津軽北部、岩手県沿岸北部

震度 4 から 5 弱程度 胆振地方中東部、石狩地方中部

震度 4 程度 日高地方東部、青森県津軽南部、秋田県内陸北部、日高地方中部、渡島地方西部、岩手県沿岸南部、十勝地方南部、檜山地方、日高地方西部、十勝地方中部、石狩地方南部、胆振地方西部、渡島地方北部、岩手県内

	陸南部、秋田県沿岸北部、秋田県沿岸南部、秋田県内陸南部、空知地方南部、石狩地方北部、後志地方北部、宮城県北部、宮城県中部
震度 3 から 4 程度	後志地方東部、十勝地方北部、後志地方西部、釧路地方中南部、山形県庄内、宮城県南部、福島県中通り
長周期地震動階級 2	青森県下北、青森県三八上北、岩手県内陸北部、青森県津軽北部、胆振地方中東部、石狩地方南部、秋田県沿岸北部、宮城県北部
長周期地震動階級 1	渡島地方東部、岩手県沿岸北部、石狩地方中部、日高地方東部、青森県津軽南部、秋田県内陸北部、日高地方中部、十勝地方中部、胆振地方西部、岩手県内陸南部、秋田県沿岸南部、秋田県内陸南部、空知地方南部、石狩地方北部、後志地方東部、後志地方西部、山形県庄内、上川地方南部、空知地方中部、北見地方、新潟県下越

※12 震度 5 強から 6 弱程度 青森県下北、青森県三八上北

震度 5 弱から 5 強程度	青森県津軽北部、渡島地方東部
震度 5 弱程度	岩手県内陸北部、岩手県沿岸北部
震度 4 から 5 弱程度	日高地方中部、胆振地方中東部、石狩地方中部
震度 4 程度	日高地方東部、青森県津軽南部、秋田県内陸北部、渡島地方西部、岩手県沿岸南部、岩手県内陸南部、十勝地方南部、日高地方西部、檜山地方、十勝地方中部、石狩地方南部、胆振地方西部、渡島地方北部、秋田県沿岸北部、秋田県沿岸南部、秋田県内陸南部、空知地方南部、十勝地方北部、石狩地方北部、後志地方北部、宮城県北部、宮城県中部、宮城県南部、福島県中通り
震度 3 から 4 程度	後志地方東部、後志地方西部、釧路地方中南部、山形県庄内
長周期地震動階級 2	青森県下北、青森県三八上北、青森県津軽北部、胆振地方中東部、石狩地方南部、秋田県沿岸北部、宮城県北部
長周期地震動階級 1	渡島地方東部、岩手県内陸北部、岩手県沿岸北部、日高地方中部、石狩地方中部、日高地方東部、青森県津軽南部、秋田県内陸北部、岩手県内陸南部、十勝地方中部、胆振地方西部、秋田県沿岸南部、秋田県内陸南部、空知地方南部、石狩地方北部、後志地方東部、後志地方西部、山形県庄内、上川地方南部、空知地方中部、北見地方、新潟県下越

※13 震度 5 強から 6 弱程度 青森県下北、青森県三八上北

震度 5 強程度	岩手県内陸北部
震度 5 弱から 5 強程度	青森県津軽北部、渡島地方東部
震度 5 弱程度	岩手県沿岸北部
震度 4 から 5 弱程度	日高地方中部、胆振地方中東部、石狩地方中部
震度 4 程度	日高地方東部、青森県津軽南部、秋田県内陸北部、渡島地方西部、岩手県沿岸南部、岩手県内陸南部、十勝地方南部、日高地方西部、檜山地方、十勝地方中部、石狩地方南部、胆振地方西部、渡島地方北部、秋田



県沿岸北部、秋田県沿岸南部、秋田県内陸南部、空知地方南部、十勝地方北部、石狩地方北部、後志地方北部、宮城県北部、宮城県中部、宮城県南部、福島県中通り

震度 3 から 4 程度 後志地方東部、後志地方西部、釧路地方中南部、山形県庄内

長周期地震動階級 2 青森県下北、青森県三八上北、青森県津軽北部、胆振地方中東部、石狩地方南部、秋田県沿岸北部、宮城県北部

長周期地震動階級 1 渡島地方東部、岩手県内陸北部、岩手県沿岸北部、日高地方中部、石狩地方中部、日高地方東部、青森県津軽南部、秋田県内陸北部、岩手県内陸南部、十勝地方中部、胆振地方西部、秋田県沿岸南部、秋田県内陸南部、空知地方南部、石狩地方北部、後志地方東部、後志地方西部、山形県庄内、上川地方南部、空知地方中部、北見地方、新潟県下越

※14 震度 6 弱程度 青森県下北、青森県三八上北

震度 5 強程度 岩手県内陸北部

震度 5 弱から 5 強程度 渡島地方東部

震度 5 弱程度 青森県津軽北部、岩手県沿岸北部

震度 4 から 5 弱程度 石狩地方中部

震度 4 程度 日高地方東部、青森県津軽南部、秋田県内陸北部、日高地方中部、渡島地方西部、胆振地方中東部、岩手県沿岸南部、岩手県内陸南部、十勝地方南部、日高地方西部、檜山地方、石狩地方南部、胆振地方西部、渡島地方北部、秋田県沿岸北部、秋田県沿岸南部、秋田県内陸南部、空知地方南部、石狩地方北部、後志地方北部、宮城県北部、宮城県中部

震度 3 から 4 程度 十勝地方中部、後志地方東部、十勝地方北部、宮城県南部、福島県中通り

長周期地震動階級 2 青森県下北、青森県三八上北、青森県津軽北部

長周期地震動階級 1 渡島地方東部、岩手県内陸北部、岩手県沿岸北部、石狩地方中部、日高地方東部、青森県津軽南部、秋田県内陸北部、日高地方中部、胆振地方中東部、岩手県内陸南部、石狩地方南部、胆振地方西部、秋田県沿岸北部、秋田県沿岸南部、秋田県内陸南部、空知地方南部、石狩地方北部、宮城県北部、十勝地方中部、後志地方東部、後志地方西部、上川地方南部、空知地方中部、山形県庄内

※15 震度 5 強から 6 弱程度 青森県下北、青森県三八上北

震度 5 強程度 岩手県内陸北部

震度 5 弱から 5 強程度 青森県津軽北部、渡島地方東部

震度 5 弱程度 岩手県沿岸北部、青森県津軽南部

震度 4 から 5 弱程度 日高地方中部、胆振地方中東部、石狩地方中部

震度 4 程度 日高地方東部、秋田県内陸北部、渡島地方西部、岩手県沿岸南部、岩手県内陸南部、十勝地方南部、日高地方西部、檜山地方、十勝地方中部、

石狩地方南部、胆振地方西部、渡島地方北部、秋田県沿岸北部、秋田県沿岸南部、秋田県内陸南部、空知地方南部、十勝地方北部、石狩地方北部、後志地方北部、宮城県北部、宮城県中部、宮城県南部、福島県中通り

震度 3 から 4 程度 後志地方東部、後志地方西部、釧路地方中南部、山形県庄内

長周期地震動階級 2 青森県下北、青森県三八上北、青森県津軽北部、胆振地方中東部、石狩地方南部、秋田県沿岸北部、宮城県北部

長周期地震動階級 1 渡島地方東部、岩手県内陸北部、岩手県沿岸北部、日高地方中部、石狩地方中部、青森県津軽南部、日高地方東部、秋田県内陸北部、岩手県内陸南部、十勝地方中部、胆振地方西部、秋田県沿岸南部、秋田県内陸南部、空知地方南部、石狩地方北部、後志地方東部、後志地方西部、山形県庄内、上川地方南部、空知地方中部、北見地方、新潟県下越

※16 震度 5 強から 6 弱程度 青森県下北、青森県三八上北

震度 5 強程度 岩手県内陸北部

震度 5 弱から 5 強程度 青森県津軽北部、渡島地方東部

震度 5 弱程度 岩手県沿岸北部、青森県津軽南部、日高地方東部

震度 4 から 5 弱程度 日高地方中部、胆振地方中東部、石狩地方中部

震度 4 程度 秋田県内陸北部、渡島地方西部、岩手県沿岸南部、岩手県内陸南部、十勝地方南部、日高地方西部、檜山地方、十勝地方中部、石狩地方南部、胆振地方西部、渡島地方北部、秋田県沿岸北部、秋田県沿岸南部、秋田県内陸南部、空知地方南部、十勝地方北部、石狩地方北部、後志地方北部、宮城県北部、宮城県中部、宮城県南部、福島県中通り

震度 3 から 4 程度 後志地方東部、後志地方西部、釧路地方中南部、山形県庄内

長周期地震動階級 2 青森県下北、青森県三八上北、青森県津軽北部、胆振地方中東部、石狩地方南部、秋田県沿岸北部、宮城県北部

長周期地震動階級 1 渡島地方東部、岩手県内陸北部、岩手県沿岸北部、日高地方中部、石狩地方中部、青森県津軽南部、日高地方東部、秋田県内陸北部、岩手県内陸南部、十勝地方中部、胆振地方西部、秋田県沿岸南部、秋田県内陸南部、空知地方南部、石狩地方北部、後志地方東部、後志地方西部、山形県庄内、上川地方南部、空知地方中部、北見地方、新潟県下越

※17 震度 5 強から 6 弱程度 青森県下北、青森県三八上北

震度 5 強程度 胆振地方中東部、岩手県内陸北部

震度 5 弱から 5 強程度 青森県津軽北部、渡島地方東部

震度 5 弱程度 岩手県沿岸北部、青森県津軽南部、日高地方東部、石狩地方南部

震度 4 から 5 弱程度 日高地方中部、石狩地方中部

震度 4 程度 秋田県内陸北部、渡島地方西部、岩手県沿岸南部、岩手県内陸南部、十勝地方南部、日高地方西部、檜山地方、十勝地方中部、胆振地方西部、

渡島地方北部、秋田県沿岸北部、秋田県沿岸南部、秋田県内陸南部、空知地方南部、十勝地方北部、石狩地方北部、後志地方北部、宮城県北部、宮城県中部、宮城県南部、福島県中通り

震度 3 から 4 程度 後志地方東部、後志地方西部、釧路地方中南部、山形県庄内

長周期地震動階級 2 青森県下北、青森県三八上北、青森県津軽北部、胆振地方中東部、石狩地方南部、秋田県沿岸北部、宮城県北部

長周期地震動階級 1 渡島地方東部、岩手県内陸北部、岩手県沿岸北部、日高地方中部、石狩地方中部、青森県津軽南部、日高地方東部、秋田県内陸北部、岩手県内陸南部、十勝地方中部、胆振地方西部、秋田県沿岸南部、秋田県内陸南部、空知地方南部、石狩地方北部、後志地方東部、後志地方西部、山形県庄内、上川地方南部、空知地方中部、北見地方、新潟県下越

※18 震度 5 強から 6 弱程度 青森県下北、青森県三八上北

震度 5 強程度 胆振地方中東部、岩手県内陸北部

震度 5 弱から 5 強程度 青森県津軽北部、渡島地方東部

震度 5 弱程度 岩手県沿岸北部、青森県津軽南部、日高地方東部、石狩地方南部、十勝地方南部

震度 4 から 5 弱程度 日高地方中部、石狩地方中部

震度 4 程度 秋田県内陸北部、渡島地方西部、岩手県沿岸南部、岩手県内陸南部、日高地方西部、檜山地方、十勝地方中部、胆振地方西部、渡島地方北部、秋田県沿岸北部、秋田県沿岸南部、秋田県内陸南部、空知地方南部、十勝地方北部、石狩地方北部、後志地方北部、宮城県北部、宮城県中部、宮城県南部、福島県中通り

震度 3 から 4 程度 後志地方東部、後志地方西部、釧路地方中南部、山形県庄内

長周期地震動階級 2 青森県下北、青森県三八上北、青森県津軽北部、胆振地方中東部、石狩地方南部、秋田県沿岸北部、宮城県北部

長周期地震動階級 1 渡島地方東部、岩手県内陸北部、岩手県沿岸北部、日高地方中部、石狩地方中部、青森県津軽南部、日高地方東部、秋田県内陸北部、岩手県内陸南部、十勝地方中部、胆振地方西部、秋田県沿岸南部、秋田県内陸南部、空知地方南部、石狩地方北部、後志地方東部、後志地方西部、山形県庄内、上川地方南部、空知地方中部、北見地方、新潟県下越

※19 震度 5 強から 6 弱程度 青森県下北、青森県三八上北

震度 5 強程度 胆振地方中東部、石狩地方南部、岩手県内陸北部

震度 5 弱から 5 強程度 青森県津軽北部、渡島地方東部

震度 5 弱程度 岩手県沿岸北部、青森県津軽南部、日高地方東部、十勝地方南部

震度 4 から 5 弱程度 日高地方中部、石狩地方中部

震度 4 程度 秋田県内陸北部、渡島地方西部、岩手県沿岸南部、岩手県内陸南部、日高地方西部、檜山地方、十勝地方中部、胆振地方西部、渡島地方北部、

秋田県沿岸北部、秋田県沿岸南部、秋田県内陸南部、空知地方南部、十勝地方北部、石狩地方北部、後志地方北部、宮城県北部、宮城県中部、宮城県南部、福島県中通り

震度 3 から 4 程度 後志地方東部、後志地方西部、釧路地方中南部、山形県庄内

長周期地震動階級 2 青森県下北、青森県三八上北、青森県津軽北部、胆振地方中東部、石狩地方南部、秋田県沿岸北部、宮城県北部

長周期地震動階級 1 渡島地方東部、岩手県内陸北部、岩手県沿岸北部、日高地方中部、石狩地方中部、青森県津軽南部、日高地方東部、秋田県内陸北部、岩手県内陸南部、十勝地方中部、胆振地方西部、秋田県沿岸南部、秋田県内陸南部、空知地方南部、石狩地方北部、後志地方東部、後志地方西部、山形県庄内、上川地方南部、空知地方中部、北見地方、新潟県下越

※20 震度 5 強から 6 弱程度 青森県下北、青森県三八上北

震度 5 強程度 胆振地方中東部、石狩地方南部、岩手県内陸北部

震度 5 弱から 5 強程度 青森県津軽北部、渡島地方東部

震度 5 弱程度 岩手県沿岸北部、青森県津軽南部、日高地方東部、十勝地方南部、空知地方南部

震度 4 から 5 弱程度 日高地方中部、石狩地方中部

震度 4 程度 秋田県内陸北部、渡島地方西部、岩手県沿岸南部、岩手県内陸南部、日高地方西部、檜山地方、十勝地方中部、胆振地方西部、渡島地方北部、秋田県沿岸北部、秋田県沿岸南部、秋田県内陸南部、十勝地方北部、石狩地方北部、後志地方北部、宮城県北部、宮城県中部、宮城県南部、福島県中通り

震度 3 から 4 程度 後志地方東部、後志地方西部、釧路地方中南部、山形県庄内

長周期地震動階級 2 青森県下北、青森県三八上北、青森県津軽北部、胆振地方中東部、石狩地方南部、秋田県沿岸北部、宮城県北部

長周期地震動階級 1 渡島地方東部、岩手県内陸北部、岩手県沿岸北部、日高地方中部、石狩地方中部、青森県津軽南部、日高地方東部、空知地方南部、秋田県内陸北部、岩手県内陸南部、十勝地方中部、胆振地方西部、秋田県沿岸南部、秋田県内陸南部、石狩地方北部、後志地方東部、後志地方西部、山形県庄内、上川地方南部、空知地方中部、北見地方、新潟県下越

※21 震度 5 強から 6 弱程度 青森県下北、青森県三八上北

震度 5 強程度 胆振地方中東部、石狩地方南部、岩手県内陸北部

震度 5 弱から 5 強程度 青森県津軽北部、渡島地方東部

震度 5 弱程度 岩手県沿岸北部、青森県津軽南部、日高地方東部、胆振地方西部、十勝地方南部、空知地方南部

震度 4 から 5 弱程度 日高地方中部、石狩地方中部

震度 4 程度	秋田県内陸北部、渡島地方西部、岩手県沿岸南部、岩手県内陸南部、日高地方西部、檜山地方、十勝地方中部、渡島地方北部、秋田県沿岸北部、秋田県沿岸南部、秋田県内陸南部、十勝地方北部、石狩地方北部、後志地方北部、宮城県北部、宮城県中部、宮城県南部、福島県中通り
震度 3 から 4 程度	後志地方東部、後志地方西部、釧路地方中南部、山形県庄内
長周期地震動階級 2	青森県下北、青森県三八上北、青森県津軽北部、胆振地方中東部、石狩地方南部、秋田県沿岸北部、宮城県北部
長周期地震動階級 1	渡島地方東部、岩手県内陸北部、岩手県沿岸北部、日高地方中部、石狩地方中部、青森県津軽南部、日高地方東部、胆振地方西部、空知地方南部、秋田県内陸北部、岩手県内陸南部、十勝地方中部、秋田県沿岸南部、秋田県内陸南部、石狩地方北部、後志地方東部、後志地方西部、山形県庄内、上川地方南部、空知地方中部、北見地方、新潟県下越

※22 震度 5 強から 6 弱程度 青森県下北、青森県三八上北

震度 5 強程度	胆振地方中東部、石狩地方南部、岩手県内陸北部
震度 5 弱から 5 強程度	青森県津軽北部、渡島地方東部
震度 5 弱程度	岩手県沿岸北部、青森県津軽南部、日高地方東部、胆振地方西部、十勝地方南部、空知地方南部、宮城県北部
震度 4 から 5 弱程度	日高地方中部、石狩地方中部
震度 4 程度	秋田県内陸北部、渡島地方西部、岩手県沿岸南部、岩手県内陸南部、日高地方西部、檜山地方、十勝地方中部、渡島地方北部、秋田県沿岸北部、秋田県沿岸南部、秋田県内陸南部、十勝地方北部、石狩地方北部、後志地方北部、宮城県中部、宮城県南部、福島県中通り
震度 3 から 4 程度	後志地方東部、後志地方西部、釧路地方中南部、山形県庄内
長周期地震動階級 2	青森県下北、青森県三八上北、青森県津軽北部、胆振地方中東部、石狩地方南部、宮城県北部、秋田県沿岸北部
長周期地震動階級 1	渡島地方東部、岩手県内陸北部、岩手県沿岸北部、日高地方中部、石狩地方中部、青森県津軽南部、日高地方東部、胆振地方西部、空知地方南部、秋田県内陸北部、岩手県内陸南部、十勝地方中部、秋田県沿岸南部、秋田県内陸南部、石狩地方北部、後志地方東部、後志地方西部、山形県庄内、上川地方南部、空知地方中部、北見地方、新潟県下越

※23 震度 5 強から 6 弱程度 青森県下北、青森県三八上北

震度 5 強程度	胆振地方中東部、石狩地方南部、岩手県内陸北部
震度 5 弱から 5 強程度	青森県津軽北部、渡島地方東部
震度 5 弱程度	岩手県沿岸北部、青森県津軽南部、日高地方東部、胆振地方西部、岩手県内陸南部、十勝地方南部、空知地方南部、宮城県北部
震度 4 から 5 弱程度	日高地方中部、石狩地方中部

震度 4 程度 秋田県内陸北部、渡島地方西部、岩手県沿岸南部、日高地方西部、檜山地方、十勝地方中部、渡島地方北部、秋田県沿岸北部、秋田県沿岸南部、秋田県内陸南部、十勝地方北部、石狩地方北部、後志地方北部、宮城県中部、宮城県南部、福島県中通り

震度 3 から 4 程度 後志地方東部、後志地方西部、釧路地方中南部、山形県庄内

長周期地震動階級 2 青森県下北、青森県三八上北、青森県津軽北部、胆振地方中東部、石狩地方南部、宮城県北部、秋田県沿岸北部

長周期地震動階級 1 渡島地方東部、岩手県内陸北部、岩手県沿岸北部、日高地方中部、石狩地方中部、青森県津軽南部、日高地方東部、胆振地方西部、岩手県内陸南部、空知地方南部、秋田県内陸北部、十勝地方中部、秋田県沿岸南部、秋田県内陸南部、石狩地方北部、後志地方東部、後志地方西部、山形県庄内、上川地方南部、空知地方中部、北見地方、新潟県下越

※24 震度 5 強から 6 弱程度 青森県下北、青森県三八上北

震度 5 強程度 胆振地方中東部、石狩地方南部、岩手県内陸北部

震度 5 弱から 5 強程度 青森県津軽北部、渡島地方東部

震度 5 弱程度 岩手県沿岸北部、青森県津軽南部、日高地方東部、胆振地方西部、岩手県内陸南部、十勝地方南部、空知地方南部、宮城県北部

震度 4 から 5 弱程度 日高地方中部、石狩地方中部

震度 4 程度 秋田県内陸北部、渡島地方西部、岩手県沿岸南部、日高地方西部、檜山地方、十勝地方中部、渡島地方北部、秋田県沿岸北部、秋田県沿岸南部、秋田県内陸南部、十勝地方北部、石狩地方北部、後志地方北部、宮城県中部、宮城県南部、福島県中通り、上川地方南部

震度 3 から 4 程度 後志地方東部、後志地方西部、釧路地方中南部、山形県庄内

長周期地震動階級 2 青森県下北、青森県三八上北、青森県津軽北部、胆振地方中東部、石狩地方南部、宮城県北部、秋田県沿岸北部

長周期地震動階級 1 渡島地方東部、岩手県内陸北部、岩手県沿岸北部、日高地方中部、石狩地方中部、青森県津軽南部、日高地方東部、胆振地方西部、岩手県内陸南部、空知地方南部、秋田県内陸北部、十勝地方中部、秋田県沿岸南部、秋田県内陸南部、石狩地方北部、後志地方東部、後志地方西部、山形県庄内、上川地方南部、空知地方中部、北見地方、新潟県下越

※25 震度 5 強から 6 弱程度 青森県下北、青森県三八上北

震度 5 強程度 胆振地方中東部、石狩地方南部、岩手県内陸北部

震度 5 弱から 5 強程度 青森県津軽北部、渡島地方東部

震度 5 弱程度 岩手県沿岸北部、青森県津軽南部、日高地方東部、胆振地方西部、岩手県内陸南部、十勝地方南部、空知地方南部、宮城県北部

震度 4 から 5 弱程度 日高地方中部、石狩地方中部

震度 4 程度 秋田県内陸北部、渡島地方西部、岩手県沿岸南部、日高地方西部、檜山地方、十勝地方中部、渡島地方北部、秋田県沿岸北部、秋田県沿岸南部、秋田県内陸南部、十勝地方北部、石狩地方北部、後志地方北部、宮城県中部、宮城県南部、福島県中通り、上川地方南部、空知地方北部、空知地方中部

震度 3 から 4 程度 後志地方東部、後志地方西部、釧路地方中南部、山形県庄内

長周期地震動階級 2 青森県下北、青森県三八上北、青森県津軽北部、胆振地方中東部、石狩地方南部、宮城県北部、秋田県沿岸北部

長周期地震動階級 1 渡島地方東部、岩手県内陸北部、岩手県沿岸北部、日高地方中部、石狩地方中部、青森県津軽南部、日高地方東部、胆振地方西部、岩手県内陸南部、空知地方南部、秋田県内陸北部、十勝地方中部、秋田県沿岸南部、秋田県内陸南部、石狩地方北部、後志地方東部、後志地方西部、山形県庄内、上川地方南部、空知地方中部、北見地方、新潟県下越

※26 震度 5 強から 6 弱程度 青森県下北、青森県三八上北

震度 5 強程度 胆振地方中東部、石狩地方南部、岩手県内陸北部

震度 5 弱から 5 強程度 青森県津軽北部、渡島地方東部

震度 5 弱程度 岩手県沿岸北部、青森県津軽南部、日高地方東部、胆振地方西部、岩手県内陸南部、十勝地方南部、空知地方南部、宮城県北部

震度 4 から 5 弱程度 日高地方中部、石狩地方中部

震度 4 程度 秋田県内陸北部、渡島地方西部、岩手県沿岸南部、日高地方西部、檜山地方、十勝地方中部、渡島地方北部、秋田県沿岸北部、秋田県沿岸南部、秋田県内陸南部、十勝地方北部、石狩地方北部、後志地方北部、宮城県中部、宮城県南部、福島県中通り、上川地方南部、空知地方北部、空知地方中部、網走地方、北見地方

震度 3 から 4 程度 後志地方東部、後志地方西部、釧路地方中南部、山形県庄内

長周期地震動階級 2 青森県下北、青森県三八上北、青森県津軽北部、胆振地方中東部、石狩地方南部、宮城県北部、秋田県沿岸北部

長周期地震動階級 1 渡島地方東部、岩手県内陸北部、岩手県沿岸北部、日高地方中部、石狩地方中部、青森県津軽南部、日高地方東部、胆振地方西部、岩手県内陸南部、空知地方南部、秋田県内陸北部、十勝地方中部、秋田県沿岸南部、秋田県内陸南部、石狩地方北部、後志地方東部、後志地方西部、山形県庄内、上川地方南部、空知地方中部、北見地方、新潟県下越

※27 震度 5 強から 6 弱程度 青森県下北、青森県三八上北

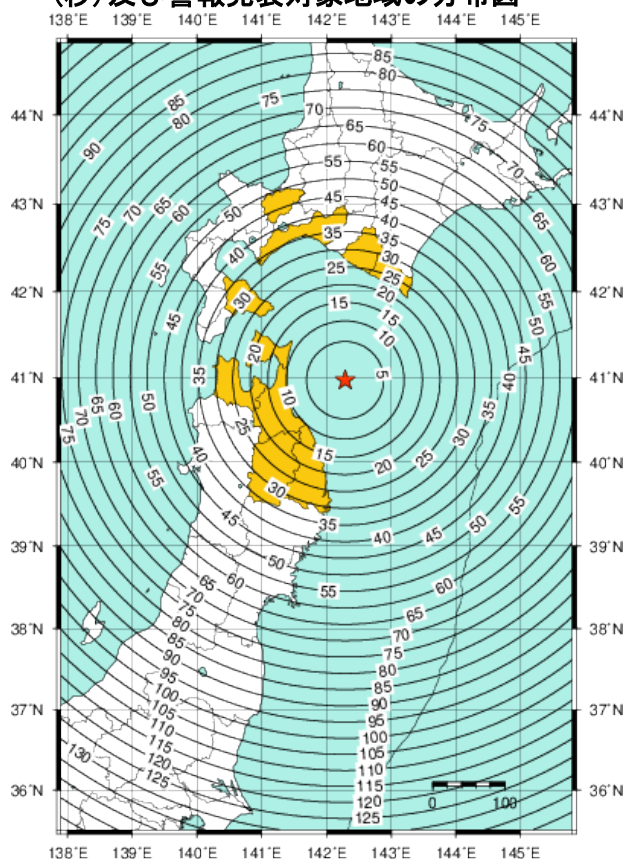
震度 5 強程度 胆振地方中東部、石狩地方南部、岩手県内陸北部

震度 5 弱から 5 強程度 青森県津軽北部、渡島地方東部

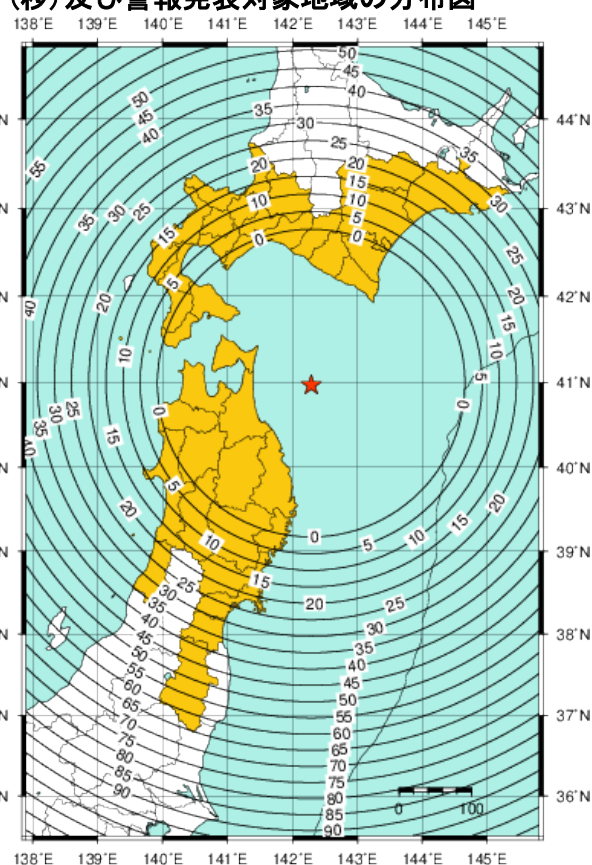
震度 5 弱程度	岩手県沿岸北部、青森県津軽南部、日高地方東部、胆振地方西部、岩手県内陸南部、十勝地方南部、群馬県南部、群馬県北部、空知地方南部、宮城県北部、埼玉県北部
震度 4 から 5 弱程度	日高地方中部、石狩地方中部
震度 4 程度	秋田県内陸北部、渡島地方西部、岩手県沿岸南部、日高地方西部、檜山地方、十勝地方中部、渡島地方北部、秋田県沿岸北部、秋田県沿岸南部、秋田県内陸南部、十勝地方北部、石狩地方北部、後志地方北部、宮城県中部、宮城県南部、福島県中通り、上川地方南部、空知地方北部、空知地方中部、網走地方、北見地方
震度 3 から 4 程度	後志地方東部、後志地方西部、釧路地方中南部、山形県庄内
長周期地震動階級 2	青森県下北、青森県三八上北、青森県津軽北部、胆振地方中東部、石狩地方南部、宮城県北部、秋田県沿岸北部
長周期地震動階級 1	渡島地方東部、岩手県内陸北部、岩手県沿岸北部、日高地方中部、石狩地方中部、青森県津軽南部、日高地方東部、胆振地方西部、岩手県内陸南部、空知地方南部、秋田県内陸北部、十勝地方中部、秋田県沿岸南部、秋田県内陸南部、石狩地方北部、後志地方東部、後志地方西部、山形県庄内、上川地方南部、空知地方中部、北見地方、新潟県下越



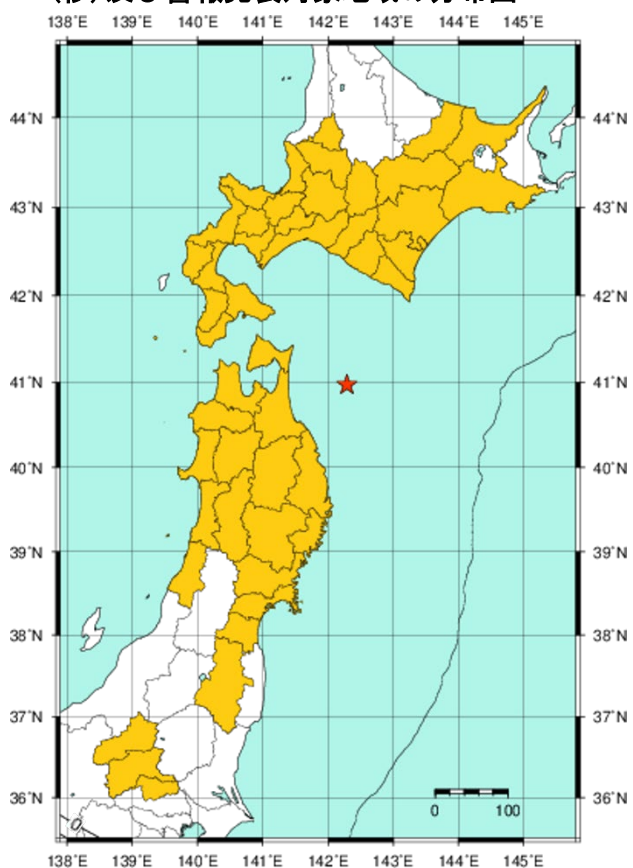
警報第1報発表から主要動到達までの時間  
(秒) 及び警報発表対象地域の分布図




警報第2報発表から主要動到達までの時間  
(秒) 及び警報発表対象地域の分布図



警報第3報発表から主要動到達までの時間  
(秒) 及び警報発表対象地域の分布図



 緊急地震速報（警報）を発表した地域

 : 震央

## 2. 令和7年12月12日 11時44分 青森県東方沖の地震

### 発生した地震の概要（暫定値）

地震発生日時	震央地名	北緯	東経	深さ	M	最大震度
令和7年12月12日 11時44分13.4秒	青森県東方沖	40° 54.0′	142° 57.9′	17km	6.9	4

### 緊急地震速報の詳細

（緊急地震速報（警報）は背景が灰色〔第7報〕の時に発表）

提供時刻等		経過 時間	震源要素					予測震度 および 長周期地震動階級
地震波 検知時刻			震央地名	北緯	東経	深さ	M	
第1報	11時44分25.6秒	5.7	青森県東方沖	40.9	143.0	20km	6.2	※1
第2報	11時44分26.3秒	6.4	青森県東方沖	40.9	143.0	20km	6.2	※1
第3報	11時44分27.5秒	7.6	青森県東方沖	40.9	143.0	20km	6.5	※2
第4報	11時44分29.5秒	9.6	青森県東方沖	40.9	143.0	20km	6.6	※3
第5報	11時44分29.9秒	10.0	青森県東方沖	40.9	143.0	20km	6.6	※3
第6報	11時44分30.3秒	10.4	青森県東方沖	40.9	143.0	20km	6.6	※3
第7報	11時44分31.4秒	11.5	青森県東方沖	40.9	143.0	30km	6.8	※4
第8報	11時44分32.4秒	12.5	青森県東方沖	40.9	143.0	30km	6.5	※5
第9報	11時44分34.5秒	14.6	青森県東方沖	40.9	143.0	30km	6.8	※4
第10報	11時44分35.3秒	15.4	青森県東方沖	40.9	143.0	30km	6.7	※6
第11報	11時44分37.6秒	17.7	青森県東方沖	40.9	143.0	30km	6.3	※7
第12報	11時44分42.2秒	22.3	青森県東方沖	40.9	143.0	30km	6.4	※8
第13報	11時44分44.5秒	24.6	青森県東方沖	40.9	143.0	30km	6.5	※5
第14報	11時44分46.4秒	26.5	青森県東方沖	40.9	143.0	30km	6.6	※9
第15報	11時44分49.6秒	29.7	青森県東方沖	40.9	143.0	40km	6.7	※10
第16報	11時44分50.0秒	30.1	青森県東方沖	40.9	143.0	40km	6.7	※10
第17報	11時45分02.2秒	42.3	青森県東方沖	40.9	142.9	50km	6.5	※11
第18報	11時45分11.5秒	51.6	青森県東方沖	40.9	142.9	50km	6.6	※12
第19報	11時45分15.5秒	55.6	青森県東方沖	40.9	142.9	50km	6.6	※13
第20報	11時45分21.0秒	61.1	青森県東方沖	40.9	142.9	50km	6.6	※14
第21報	11時45分22.5秒	62.6	青森県東方沖	40.9	142.9	50km	6.6	※15
第22報	11時45分26.5秒	66.6	青森県東方沖	40.9	142.9	50km	6.6	※16
第23報	11時45分37.1秒	77.2	青森県東方沖	40.9	142.9	50km	6.6	※16

第 24 報	11 時 45 分 57.1 秒	97.2	青森県東方沖	40.9	142.9	50km	6.6	※16
第 25 報	11 時 46 分 17.1 秒	117.2	青森県東方沖	40.9	142.9	50km	6.6	※16
第 26 報	11 時 46 分 37.0 秒	137.1	青森県東方沖	40.9	142.9	50km	6.6	※16
第 27 報	11 時 46 分 41.5 秒	141.6	青森県東方沖	40.9	142.9	50km	6.6	※16

- ※1 震度 4 程度 青森県三八上北、青森県下北
- ※2 震度 4 程度 岩手県沿岸北部、青森県三八上北、青森県下北、渡島地方東部  
震度 3 から 4 程度 日高地方東部、岩手県内陸北部  
長周期地震動階級 1 青森県三八上北、青森県下北、青森県津軽北部
- ※3 震度 4 程度 岩手県沿岸北部、日高地方東部、青森県三八上北、青森県下北、青森県津軽北部、渡島地方東部、岩手県内陸北部  
震度 3 から 4 程度 日高地方中部、石狩地方中部  
長周期地震動階級 1 青森県三八上北、青森県下北、青森県津軽北部、石狩地方南部、宮城県北部
- ※4 震度 4 から 5 弱程度 青森県三八上北  
震度 4 程度 岩手県沿岸北部、日高地方東部、青森県下北、日高地方中部、青森県津軽北部、渡島地方東部、胆振地方中東部、岩手県内陸北部、石狩地方中部  
震度 3 から 4 程度 日高地方西部  
長周期地震動階級 1 青森県三八上北、岩手県沿岸北部、青森県下北、日高地方中部、青森県津軽北部、胆振地方中東部、岩手県内陸北部、十勝地方中部、石狩地方南部、秋田県沿岸北部、石狩地方北部、宮城県北部、山形県庄内
- ※5 震度 4 程度 岩手県沿岸北部、青森県三八上北、青森県下北、渡島地方東部、岩手県内陸北部  
震度 3 から 4 程度 日高地方東部、青森県津軽北部  
長周期地震動階級 1 青森県三八上北、青森県下北、青森県津軽北部
- ※6 震度 4 程度 岩手県沿岸北部、日高地方東部、青森県三八上北、青森県下北、日高地方中部、青森県津軽北部、渡島地方東部、胆振地方中東部、岩手県内陸北部、石狩地方中部  
長周期地震動階級 1 青森県三八上北、青森県下北、日高地方中部、青森県津軽北部、胆振地方中東部、十勝地方中部、石狩地方南部、宮城県北部
- ※7 震度 4 程度 青森県三八上北、青森県下北、渡島地方東部  
震度 3 から 4 程度 岩手県沿岸北部  
長周期地震動階級 1 青森県津軽北部
- ※8 震度 4 程度 岩手県沿岸北部、青森県三八上北、青森県下北、渡島地方東部  
震度 3 から 4 程度 岩手県内陸北部  
長周期地震動階級 1 青森県三八上北、青森県津軽北部

- ※9 震度 4 程度 岩手県沿岸北部、日高地方東部、青森県三八上北、青森県下北、青森県津軽北部、渡島地方東部、岩手県内陸北部
- 震度 3 から 4 程度 日高地方中部、胆振地方中東部、石狩地方中部
- 長周期地震動階級 1 青森県三八上北、青森県下北、青森県津軽北部、石狩地方南部、宮城県北部
- ※10 震度 4 程度 岩手県沿岸北部、日高地方東部、青森県三八上北、青森県下北、日高地方中部、青森県津軽北部、渡島地方東部、岩手県内陸北部、胆振地方中東部、石狩地方中部
- 震度 3 から 4 程度 日高地方西部
- 長周期地震動階級 1 青森県三八上北、青森県下北、日高地方中部、青森県津軽北部、胆振地方中東部、十勝地方中部、石狩地方南部、宮城県北部
- ※11 震度 4 程度 岩手県沿岸北部、青森県三八上北、日高地方東部、青森県下北、青森県津軽北部、渡島地方東部、胆振地方中東部、岩手県内陸北部、石狩地方中部
- 震度 3 から 4 程度 日高地方中部
- 長周期地震動階級 1 青森県三八上北、青森県下北、青森県津軽北部
- ※12 震度 4 程度 岩手県沿岸北部、青森県三八上北、日高地方東部、青森県下北、青森県津軽北部、日高地方中部、渡島地方東部、岩手県内陸北部、胆振地方中東部、石狩地方中部、青森県津軽南部
- 長周期地震動階級 1 青森県三八上北、青森県下北、青森県津軽北部、石狩地方南部、宮城県北部
- ※13 震度 5 弱程度 岩手県内陸北部
- 震度 4 程度 岩手県沿岸北部、青森県三八上北、日高地方東部、青森県下北、青森県津軽北部、日高地方中部、渡島地方東部、胆振地方中東部、石狩地方中部、青森県津軽南部、石狩地方南部、岩手県内陸南部、秋田県内陸南部
- 長周期地震動階級 1 青森県三八上北、青森県下北、青森県津軽北部、石狩地方南部、宮城県北部
- ※14 震度 5 弱程度 岩手県内陸北部
- 震度 4 程度 岩手県沿岸北部、青森県三八上北、日高地方東部、青森県下北、青森県津軽北部、日高地方中部、渡島地方東部、胆振地方中東部、石狩地方中部、秋田県内陸北部、青森県津軽南部、石狩地方南部、岩手県内陸南部、秋田県内陸南部、秋田県沿岸北部
- 長周期地震動階級 1 青森県三八上北、青森県下北、青森県津軽北部、石狩地方南部、宮城県北部
- ※15 震度 5 弱程度 岩手県内陸北部
- 震度 4 程度 岩手県沿岸北部、青森県三八上北、日高地方東部、青森県下北、青森県津軽北部、日高地方中部、渡島地方東部、胆振地方中東部、石狩地方中部、

秋田県内陸北部、青森県津軽南部、石狩地方南部、岩手県内陸南部、空知  
地方南部、秋田県内陸南部、秋田県沿岸北部

長周期地震動階級 1 青森県三八上北、青森県下北、青森県津軽北部、石狩地方南部、宮城県北  
部


※16 震度 5 弱程度 岩手県内陸北部

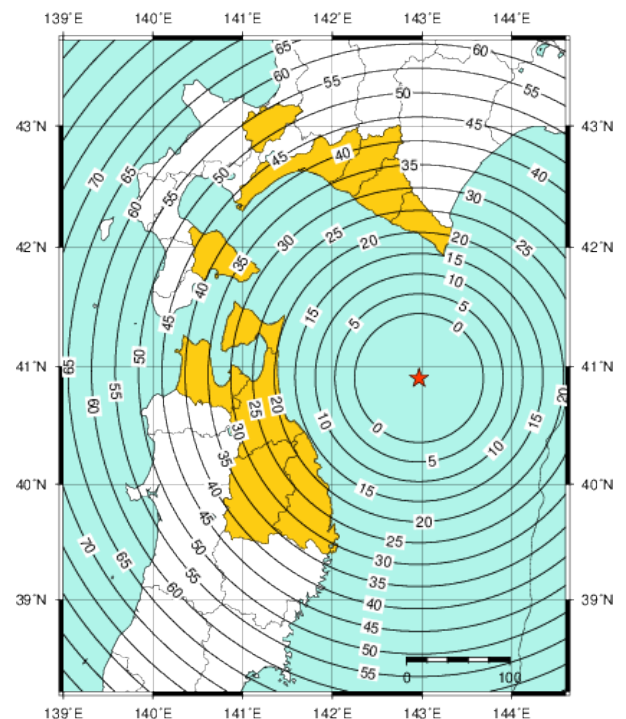
震度 4 程度 岩手県沿岸北部、青森県三八上北、日高地方東部、青森県下北、青森県津  
軽北部、日高地方中部、渡島地方東部、胆振地方中東部、石狩地方中部、  
秋田県内陸北部、青森県津軽南部、石狩地方南部、岩手県内陸南部、空知  
地方南部、宮城県北部、秋田県内陸南部、秋田県沿岸北部

長周期地震動階級 1 青森県三八上北、青森県下北、青森県津軽北部、石狩地方南部、宮城県北  
部

警報第 1 報発表から主要動到達までの時間  
(秒) 及び警報発表対象地域の分布図

 緊急地震速報（警報）を発表した地域

 : 震央



### 3. 令和7年12月28日 00時05分 台湾付近の地震

#### 発生した地震の概要（暫定値）

地震発生日時	震央地名	北緯	東経	深さ	M	最大震度
令和7年12月28日 00時05分54.6秒	台湾付近	24° 37.9′	121° 58.2′	86km	7.0	3

#### 緊急地震速報の詳細

（緊急地震速報（警報）は背景が灰色[ 第4報 ]の時に発表）

提供時刻等		経過 時間	震源要素					予測震度 および 長周期地震動階級
地震波 検知時刻			震央地名	北緯	東経	深さ	M	
第1報	00時06分17.7秒	3.9	台湾付近	24.7	122.1	10km	7.4	※1
第2報	00時06分22.5秒	8.7	台湾付近	24.7	122.1	10km	7.4	※1
第3報	00時06分23.8秒	10.0	台湾付近	24.7	122.1	10km	7.4	※1
<b>第4報</b>	<b>00時06分25.3秒</b>	<b>11.5</b>	<b>台湾付近</b>	<b>24.7</b>	<b>122.1</b>	<b>10km</b>	<b>7.4</b>	<b>※2</b>
第5報	00時06分26.2秒	12.4	台湾付近	24.7	122.1	70km	7.2	※3
第6報	00時06分28.3秒	14.5	台湾付近	24.7	122.1	70km	7.1	※4
第7報	00時06分43.9秒	30.1	台湾付近	24.6	121.9	60km	7.0	※5
第8報	00時06分54.3秒	40.5	台湾付近	24.7	122.0	70km	6.7	※6
第9報	00時07分14.0秒	60.2	台湾付近	24.7	122.0	70km	6.7	※6
第10報	00時07分31.5秒	77.7	台湾付近	24.7	122.0	70km	6.7	※6
第11報	00時07分38.1秒	84.3	台湾付近	24.7	122.0	70km	6.7	※6

※1 震度4程度以上 沖縄県与那国島、沖縄県西表島

長周期地震動階級2 沖縄県与那国島

長周期地震動階級1 沖縄県西表島、沖縄県宮古島、沖縄県本島中南部

※2 震度4から5弱程度 沖縄県与那国島

震度4程度 沖縄県西表島

震度3から4程度 沖縄県石垣島

長周期地震動階級2 沖縄県与那国島

長周期地震動階級1 沖縄県西表島、沖縄県宮古島、沖縄県本島中南部

※3 震度4から5弱程度 沖縄県与那国島

震度4程度 沖縄県西表島

震度3から4程度 沖縄県石垣島

長周期地震動階級 1 沖縄県与那国島、沖縄県西表島

※4 震度 4 程度 沖縄県与那国島、沖縄県西表島

震度 3 から 4 程度 沖縄県石垣島

長周期地震動階級 1 沖縄県与那国島、沖縄県西表島

※5 震度 4 程度 沖縄県与那国島


震度 3 から 4 程度 沖縄県西表島

長周期地震動階級 1 沖縄県与那国島、沖縄県西表島

※6 震度 4 程度 沖縄県与那国島

警報第 1 報発表から主要動到達までの時間  
(秒) 及び警報発表対象地域の分布図

 緊急地震速報（警報）を発表した地域

 : 震央

