

令和 7 年 1 月の主な地震活動^{注 1)}

番号	月 日	時 分	震央地名	深さ (km)	M	M _w	最大 震度	備考／コメント
1	1月13日	21時19分	日向灘	36	6.6	6.7	5弱	津波注意報発表 (1月13日21時19分の地震に対して発表) 津波観測 ：宮崎港 ^{注2)} で23cm ^{注3)} など、高知県から鹿児島県にかけて津波を観測 (1月13日21時19分の地震により観測) 緊急地震速報(警報)発表 (1月13日21時19分の地震に対して発表) 長周期地震動階級2を観測 (1月13日21時19分の地震により観測) 2024年8月8日から続く日向灘の地震活動 1月中に震度1以上を観測する地震が16回 (震度5弱：1回、震度4：1回、震度3：1回、震度2：7回、震度1：6回) 発生した 1月中の最大規模の地震は1月13日21時19分に発生したM6.6の地震(最大震度5弱) 南海トラフ地震臨時情報(調査中)発表 南海トラフ地震臨時情報(調査終了)発表 (1月13日21時19分の地震に対して発表) フィリピン海プレートと陸のプレートの境界で発生した地震 被害 ：軽傷4人、住宅一部破損2棟(1月21日17時00分現在、総務省消防庁による)
	1月14日	01時14分	日向灘	28	5.0	-	3	
	1月15日	02時12分	日向灘	29	5.4	5.4	4	
2	1月21日	01時17分	台湾付近		6.1	6.1	1	
3	1月23日	02時49分	福島県会津	4	5.2	4.8	5弱	1月21日から31日までに震度1以上を観測する地震が85回(震度5弱：1回、震度4：1回、震度3：6回、震度2：24回、震度1：53回)発生した 地殻内で発生した地震
	1月23日	08時09分	福島県会津	3	4.7	4.5	4	
4			「令和6年能登半島地震」の地震活動				3	「令和6年能登半島地震」の地震活動 1月中に震度1以上を観測する地震が12回 (震度3：2回、震度2：2回、震度1：8回)発生した 1月中の最大規模の地震は、1月16日21時22分に石川県西方沖で発生したM4.1の地震(最大震度3) 地殻内で発生した地震

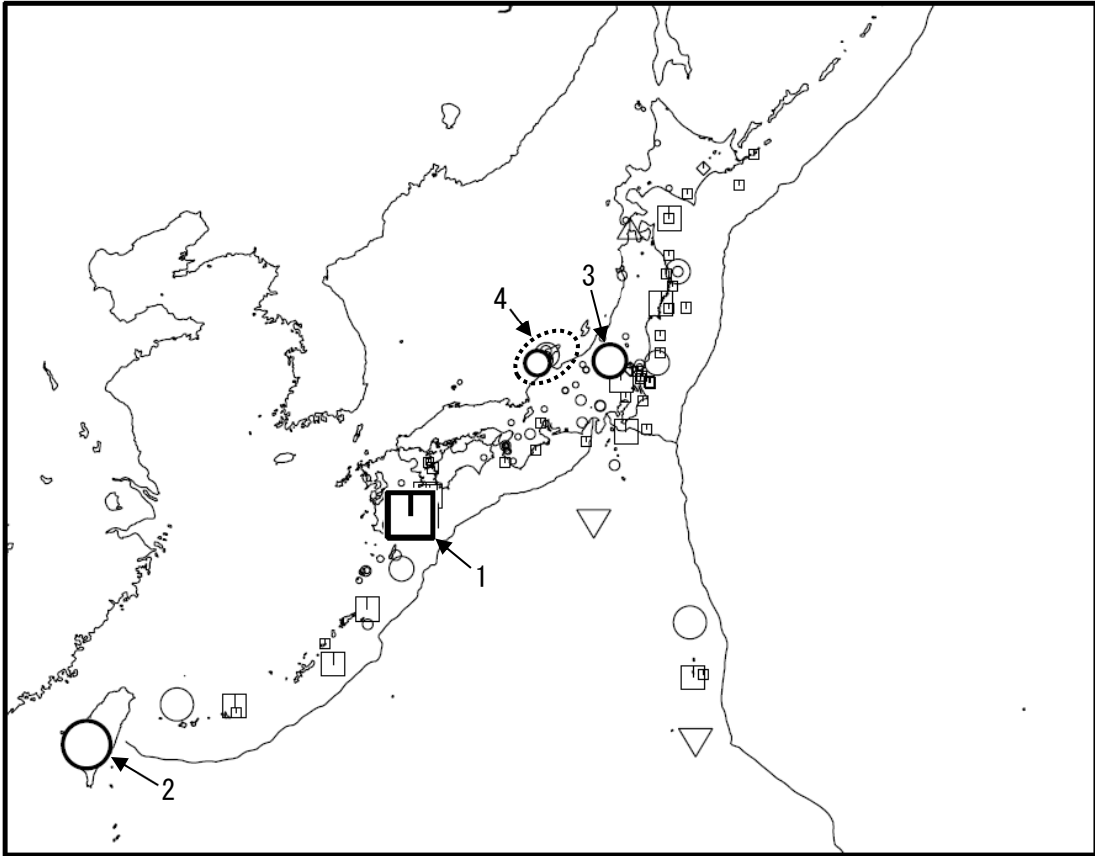
注 1) 「主な地震活動」とは、①震度4以上の地震、②M6.0以上の地震、③陸域でM4.5以上かつ震度3以上の地震、④海域でM5.0以上かつ震度3以上の地震、⑤前に取り上げた地震活動で活動が継続しているもの、⑥その他、注目すべき活動。なお、掲載した震源要素については、後日修正されることがある。

注 2) 国土交通省港湾局の観測施設である。

注 3) 津波の観測値は後日の精査により変更される場合がある。

500km

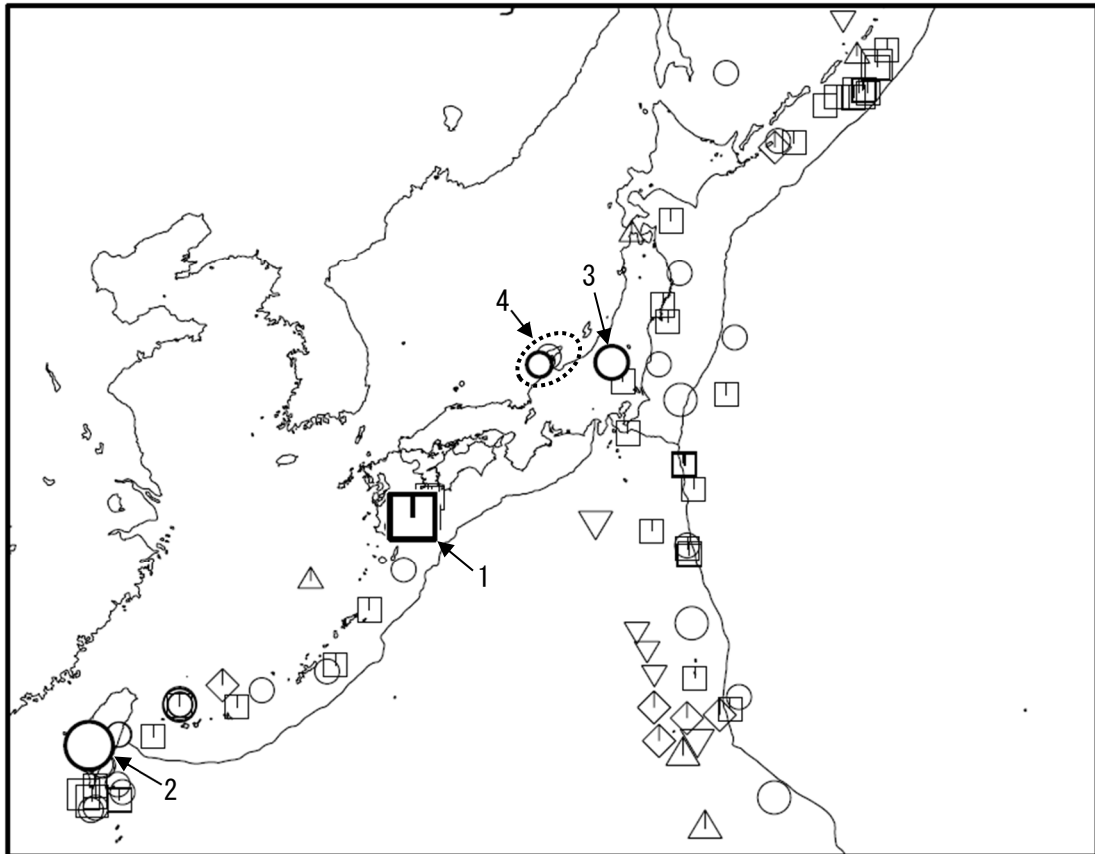
N=215



令和7年1月に震度1以上を観測した地震（図中の番号は、表の番号に対応）

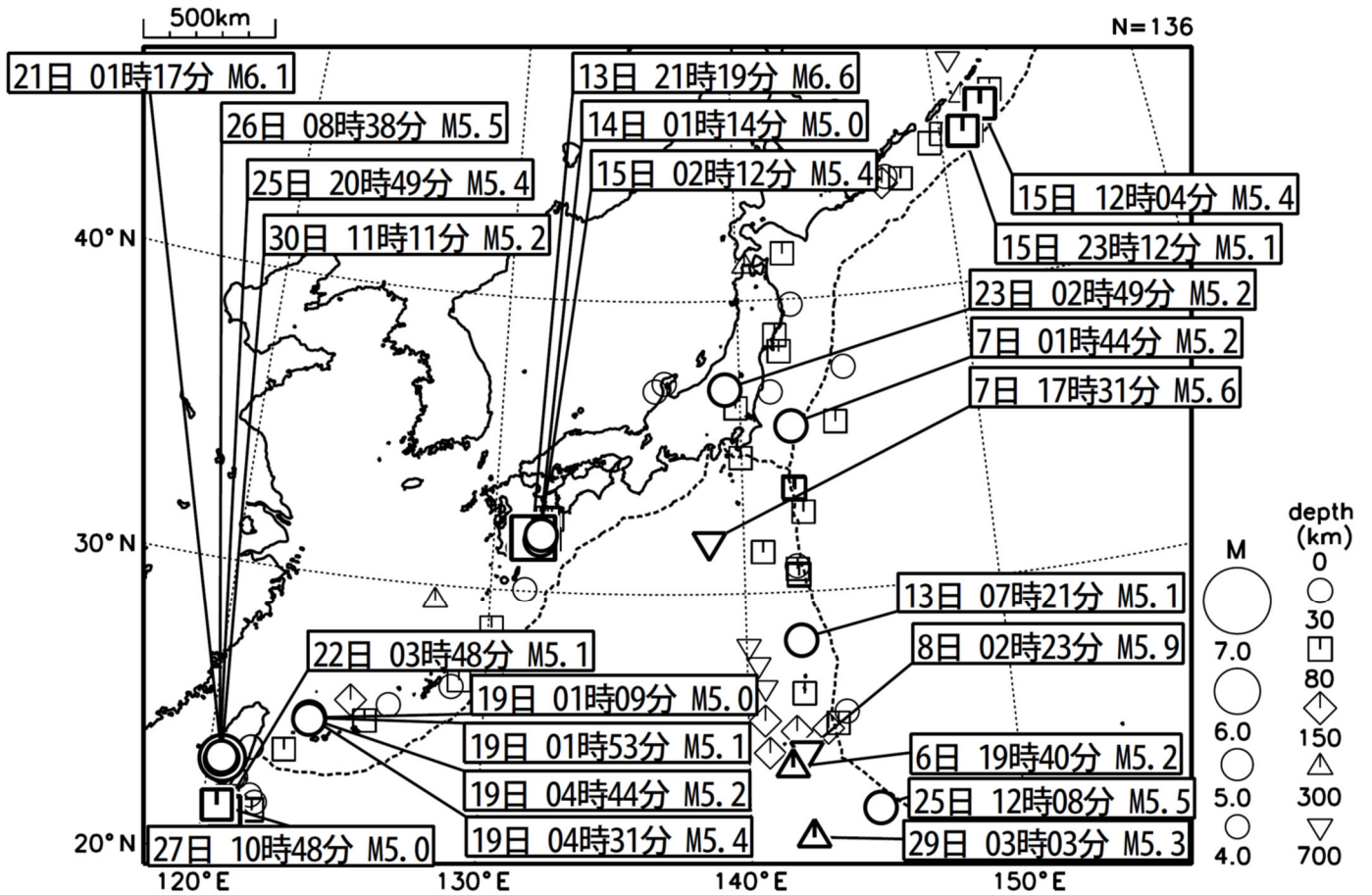
500km

N=136



令和7年1月に発生したM4.0以上の地震（図中の番号は、表の番号に対応）

2025年1月の全国の地震活動 (マグニチュード4.0以上)



- ・ 1月13日に日向灘でM6.6の地震（最大震度5弱）が発生した。
- ・ 1月21日に台湾付近でM6.1の地震（日本国内で観測された最大の揺れは震度1）が発生した。
- ・ 1月23日に福島県会津でM5.2の地震（最大震度5弱）が発生した。

[図中に日時分、マグニチュードを付した地震はM5.0以上の地震、またはM4.0以上で最大震度5弱以上を観測した地震である。また、上に表記した地震はM6.0以上、またはM4.0以上で最大震度5弱以上を観測した地震である。]

気象庁・文部科学省（気象庁作成資料には、防災科学技術研究所や大学等関係機関のデータも使われています）