

## ●緊急地震速報の提供状況

令和5年12月に緊急地震速報（警報）を発表した地震はなかった。また、緊急地震速報（予報）を発表した回数は62回であった。

### 平成19年10月～令和5年12月に発表した緊急地震速報の月別回数

年 月	1月	2月	3月	4月	5月	6月	7月	8月	9月	10月	11月	12月	計
平成19年 (2007年)										0(48)	0(33)	0(39)	0(120)
平成20年 (2008年)	0(35)	0(41)	0(48)	1(42)	1(70)	3(75)	2(63)	0(47)	1(58)	0(46)	1(40)	0(57)	9(622)
平成21年 (2009年)	0(44)	0(39)	0(34)	0(34)	0(24)	0(54)	0(36)	2(65)	0(47)	1(44)	0(39)	0(47)	3(507)
平成22年 (2010年)	0(53)	1(44)	1(50)	0(36)	0(27)	0(35)	0(47)	0(51)	1(40)	1(50)	0(40)	1(34)	5(507)
平成23年 (2011年)	0(50)	0(74)	45(1191)	26(770)	5(425)	5(304)	5(248)	3(239)	4(188)	1(163)	2(135)	1(136)	97(3923)
平成24年 (2012年)	2(149)	3(141)	3(142)	2(128)	1(129)	3(118)	0(102)	1(107)	0(70)	0(109)	0(77)	1(134)	16(1406)
平成25年 (2013年)	0(81)	2(99)	0(53)	3(103)	0(91)	0(83)	0(102)	2(97)	1(61)	0(80)	0(93)	1(67)	9(1010)
平成26年 (2014年)	0(70)	0(70)	1(68)	0(62)	0(53)	0(57)	2(97)	1(96)	1(68)	0(84)	1(87)	0(75)	6(887)
平成27年 (2015年)	0(67)	1(88)	0(90)	1(77)	3(71)	0(84)	1(74)	0(88)	0(81)	0(92)	1(86)	0(75)	7(973)
平成28年 (2016年)	1(76)	0(71)	0(65)	20(228)	1(101)	2(89)	0(95)	0(71)	1(80)	3(92)	2(124)	1(86)	31(1178)
平成29年 (2017年)	0(77)	0(72)	0(61)	0(60)	0(52)	1(55)	1(79)	1(73)	2(52)	1(53)	0(57)	1(77)	7(768)
平成30年 (2018年)	2(64)	0(61)	1(76)	2(80)	1(52)	2(70)	1(55)	0(58)	2(158)	4(97)	1(68)	0(69)	16(908)
平成31年 /令和元年 (2019年)	1(66)	1(62)	0(63)	0(88)	1(64)	2(59)	0(59)	1(56)	0(50)	0(72)	0(56)	2(68)	8(763)
令和2年 (2020年)	1(60)	1(54)	1(60)	2(76)	4(74)	1(96)	2(59)	0(46)	1(67)	0(42)	1(43)	3(77)	17(754)
令和3年 (2021年)	0(62)	1(90)	1(75)	0(74)	1(79)	0(52)	0(80)	0(80)	1(60)	3(56)	2(60)	2(92)	11(860)
令和4年 (2022年)	2(81)	0(63)	6(150)	0(74)	2(83)	2(78)	0(49)	1(64)	0(68)	1(65)	1(66)	0(72)	15(913)
令和5年 (2023年)	1(59)	1(45)	0(56)	0(70)	12(155)	1(74)	0(49)	0(51)	1(82)	1(60)	0(61)	0(62)	17(824)

※ 表中の数字は緊急地震速報（警報）の発表回数、( )内の数字は緊急地震速報（予報）の発表回数を示す。

緊急地震速報（警報及び予報）の提供には、気象庁の地震計の観測データに加え、国立研究開発法人防災科学技術研究所の地震観測データを利用している。

なお、緊急地震速報（予報及び警報）に関する詳しい説明は、気象庁ホームページ（以下 URL）をご覧ください。

<https://www.data.jma.go.jp/eew/data/nc/index.html>

(期間外) 令和6年01月01日16時06分 石川県能登地方の地震

発生した地震の概要 (速報値)

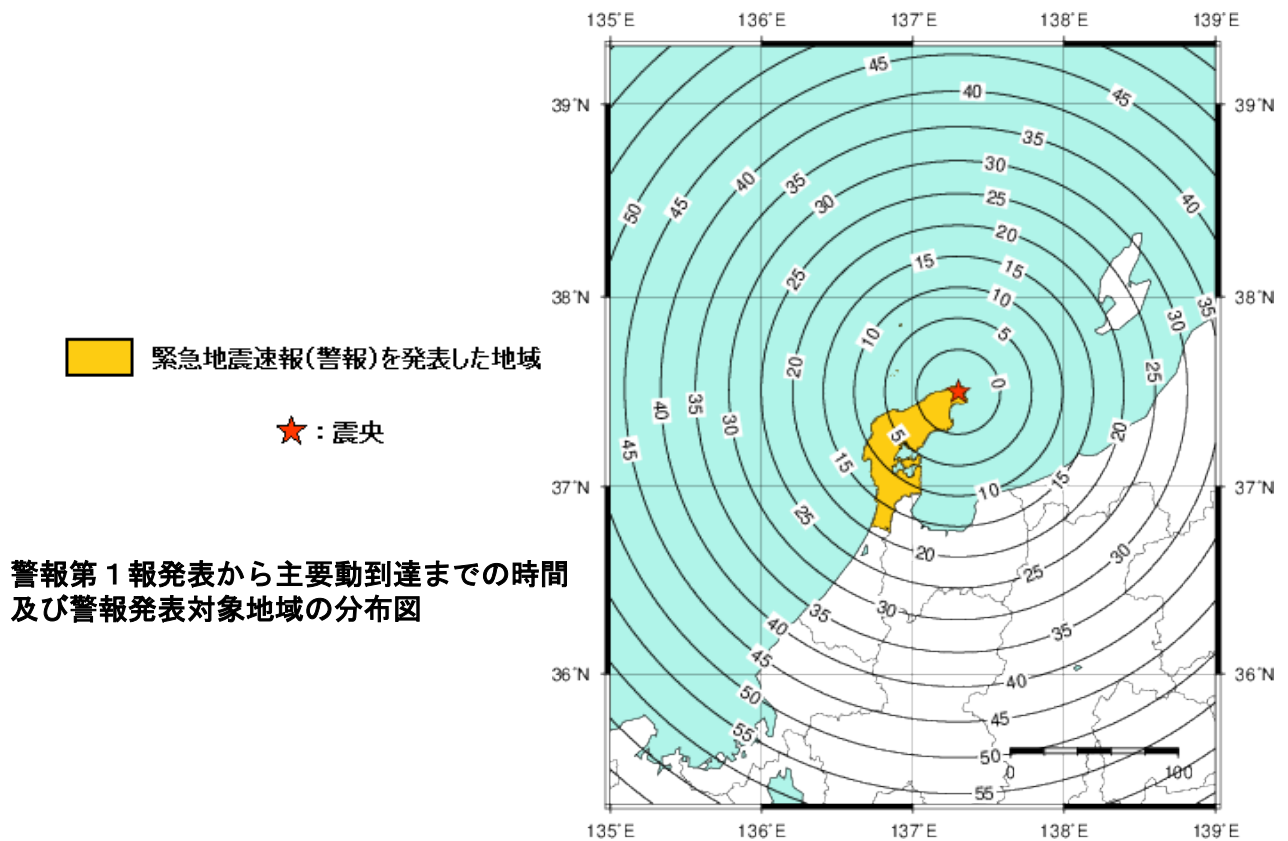
地震発生日時	震央地名	北緯	東経	深さ	M	最大震度
令和6年01月01日 16時06分	石川県能登地方	37.5	137.3	10km	5.7	5強

緊急地震速報の詳細

(緊急地震速報 (警報) は背景が灰色 [ 第4報 ] の時に発表)

提供時刻等		経過 時間	震源要素					予測震度 および 長周期地震動階級
地震波 検知時刻			震央地名	北緯	東経	深さ	M	
第1報	16時06分12.1秒	4.0	富山湾	37.4	137.4	10km	1.0	予測震度なし
第2報	16時06分13.1秒	5.0	富山湾	37.4	137.4	10km	1.0	予測震度なし
第3報	16時06分14.1秒	6.0	富山湾	37.4	137.4	10km	1.0	予測震度なし
<b>第4報</b>	<b>16時06分14.1秒</b>	<b>6.0</b>	<b>石川県能登地方</b>	<b>37.5</b>	<b>137.2</b>	<b>10km</b>	<b>5.7</b>	<b>※1</b>
第5報	16時06分14.6秒	6.5	石川県能登地方	37.5	137.2	10km	5.7	※1
第6報	16時06分15.6秒	7.5	石川県能登地方	37.5	137.2	10km	5.7	※1
第7報	16時06分16.2秒	8.1	石川県能登地方	37.5	137.3	10km	5.8	※2
第8報	16時06分17.7秒	9.6	石川県能登地方	37.5	137.2	10km	5.9	※2
第9報	16時06分18.1秒	10.0	石川県能登地方	37.5	137.2	10km	5.9	※2
第10報	16時06分18.2秒	10.1	石川県能登地方	37.5	137.2	10km	6.0	※3
第11報	16時06分22.2秒	14.1	石川県能登地方	37.5	137.2	10km	5.9	※2
第12報	16時06分23.1秒	15.0	石川県能登地方	37.5	137.2	10km	5.4	※4
第13報	16時06分24.2秒	16.1	石川県能登地方	37.5	137.2	10km	5.6	※5
第14報	16時06分28.7秒	20.6	石川県能登地方	37.5	137.3	10km	5.8	※2
第15報	16時06分29.5秒	21.4	石川県能登地方	37.5	137.3	10km	5.9	※6
第16報	16時06分38.2秒	30.1	石川県能登地方	37.5	137.3	10km	5.9	※6
第17報	16時06分42.3秒	34.2	石川県能登地方	37.5	137.2	10km	5.8	※1
第18報	16時06分47.8秒	39.7	石川県能登地方	37.5	137.3	10km	5.8	※2
第19報	16時06分53.2秒	45.1	石川県能登地方	37.5	137.2	10km	5.8	※1
第20報	16時07分10.3秒	62.2	石川県能登地方	37.5	137.3	10km	5.8	※2
第21報	16時07分10.4秒	62.3	石川県能登地方	37.5	137.3	10km	5.8	※2
第22報	16時07分14.3秒	66.2	石川県能登地方	37.5	137.3	10km	5.8	※5
第23報	16時07分27.6秒	79.5	石川県能登地方	37.5	137.3	10km	5.8	※5

- ※1 震度 5 強程度            石川県能登  
     長周期地震動階級 1    石川県能登
- ※2 震度 5 強から 6 弱程度 石川県能登  
     長周期地震動階級 1    石川県能登
- ※3 震度 5 強から 6 弱程度 石川県能登  
     震度 3 から 4 程度    新潟県上越、富山県西部  
     長周期地震動階級 1    石川県能登
- ※4 震度 5 強程度            石川県能登
- ※5 震度 5 弱から 5 強程度 石川県能登  
     長周期地震動階級 1    石川県能登
- ※6 震度 5 強から 6 弱程度 石川県能登  
     震度 3 から 4 程度    新潟県上越  
     長周期地震動階級 1    石川県能登



(期間外) 令和6年01月01日16時10分 石川県能登地方の地震

発生した地震の概要 (速報値)

地震発生日時	震央地名	北緯	東経	深さ	M	最大震度
令和6年01月01日 16時10分	石川県能登地方	37.5	137.2	ごく浅い	7.6	7

緊急地震速報の詳細

(緊急地震速報 (警報) は背景が灰色 [ 第1報および第20報および第30報 ] の時に発表)

提供時刻等		経過 時間	震源要素					予測震度 および 長周期地震動階級
地震波 検知時刻			震央地名	北緯	東経	深さ	M	
<b>第1報</b>	<b>16時10分16.0秒</b>	<b>6.0</b>	<b>石川県能登地方</b>	<b>37.5</b>	<b>137.2</b>	<b>10km</b>	<b>5.5</b>	<b>※1</b>
第2報	16時10分16.6秒	6.6	能登半島沖	37.6	137.3	10km	5.7	※2
第3報	16時10分16.9秒	6.9	石川県能登地方	37.5	137.2	10km	5.7	※3
第4報	16時10分17.5秒	7.5	石川県能登地方	37.5	137.2	10km	5.8	※3
第5報	16時10分18.2秒	8.2	石川県能登地方	37.5	137.2	10km	5.9	※4
第6報	16時10分18.4秒	8.4	石川県能登地方	37.5	137.2	10km	5.8	※3
第7報	16時10分19.6秒	9.6	能登半島沖	37.6	137.3	10km	6.1	※5
第8報	16時10分20.0秒	10.0	能登半島沖	37.6	137.3	10km	6.1	※5
第9報	16時10分20.3秒	10.3	能登半島沖	37.6	137.3	10km	6.3	※6
第10報	16時10分20.6秒	10.6	石川県能登地方	37.5	137.3	10km	6.2	※7
第11報	16時10分21.2秒	11.2	石川県能登地方	37.5	137.3	10km	6.3	※8
第12報	16時10分22.6秒	12.6	石川県能登地方	37.5	137.3	10km	6.5	※9
第13報	16時10分23.6秒	13.6	石川県能登地方	37.5	137.3	10km	6.6	※10
第14報	16時10分24.2秒	14.2	能登半島沖	37.6	137.2	10km	6.6	※11
第15報	16時10分30.1秒	20.1	石川県能登地方	37.5	137.2	10km	6.5	※12
第16報	16時10分31.0秒	21.0	石川県能登地方	37.5	137.2	10km	6.2	※13
第17報	16時10分31.3秒	21.3	石川県能登地方	37.5	137.2	10km	6.5	※12
第18報	16時10分34.2秒	24.2	石川県能登地方	37.5	137.2	10km	6.6	※14
第19報	16時10分40.3秒	30.3	石川県能登地方	37.5	137.2	10km	6.6	※14
<b>第20報</b>	<b>16時10分43.1秒</b>	<b>33.1</b>	<b>石川県能登地方</b>	<b>37.5</b>	<b>137.2</b>	<b>10km</b>	<b>6.6</b>	<b>※15</b>
第21報	16時10分44.6秒	34.6	石川県能登地方	37.5	137.2	10km	6.6	※16
第22報	16時10分46.1秒	36.1	石川県能登地方	37.5	137.2	10km	6.6	※17
第23報	16時10分47.5秒	37.5	石川県能登地方	37.5	137.2	10km	6.6	※18

第24報	16時10分49.0秒	39.0	石川県能登地方	37.5	137.2	10km	6.6	※19
第25報	16時10分50.0秒	40.0	能登半島沖	37.6	137.2	10km	7.2	※20
第26報	16時10分50.1秒	40.1	能登半島沖	37.6	137.2	10km	7.2	※21
第27報	16時10分50.6秒	40.6	能登半島沖	37.6	137.2	10km	7.2	※22
第28報	16時10分53.7秒	43.7	能登半島沖	37.6	137.2	10km	7.4	※23
第29報	16時10分54.0秒	44.0	能登半島沖	37.6	137.2	10km	7.4	※24
<b>第30報</b>	<b>16時11分07.1秒</b>	<b>57.1</b>	<b>能登半島沖</b>	<b>37.6</b>	<b>137.2</b>	<b>10km</b>	<b>7.4</b>	<b>※25</b>
第31報	16時11分13.1秒	63.1	能登半島沖	37.6	137.2	10km	7.4	※26
第32報	16時11分20.6秒	70.6	能登半島沖	37.6	137.2	10km	7.4	※27
第33報	16時11分23.6秒	73.6	能登半島沖	37.6	137.2	10km	7.4	※28
第34報	16時11分38.1秒	88.1	能登半島沖	37.6	137.2	10km	7.4	※29
第35報	16時11分43.1秒	93.1	能登半島沖	37.6	137.2	10km	7.4	※30
第36報	16時11分52.8秒	102.8	能登半島沖	37.6	137.2	10km	7.4	※30
第37報	16時12分00.1秒	110.1	能登半島沖	37.6	137.2	10km	7.4	※31
第38報	16時12分01.7秒	111.7	能登半島沖	37.6	137.2	10km	7.4	※32
第39報	16時12分17.6秒	127.6	能登半島沖	37.6	137.2	10km	7.4	※33
第40報	16時12分31.6秒	141.6	能登半島沖	37.6	137.2	10km	7.4	※34
第41報	16時12分51.1秒	161.1	能登半島沖	37.6	137.2	10km	7.4	※34
第42報	16時13分11.1秒	181.1	能登半島沖	37.6	137.2	10km	7.4	※34
第43報	16時13分31.0秒	201.0	能登半島沖	37.6	137.2	10km	7.4	※34
第44報	16時13分51.0秒	221.0	能登半島沖	37.6	137.2	10km	7.4	※34
第45報	16時14分11.1秒	241.1	能登半島沖	37.6	137.2	10km	7.4	※34
第46報	16時14分18.5秒	248.5	能登半島沖	37.6	137.2	10km	7.4	※34

※1 震度5弱から5強程度 石川県能登

長周期地震動階級1 石川県能登

※2 震度5弱程度 石川県能登

長周期地震動階級1 石川県能登

※3 震度5強程度 石川県能登

長周期地震動階級1 石川県能登

※4 震度5強から6弱程度 石川県能登

長周期地震動階級1 石川県能登

※5 震度5強程度 石川県能登

震度4程度 新潟県上越、新潟県佐渡、新潟県中越

震度3から4程度 富山県西部

長周期地震動階級1 石川県能登、長野県中部

※6 震度5強から6弱程度 石川県能登

震度 4 程度 新潟県上越、富山県西部、新潟県佐渡、富山県東部、新潟県中越、長野県北部

震度 3 から 4 程度 石川県加賀

長周期地震動階級 2 石川県能登

長周期地震動階級 1 新潟県上越、富山県西部、石川県加賀、新潟県下越、長野県中部

※7 震度 6 弱から 6 強程度 石川県能登

震度 4 程度 新潟県上越、富山県東部、富山県西部、新潟県佐渡、新潟県中越、長野県北部

震度 3 から 4 程度 石川県加賀

長周期地震動階級 2 石川県能登

長周期地震動階級 1 新潟県上越、富山県西部、石川県加賀、長野県中部

※8 震度 6 弱から 6 強程度 石川県能登

震度 4 程度 新潟県上越、富山県東部、富山県西部、石川県加賀、新潟県佐渡、新潟県中越、長野県北部

長周期地震動階級 2 石川県能登

長周期地震動階級 1 新潟県上越、富山県東部、富山県西部、石川県加賀、新潟県下越、長野県中部

※9 震度 6 弱から 6 強程度 石川県能登

震度 4 程度 新潟県上越、富山県東部、富山県西部、新潟県佐渡、石川県加賀、新潟県中越、長野県北部

震度 3 から 4 程度 岐阜県飛騨、群馬県南部

長周期地震動階級 2 石川県能登

長周期地震動階級 1 新潟県上越、富山県東部、富山県西部、石川県加賀、新潟県中越、長野県北部、新潟県下越、長野県中部

※10 震度 6 弱から 7 程度 石川県能登

震度 4 程度 新潟県上越、富山県東部、富山県西部、新潟県佐渡、石川県加賀、新潟県中越、長野県北部、岐阜県飛騨、群馬県南部

震度 3 から 4 程度 長野県中部

長周期地震動階級 2 石川県能登

長周期地震動階級 1 新潟県上越、富山県東部、富山県西部、石川県加賀、新潟県中越、長野県北部、長野県中部、新潟県下越、福井県嶺北、長野県南部、山形県庄内、千葉県北西部、神奈川県東部、鳥取県西部

※11 震度 6 弱から 6 強程度 石川県能登

震度 4 程度 新潟県上越、富山県東部、富山県西部、新潟県佐渡、石川県加賀、新潟県中越、長野県北部

震度 3 から 4 程度 岐阜県飛騨、群馬県南部

長周期地震動階級 2	石川県能登
長周期地震動階級 1	新潟県上越、富山県東部、富山県西部、石川県加賀、新潟県中越、長野県北部、新潟県下越、福井県嶺北、長野県中部、山形県庄内、鳥取県西部
※12 震度 7 程度	石川県能登
震度 4 程度	富山県西部、新潟県上越、富山県東部、石川県加賀、新潟県佐渡、長野県北部、新潟県中越
震度 3 から 4 程度	岐阜県飛騨
長周期地震動階級 2	石川県能登
長周期地震動階級 1	富山県西部、新潟県上越、富山県東部、石川県加賀、長野県北部、新潟県中越、新潟県下越、福井県嶺北、長野県中部、鳥取県西部
※13 震度 7 程度	石川県能登
震度 4 程度	富山県東部、新潟県上越、富山県西部、石川県加賀、新潟県佐渡、長野県北部、新潟県中越
長周期地震動階級 2	石川県能登
長周期地震動階級 1	新潟県上越、富山県西部、石川県加賀、長野県中部
※14 震度 6 弱から 7 程度	石川県能登
震度 4 程度	富山県西部、新潟県上越、富山県東部、石川県加賀、新潟県佐渡、長野県北部、新潟県中越、岐阜県飛騨
震度 3 から 4 程度	群馬県南部
長周期地震動階級 2	石川県能登
長周期地震動階級 1	富山県西部、新潟県上越、富山県東部、石川県加賀、長野県北部、新潟県中越、新潟県下越、福井県嶺北、長野県南部、長野県中部、山形県庄内、千葉県北西部、神奈川県東部、鳥取県西部
※15 震度 6 弱から 7 程度	石川県能登
震度 5 弱程度	富山県西部
震度 4 程度	新潟県上越、富山県東部、石川県加賀、新潟県佐渡、長野県北部、新潟県中越、岐阜県飛騨
震度 3 から 4 程度	群馬県南部
長周期地震動階級 2	石川県能登
長周期地震動階級 1	富山県西部、新潟県上越、富山県東部、石川県加賀、長野県北部、新潟県中越、新潟県下越、福井県嶺北、長野県南部、長野県中部、山形県庄内、千葉県北西部、神奈川県東部、鳥取県西部
※16 震度 6 弱から 7 程度	石川県能登
震度 5 弱程度	富山県西部、石川県加賀
震度 4 程度	新潟県上越、富山県東部、新潟県佐渡、長野県北部、新潟県中越、岐阜県飛騨

震度 3 から 4 程度 群馬県南部

長周期地震動階級 2 石川県能登

長周期地震動階級 1 富山県西部、石川県加賀、新潟県上越、富山県東部、長野県北部、新潟県中越、新潟県下越、福井県嶺北、長野県南部、長野県中部、山形県庄内、千葉県北西部、神奈川県東部、鳥取県西部

※17 震度 6 弱から 7 程度 石川県能登

震度 5 強程度 富山県西部

震度 5 弱程度 石川県加賀

震度 4 程度 新潟県上越、富山県東部、新潟県佐渡、長野県北部、新潟県中越、岐阜県飛騨

震度 3 から 4 程度 群馬県南部

長周期地震動階級 2 石川県能登

長周期地震動階級 1 富山県西部、石川県加賀、新潟県上越、富山県東部、長野県北部、新潟県中越、新潟県下越、福井県嶺北、長野県南部、長野県中部、山形県庄内、千葉県北西部、神奈川県東部、鳥取県西部

※18 震度 6 弱から 7 程度 石川県能登

震度 5 強程度 富山県西部、石川県加賀

震度 4 程度 新潟県上越、富山県東部、新潟県佐渡、長野県北部、新潟県中越、岐阜県飛騨

震度 3 から 4 程度 群馬県南部

長周期地震動階級 2 石川県能登

長周期地震動階級 1 富山県西部、石川県加賀、新潟県上越、富山県東部、長野県北部、新潟県中越、新潟県下越、福井県嶺北、長野県南部、長野県中部、山形県庄内、千葉県北西部、神奈川県東部、鳥取県西部

※19 震度 6 弱から 7 程度 石川県能登

震度 5 強程度 富山県西部、石川県加賀

震度 5 弱程度 富山県東部

震度 4 程度 新潟県上越、新潟県佐渡、長野県北部、新潟県中越、岐阜県飛騨

震度 3 から 4 程度 群馬県南部

長周期地震動階級 2 石川県能登

長周期地震動階級 1 富山県西部、石川県加賀、富山県東部、新潟県上越、長野県北部、新潟県中越、新潟県下越、福井県嶺北、長野県南部、長野県中部、山形県庄内、千葉県北西部、神奈川県東部、鳥取県西部

※20 震度 6 強から 7 程度 石川県能登

震度 5 強程度 富山県西部、石川県加賀

震度 5 弱程度 新潟県上越、新潟県佐渡、新潟県中越



震度 4 から 5 弱程度 富山県東部、長野県北部

震度 4 程度 岐阜県飛騨、新潟県下越、福井県嶺北、長野県南部、長野県中部、群馬県北部、群馬県南部、埼玉県南部、福島県中通り、兵庫県北部

震度 3 から 4 程度 岐阜県美濃中西部、福島県会津、岐阜県美濃東部、埼玉県北部、山形県村山、茨城県南部、千葉県北西部

長周期地震動階級 3 石川県能登

長周期地震動階級 2 富山県西部、石川県加賀、新潟県上越、新潟県中越、富山県東部、長野県北部、新潟県下越、福井県嶺北、長野県中部、山形県庄内、鳥取県西部

長周期地震動階級 1 新潟県佐渡、岐阜県飛騨、長野県南部、群馬県北部、群馬県南部、埼玉県南部、兵庫県北部、岐阜県美濃中西部、福島県会津、岐阜県美濃東部、埼玉県北部、山形県村山、茨城県南部、千葉県北西部、福井県嶺南、山梨県中・西部、山形県置賜、滋賀県北部、栃木県北部、山梨県東部・富士五湖、愛知県西部、栃木県南部、愛知県東部、東京都多摩東部、静岡県西部、三重県北部、滋賀県南部、静岡県東部、茨城県北部、東京都 2 3 区、静岡県中部、神奈川県東部、三重県中部、福島県浜通り、大阪府北部、千葉県北東部、秋田県沿岸北部、兵庫県南東部、宮城県北部、千葉県南部、奈良県、島根県隠岐、大阪府南部、島根県東部、徳島県北部、青森県津軽北部

※21 震度 6 強から 7 程度 石川県能登

震度 6 弱程度 富山県西部

震度 5 強程度 石川県加賀

震度 5 弱程度 新潟県上越、新潟県佐渡、新潟県中越

震度 4 から 5 弱程度 富山県東部、長野県北部

震度 4 程度 岐阜県飛騨、新潟県下越、福井県嶺北、長野県南部、長野県中部、群馬県北部、群馬県南部、埼玉県南部、福島県中通り、兵庫県北部

震度 3 から 4 程度 岐阜県美濃中西部、福島県会津、岐阜県美濃東部、埼玉県北部、山形県村山、茨城県南部、千葉県北西部

長周期地震動階級 3 石川県能登

長周期地震動階級 2 富山県西部、石川県加賀、新潟県上越、新潟県中越、富山県東部、長野県北部、新潟県下越、福井県嶺北、長野県中部、山形県庄内、鳥取県西部

長周期地震動階級 1 新潟県佐渡、岐阜県飛騨、長野県南部、群馬県北部、群馬県南部、埼玉県南部、兵庫県北部、岐阜県美濃中西部、福島県会津、岐阜県美濃東部、埼玉県北部、山形県村山、茨城県南部、千葉県北西部、福井県嶺南、山梨県中・西部、山形県置賜、滋賀県北部、栃木県北部、山梨県東部・富士五湖、愛知県西部、栃木県南部、愛知県東部、東京都多摩東部、静岡県西部、三重県北部、滋賀県南部、静岡県東部、茨城県北部、東京都 2 3 区、静岡県中部、神奈川県東部、三重県中部、福島県浜通り、大阪府北部、千葉県北東部、秋田県沿岸北部、兵庫県南東部、宮城県北部、千葉県南部、奈良県、

	島根県隠岐、大阪府南部、島根県東部、徳島県北部、青森県津軽北部
※22 震度 6 強から 7 程度	石川県能登
震度 6 弱程度	富山県西部、石川県加賀
震度 5 弱程度	新潟県上越、新潟県佐渡、新潟県中越
震度 4 から 5 弱程度	富山県東部、長野県北部
震度 4 程度	岐阜県飛騨、新潟県下越、福井県嶺北、長野県南部、長野県中部、群馬県北部、群馬県南部、埼玉県南部、福島県中通り、兵庫県北部
震度 3 から 4 程度	岐阜県美濃中西部、福島県会津、岐阜県美濃東部、埼玉県北部、山形県村山、茨城県南部、千葉県北西部
長周期地震動階級 3	石川県能登
長周期地震動階級 2	富山県西部、石川県加賀、新潟県上越、新潟県中越、富山県東部、長野県北部、新潟県下越、福井県嶺北、長野県中部、山形県庄内、鳥取県西部
長周期地震動階級 1	新潟県佐渡、岐阜県飛騨、長野県南部、群馬県北部、群馬県南部、埼玉県南部、兵庫県北部、岐阜県美濃中西部、福島県会津、岐阜県美濃東部、埼玉県北部、山形県村山、茨城県南部、千葉県北西部、福井県嶺南、山梨県中・西部、山形県置賜、滋賀県北部、栃木県北部、山梨県東部・富士五湖、愛知県西部、栃木県南部、愛知県東部、東京都多摩東部、静岡県西部、三重県北部、滋賀県南部、静岡県東部、茨城県北部、東京都 2 3 区、静岡県中部、神奈川県東部、三重県中部、福島県浜通り、大阪府北部、千葉県北東部、秋田県沿岸北部、兵庫県南東部、宮城県北部、千葉県南部、奈良県、島根県隠岐、大阪府南部、島根県東部、徳島県北部、青森県津軽北部
※23 震度 6 強から 7 程度	石川県能登
震度 6 弱程度	富山県西部、石川県加賀
震度 5 弱から 5 強程度	新潟県上越、新潟県佐渡、新潟県中越
震度 5 弱程度	富山県東部、長野県北部
震度 4 程度	岐阜県飛騨、新潟県下越、福井県嶺北、長野県南部、岐阜県美濃中西部、長野県中部、福島県会津、群馬県北部、群馬県南部、岐阜県美濃東部、福井県嶺南、栃木県南部、埼玉県北部、山形県村山、茨城県南部、埼玉県南部、福島県中通り、茨城県北部、千葉県北西部、兵庫県北部
震度 3 から 4 程度	栃木県北部、埼玉県秩父、山梨県中・西部、山形県置賜、滋賀県北部、愛知県西部、山形県庄内、三重県北部、静岡県東部、宮城県南部、奈良県、宮城県中部
長周期地震動階級 3	石川県能登
長周期地震動階級 2	富山県西部、石川県加賀、新潟県上越、新潟県中越、富山県東部、長野県北部、新潟県下越、福井県嶺北、長野県南部、長野県中部、千葉県北西部、愛知県西部、山形県庄内、静岡県東部、滋賀県南部、神奈川県東部、宮城県北部、大阪府南部、鳥取県西部

長周期地震動階級 1 新潟県佐渡、岐阜県飛騨、岐阜県美濃中西部、福島県会津、群馬県北部、群馬県南部、岐阜県美濃東部、福井県嶺南、栃木県南部、埼玉県北部、山形県村山、茨城県南部、埼玉県南部、福島県中通り、茨城県北部、兵庫県北部、栃木県北部、埼玉県秩父、山梨県中・西部、山形県置賜、滋賀県北部、三重県北部、宮城県南部、奈良県、山梨県東部・富士五湖、山形県最上、東京都多摩東部、静岡県西部、愛知県東部、神奈川県西部、京都府北部、秋田県沿岸南部、東京都23区、静岡県中部、三重県中部、京都府南部、静岡県伊豆、福島県浜通り、大阪府北部、秋田県内陸南部、千葉県北東部、秋田県沿岸北部、兵庫県南東部、千葉県南部、島根県隠岐、岩手県内陸南部、兵庫県淡路島、青森県津軽南部、岩手県内陸北部、島根県東部、和歌山県北部、青森県津軽北部、神津島、徳島県北部、高知県東部

※24 震度 6 強から 7 程度 石川県能登

震度 6 弱程度 富山県西部、石川県加賀

震度 5 強程度 富山県東部

震度 5 弱から 5 強程度 新潟県上越、新潟県佐渡、新潟県中越

震度 5 弱程度 長野県北部

震度 4 程度 岐阜県飛騨、新潟県下越、福井県嶺北、長野県南部、岐阜県美濃中西部、長野県中部、福島県会津、群馬県北部、群馬県南部、岐阜県美濃東部、福井県嶺南、栃木県南部、埼玉県北部、山形県村山、茨城県南部、埼玉県南部、福島県中通り、茨城県北部、千葉県北西部、兵庫県北部

震度 3 から 4 程度 栃木県北部、埼玉県秩父、山梨県中・西部、山形県置賜、滋賀県北部、愛知県西部、山形県庄内、三重県北部、静岡県東部、宮城県南部、奈良県、宮城県中部

長周期地震動階級 3 石川県能登

長周期地震動階級 2 富山県西部、石川県加賀、新潟県上越、新潟県中越、富山県東部、長野県北部、新潟県下越、福井県嶺北、長野県南部、長野県中部、千葉県北西部、愛知県西部、山形県庄内、静岡県東部、滋賀県南部、神奈川県東部、宮城県北部、大阪府南部、鳥取県西部

長周期地震動階級 1 新潟県佐渡、岐阜県飛騨、岐阜県美濃中西部、福島県会津、群馬県北部、群馬県南部、岐阜県美濃東部、福井県嶺南、栃木県南部、埼玉県北部、山形県村山、茨城県南部、埼玉県南部、福島県中通り、茨城県北部、兵庫県北部、栃木県北部、埼玉県秩父、山梨県中・西部、山形県置賜、滋賀県北部、三重県北部、宮城県南部、奈良県、山梨県東部・富士五湖、山形県最上、東京都多摩東部、静岡県西部、愛知県東部、神奈川県西部、京都府北部、秋田県沿岸南部、東京都23区、静岡県中部、三重県中部、京都府南部、静岡県伊豆、福島県浜通り、大阪府北部、秋田県内陸南部、千葉県北東部、秋田県沿岸北部、兵庫県南東部、千葉県南部、島根県隠岐、岩手県内陸南部、兵庫県淡路島、青森県津軽南部、岩手県内陸北部、島根県東部、

和歌山県北部、青森県津軽北部、神津島、徳島県北部、高知県東部

- ※25 震度 6 強から 7 程度 石川県能登
- 震度 6 弱程度 富山県西部、石川県加賀
- 震度 5 強程度 富山県東部
- 震度 5 弱から 5 強程度 新潟県上越、新潟県佐渡、新潟県中越
- 震度 5 弱程度 長野県北部、福井県嶺北
- 震度 4 程度 岐阜県飛騨、新潟県下越、長野県南部、岐阜県美濃中西部、長野県中部、福島県会津、群馬県北部、群馬県南部、岐阜県美濃東部、福井県嶺南、栃木県南部、埼玉県北部、山形県村山、茨城県南部、埼玉県南部、福島県中通り、茨城県北部、千葉県北西部、兵庫県北部
- 震度 3 から 4 程度 栃木県北部、埼玉県秩父、山梨県中・西部、山形県置賜、滋賀県北部、愛知県西部、山形県庄内、三重県北部、静岡県東部、宮城県南部、奈良県、宮城県中部
- 長周期地震動階級 3 石川県能登
- 長周期地震動階級 2 富山県西部、石川県加賀、新潟県上越、新潟県中越、富山県東部、長野県北部、福井県嶺北、新潟県下越、長野県南部、長野県中部、千葉県北西部、愛知県西部、山形県庄内、静岡県東部、滋賀県南部、神奈川県東部、宮城県北部、大阪府南部、鳥取県西部
- 長周期地震動階級 1 新潟県佐渡、岐阜県飛騨、岐阜県美濃中西部、福島県会津、群馬県北部、群馬県南部、岐阜県美濃東部、福井県嶺南、栃木県南部、埼玉県北部、山形県村山、茨城県南部、埼玉県南部、福島県中通り、茨城県北部、兵庫県北部、栃木県北部、埼玉県秩父、山梨県中・西部、山形県置賜、滋賀県北部、三重県北部、宮城県南部、奈良県、山梨県東部・富士五湖、山形県最上、東京都多摩東部、静岡県西部、愛知県東部、神奈川県西部、京都府北部、秋田県沿岸南部、東京都 2 3 区、静岡県中部、三重県中部、京都府南部、静岡県伊豆、福島県浜通り、大阪府北部、秋田県内陸南部、千葉県北東部、秋田県沿岸北部、兵庫県南東部、千葉県南部、島根県隠岐、岩手県内陸南部、兵庫県淡路島、青森県津軽南部、岩手県内陸北部、島根県東部、和歌山県北部、青森県津軽北部、神津島、徳島県北部、高知県東部
- ※26 震度 6 強から 7 程度 石川県能登
- 震度 6 弱程度 富山県西部、石川県加賀
- 震度 5 強程度 富山県東部、福井県嶺北
- 震度 5 弱から 5 強程度 新潟県上越、新潟県佐渡、新潟県中越
- 震度 5 弱程度 長野県北部
- 震度 4 程度 岐阜県飛騨、新潟県下越、長野県南部、岐阜県美濃中西部、長野県中部、福島県会津、群馬県北部、群馬県南部、岐阜県美濃東部、福井県嶺南、栃木県南部、埼玉県北部、山形県村山、茨城県南部、埼玉県南部、福島県中

通り、茨城県北部、千葉県北西部、兵庫県北部

震度 3 から 4 程度 栃木県北部、埼玉県秩父、山梨県中・西部、山形県置賜、滋賀県北部、愛知県西部、山形県庄内、三重県北部、静岡県東部、宮城県南部、奈良県、宮城県中部

長周期地震動階級 3 石川県能登

長周期地震動階級 2 富山県西部、石川県加賀、新潟県上越、新潟県中越、富山県東部、福井県嶺北、長野県北部、新潟県下越、長野県南部、長野県中部、千葉県北西部、愛知県西部、山形県庄内、静岡県東部、滋賀県南部、神奈川県東部、宮城県北部、大阪府南部、鳥取県西部

長周期地震動階級 1 新潟県佐渡、岐阜県飛騨、岐阜県美濃中西部、福島県会津、群馬県北部、群馬県南部、岐阜県美濃東部、福井県嶺南、栃木県南部、埼玉県北部、山形県村山、茨城県南部、埼玉県南部、福島県中通り、茨城県北部、兵庫県北部、栃木県北部、埼玉県秩父、山梨県中・西部、山形県置賜、滋賀県北部、三重県北部、宮城県南部、奈良県、山梨県東部・富士五湖、山形県最上、東京都多摩東部、静岡県西部、愛知県東部、神奈川県西部、京都府北部、秋田県沿岸南部、東京都 2 3 区、静岡県中部、三重県中部、京都府南部、静岡県伊豆、福島県浜通り、大阪府北部、秋田県内陸南部、千葉県北東部、秋田県沿岸北部、兵庫県南東部、千葉県南部、島根県隠岐、岩手県内陸南部、兵庫県淡路島、青森県津軽南部、岩手県内陸北部、島根県東部、和歌山県北部、青森県津軽北部、神津島、徳島県北部、高知県東部

※27 震度 6 強から 7 程度 石川県能登

震度 6 弱程度 富山県西部、石川県加賀

震度 5 強程度 富山県東部、福井県嶺北

震度 5 弱から 5 強程度 新潟県上越、新潟県佐渡、新潟県中越

震度 5 弱程度 長野県北部、新潟県下越

震度 4 程度 岐阜県飛騨、長野県南部、岐阜県美濃中西部、長野県中部、福島県会津、群馬県北部、群馬県南部、岐阜県美濃東部、福井県嶺南、栃木県南部、埼玉県北部、山形県村山、茨城県南部、埼玉県南部、福島県中通り、茨城県北部、千葉県北西部、兵庫県北部

震度 3 から 4 程度 栃木県北部、埼玉県秩父、山梨県中・西部、山形県置賜、滋賀県北部、愛知県西部、山形県庄内、三重県北部、静岡県東部、宮城県南部、奈良県、宮城県中部

長周期地震動階級 3 石川県能登

長周期地震動階級 2 富山県西部、石川県加賀、新潟県上越、新潟県中越、富山県東部、福井県嶺北、長野県北部、新潟県下越、長野県南部、長野県中部、千葉県北西部、愛知県西部、山形県庄内、静岡県東部、滋賀県南部、神奈川県東部、宮城県北部、大阪府南部、鳥取県西部

長周期地震動階級 1 新潟県佐渡、岐阜県飛騨、岐阜県美濃中西部、福島県会津、群馬県北部、群馬県南部、岐阜県美濃東部、福井県嶺南、栃木県南部、埼玉県北部、山形県村山、茨城県南部、埼玉県南部、福島県中通り、茨城県北部、兵庫県北部、栃木県北部、埼玉県秩父、山梨県中・西部、山形県置賜、滋賀県北部、三重県北部、宮城県南部、奈良県、山梨県東部・富士五湖、山形県最上、東京都多摩東部、静岡県西部、愛知県東部、神奈川県西部、京都府北部、秋田県沿岸南部、東京都23区、静岡県中部、三重県中部、京都府南部、静岡県伊豆、福島県浜通り、大阪府北部、秋田県内陸南部、千葉県北東部、秋田県沿岸北部、兵庫県南東部、千葉県南部、島根県隠岐、岩手県内陸南部、兵庫県淡路島、青森県津軽南部、岩手県内陸北部、島根県東部、和歌山県北部、青森県津軽北部、神津島、徳島県北部、高知県東部

※28 震度 6 強から 7 程度 石川県能登

震度 6 弱程度 富山県西部、石川県加賀

震度 5 強程度 富山県東部、福井県嶺北、新潟県下越

震度 5 弱から 5 強程度 新潟県上越、新潟県佐渡、新潟県中越

震度 5 弱程度 長野県北部

震度 4 程度 岐阜県飛騨、長野県南部、岐阜県美濃中西部、長野県中部、福島県会津、群馬県北部、群馬県南部、岐阜県美濃東部、福井県嶺南、栃木県南部、埼玉県北部、山形県村山、茨城県南部、埼玉県南部、福島県中通り、茨城県北部、千葉県北西部、兵庫県北部

震度 3 から 4 程度 栃木県北部、埼玉県秩父、山梨県中・西部、山形県置賜、滋賀県北部、愛知県西部、山形県庄内、三重県北部、静岡県東部、宮城県南部、奈良県、宮城県中部

長周期地震動階級 3 石川県能登

長周期地震動階級 2 富山県西部、石川県加賀、新潟県上越、新潟県中越、富山県東部、福井県嶺北、新潟県下越、長野県北部、長野県南部、長野県中部、千葉県北西部、愛知県西部、山形県庄内、静岡県東部、滋賀県南部、神奈川県東部、宮城県北部、大阪府南部、鳥取県西部

長周期地震動階級 1 新潟県佐渡、岐阜県飛騨、岐阜県美濃中西部、福島県会津、群馬県北部、群馬県南部、岐阜県美濃東部、福井県嶺南、栃木県南部、埼玉県北部、山形県村山、茨城県南部、埼玉県南部、福島県中通り、茨城県北部、兵庫県北部、栃木県北部、埼玉県秩父、山梨県中・西部、山形県置賜、滋賀県北部、三重県北部、宮城県南部、奈良県、山梨県東部・富士五湖、山形県最上、東京都多摩東部、静岡県西部、愛知県東部、神奈川県西部、京都府北部、秋田県沿岸南部、東京都23区、静岡県中部、三重県中部、京都府南部、静岡県伊豆、福島県浜通り、大阪府北部、秋田県内陸南部、千葉県北東部、秋田県沿岸北部、兵庫県南東部、千葉県南部、島根県隠岐、岩手県内陸南部、兵庫県淡路島、青森県津軽南部、岩手県内陸北部、島根県東部、

和歌山県北部、青森県津軽北部、神津島、徳島県北部、高知県東部

- ※29 震度 6 強から 7 程度 石川県能登
- 震度 6 弱程度 富山県西部、石川県加賀
- 震度 5 強程度 富山県東部、長野県北部、福井県嶺北、新潟県下越
- 震度 5 弱から 5 強程度 新潟県上越、新潟県佐渡、新潟県中越
- 震度 4 程度 岐阜県飛騨、長野県南部、岐阜県美濃中西部、長野県中部、福島県会津、群馬県北部、群馬県南部、岐阜県美濃東部、福井県嶺南、栃木県南部、埼玉県北部、山形県村山、茨城県南部、埼玉県南部、福島県中通り、茨城県北部、千葉県北西部、兵庫県北部
- 震度 3 から 4 程度 栃木県北部、埼玉県秩父、山梨県中・西部、山形県置賜、滋賀県北部、愛知県西部、山形県庄内、三重県北部、静岡県東部、宮城県南部、奈良県、宮城県中部
- 長周期地震動階級 3 石川県能登
- 長周期地震動階級 2 富山県西部、石川県加賀、新潟県上越、新潟県中越、富山県東部、長野県北部、福井県嶺北、新潟県下越、長野県南部、長野県中部、千葉県北西部、愛知県西部、山形県庄内、静岡県東部、滋賀県南部、神奈川県東部、宮城県北部、大阪府南部、鳥取県西部
- 長周期地震動階級 1 新潟県佐渡、岐阜県飛騨、岐阜県美濃中西部、福島県会津、群馬県北部、群馬県南部、岐阜県美濃東部、福井県嶺南、栃木県南部、埼玉県北部、山形県村山、茨城県南部、埼玉県南部、福島県中通り、茨城県北部、兵庫県北部、栃木県北部、埼玉県秩父、山梨県中・西部、山形県置賜、滋賀県北部、三重県北部、宮城県南部、奈良県、山梨県東部・富士五湖、山形県最上、東京都多摩東部、静岡県西部、愛知県東部、神奈川県西部、京都府北部、秋田県沿岸南部、東京都 2 3 区、静岡県中部、三重県中部、京都府南部、静岡県伊豆、福島県浜通り、大阪府北部、秋田県内陸南部、千葉県北東部、秋田県沿岸北部、兵庫県南東部、千葉県南部、島根県隠岐、岩手県内陸南部、兵庫県淡路島、青森県津軽南部、岩手県内陸北部、島根県東部、和歌山県北部、青森県津軽北部、神津島、徳島県北部、高知県東部
- ※30 震度 6 強から 7 程度 石川県能登
- 震度 6 弱程度 富山県西部、石川県加賀
- 震度 5 強程度 富山県東部、長野県北部、福井県嶺北、新潟県下越
- 震度 5 弱から 5 強程度 新潟県上越、新潟県佐渡、新潟県中越
- 震度 4 程度 岐阜県飛騨、長野県南部、岐阜県美濃中西部、長野県中部、福島県会津、群馬県北部、群馬県南部、岐阜県美濃東部、福井県嶺南、栃木県南部、埼玉県北部、山形県村山、茨城県南部、埼玉県南部、福島県中通り、茨城県北部、千葉県北西部、兵庫県北部、滋賀県南部
- 震度 3 から 4 程度 栃木県北部、埼玉県秩父、山梨県中・西部、山形県置賜、滋賀県北部、愛

知県西部、山形県庄内、三重県北部、静岡県東部、宮城県南部、奈良県、  
宮城県中部

長周期地震動階級 3 石川県能登

長周期地震動階級 2 富山県西部、石川県加賀、新潟県上越、新潟県中越、富山県東部、長野県  
北部、福井県嶺北、新潟県下越、長野県南部、長野県中部、千葉県北西部、  
愛知県西部、山形県庄内、静岡県東部、滋賀県南部、神奈川県東部、宮城  
県北部、大阪府南部、鳥取県西部

長周期地震動階級 1 新潟県佐渡、岐阜県飛騨、岐阜県美濃中西部、福島県会津、群馬県北部、  
群馬県南部、岐阜県美濃東部、福井県嶺南、栃木県南部、埼玉県北部、山  
形県村山、茨城県南部、埼玉県南部、福島県中通り、茨城県北部、兵庫県  
北部、栃木県北部、埼玉県秩父、山梨県中・西部、山形県置賜、滋賀県北  
部、三重県北部、宮城県南部、奈良県、山梨県東部・富士五湖、山形県最  
上、東京都多摩東部、静岡県西部、愛知県東部、神奈川県西部、京都府北  
部、秋田県沿岸南部、東京都23区、静岡県中部、三重県中部、京都府南  
部、静岡県伊豆、福島県浜通り、大阪府北部、秋田県内陸南部、千葉県北  
東部、秋田県沿岸北部、兵庫県南東部、千葉県南部、島根県隠岐、岩手県  
内陸南部、兵庫県淡路島、青森県津軽南部、岩手県内陸北部、島根県東部、  
和歌山県北部、青森県津軽北部、神津島、徳島県北部、高知県東部

※31 震度 6 強から 7 程度 石川県能登

震度 6 弱程度 富山県西部、石川県加賀

震度 5 強程度 富山県東部、長野県北部、福井県嶺北、新潟県下越

震度 5 弱から 5 強程度 新潟県上越、新潟県佐渡、新潟県中越

震度 4 程度 岐阜県飛騨、長野県南部、岐阜県美濃中西部、長野県中部、福島県会津、  
群馬県北部、群馬県南部、岐阜県美濃東部、福井県嶺南、栃木県南部、埼  
玉県北部、山形県村山、茨城県南部、埼玉県南部、福島県中通り、茨城県  
北部、千葉県北西部、兵庫県北部、滋賀県南部、大阪府北部

震度 3 から 4 程度 栃木県北部、埼玉県秩父、山梨県中・西部、山形県置賜、滋賀県北部、愛  
知県西部、山形県庄内、三重県北部、静岡県東部、宮城県南部、奈良県、  
宮城県中部

長周期地震動階級 3 石川県能登

長周期地震動階級 2 富山県西部、石川県加賀、新潟県上越、新潟県中越、富山県東部、長野県  
北部、福井県嶺北、新潟県下越、長野県南部、長野県中部、千葉県北西部、  
愛知県西部、山形県庄内、静岡県東部、滋賀県南部、神奈川県東部、宮城  
県北部、大阪府南部、鳥取県西部

長周期地震動階級 1 新潟県佐渡、岐阜県飛騨、岐阜県美濃中西部、福島県会津、群馬県北部、  
群馬県南部、岐阜県美濃東部、福井県嶺南、栃木県南部、埼玉県北部、山  
形県村山、茨城県南部、埼玉県南部、福島県中通り、茨城県北部、兵庫県  
北部、栃木県北部、埼玉県秩父、山梨県中・西部、山形県置賜、滋賀県北



部、三重県北部、宮城県南部、奈良県、大阪府北部、山梨県東部・富士五湖、山形県最上、東京都多摩東部、静岡県西部、愛知県東部、神奈川県西部、京都府北部、秋田県沿岸南部、東京都23区、静岡県中部、三重県中部、京都府南部、静岡県伊豆、福島県浜通り、秋田県内陸南部、千葉県北東部、秋田県沿岸北部、兵庫県南東部、千葉県南部、島根県隠岐、岩手県内陸南部、兵庫県淡路島、青森県津軽南部、岩手県内陸北部、島根県東部、和歌山県北部、青森県津軽北部、神津島、徳島県北部、高知県東部

- ※32 震度6強から7程度 石川県能登
- 震度6弱程度 富山県西部、石川県加賀
- 震度5強程度 富山県東部、長野県北部、福井県嶺北、新潟県下越
- 震度5弱から5強程度 新潟県上越、新潟県佐渡、新潟県中越
- 震度4程度 岐阜県飛騨、長野県南部、岐阜県美濃中西部、長野県中部、福島県会津、群馬県北部、群馬県南部、岐阜県美濃東部、福井県嶺南、栃木県南部、埼玉県北部、山形県村山、茨城県南部、埼玉県南部、福島県中通り、茨城県北部、千葉県北西部、兵庫県北部、滋賀県南部、大阪府北部、京都府南部
- 震度3から4程度 栃木県北部、埼玉県秩父、山梨県中・西部、山形県置賜、滋賀県北部、愛知県西部、山形県庄内、三重県北部、静岡県東部、宮城県南部、奈良県、宮城県中部
- 長周期地震動階級3 石川県能登
- 長周期地震動階級2 富山県西部、石川県加賀、新潟県上越、新潟県中越、富山県東部、長野県北部、福井県嶺北、新潟県下越、長野県南部、長野県中部、千葉県北西部、愛知県西部、山形県庄内、静岡県東部、滋賀県南部、神奈川県東部、宮城県北部、大阪府南部、鳥取県西部
- 長周期地震動階級1 新潟県佐渡、岐阜県飛騨、岐阜県美濃中西部、福島県会津、群馬県北部、群馬県南部、岐阜県美濃東部、福井県嶺南、栃木県南部、埼玉県北部、山形県村山、茨城県南部、埼玉県南部、福島県中通り、茨城県北部、兵庫県北部、栃木県北部、埼玉県秩父、山梨県中・西部、山形県置賜、滋賀県北部、三重県北部、宮城県南部、奈良県、大阪府北部、京都府南部、山梨県東部・富士五湖、山形県最上、東京都多摩東部、静岡県西部、愛知県東部、神奈川県西部、京都府北部、秋田県沿岸南部、東京都23区、静岡県中部、三重県中部、静岡県伊豆、福島県浜通り、秋田県内陸南部、千葉県北東部、秋田県沿岸北部、兵庫県南東部、千葉県南部、島根県隠岐、岩手県内陸南部、兵庫県淡路島、青森県津軽南部、岩手県内陸北部、島根県東部、和歌山県北部、青森県津軽北部、神津島、徳島県北部、高知県東部

- ※33 震度6強から7程度 石川県能登
- 震度6弱程度 富山県西部、石川県加賀
- 震度5強程度 富山県東部、長野県北部、福井県嶺北、新潟県下越
- 震度5弱から5強程度 新潟県上越、新潟県佐渡、新潟県中越

震度 4 程度 岐阜県飛騨、長野県南部、岐阜県美濃中西部、長野県中部、福島県会津、群馬県北部、群馬県南部、岐阜県美濃東部、福井県嶺南、栃木県南部、埼玉県北部、山形県村山、茨城県南部、埼玉県南部、福島県中通り、茨城県北部、千葉県北西部、兵庫県北部、滋賀県南部、大阪府北部、京都府南部、静岡県伊豆

震度 3 から 4 程度 栃木県北部、埼玉県秩父、山梨県中・西部、山形県置賜、滋賀県北部、愛知県西部、山形県庄内、三重県北部、静岡県東部、宮城県南部、奈良県、宮城県中部

長周期地震動階級 3 石川県能登

長周期地震動階級 2 富山県西部、石川県加賀、新潟県上越、新潟県中越、富山県東部、長野県北部、福井県嶺北、新潟県下越、長野県南部、長野県中部、千葉県北西部、愛知県西部、山形県庄内、静岡県東部、滋賀県南部、神奈川県東部、宮城県北部、大阪府南部、鳥取県西部

長周期地震動階級 1 新潟県佐渡、岐阜県飛騨、岐阜県美濃中西部、福島県会津、群馬県北部、群馬県南部、岐阜県美濃東部、福井県嶺南、栃木県南部、埼玉県北部、山形県村山、茨城県南部、埼玉県南部、福島県中通り、茨城県北部、兵庫県北部、栃木県北部、埼玉県秩父、山梨県中・西部、山形県置賜、滋賀県北部、三重県北部、宮城県南部、奈良県、大阪府北部、京都府南部、静岡県伊豆、山梨県東部・富士五湖、山形県最上、東京都多摩東部、静岡県西部、愛知県東部、神奈川県西部、京都府北部、秋田県沿岸南部、東京都 2 3 区、静岡県中部、三重県中部、福島県浜通り、秋田県内陸南部、千葉県北東部、秋田県沿岸北部、兵庫県南東部、千葉県南部、島根県隠岐、岩手県内陸南部、兵庫県淡路島、青森県津軽南部、岩手県内陸北部、島根県東部、和歌山県北部、青森県津軽北部、神津島、徳島県北部、高知県東部

※34 震度 6 強から 7 程度 石川県能登

震度 6 弱程度 富山県西部、石川県加賀

震度 5 強程度 富山県東部、長野県北部、福井県嶺北、新潟県下越

震度 5 弱から 5 強程度 新潟県上越、新潟県佐渡、新潟県中越

震度 4 程度 岐阜県飛騨、長野県南部、岐阜県美濃中西部、長野県中部、福島県会津、群馬県北部、群馬県南部、岐阜県美濃東部、福井県嶺南、栃木県南部、埼玉県北部、山形県村山、茨城県南部、埼玉県南部、福島県中通り、茨城県北部、千葉県北西部、兵庫県北部、滋賀県南部、大阪府北部、京都府南部、静岡県伊豆、香川県東部

震度 3 から 4 程度 栃木県北部、埼玉県秩父、山梨県中・西部、山形県置賜、滋賀県北部、愛知県西部、山形県庄内、三重県北部、静岡県東部、宮城県南部、奈良県、宮城県中部

長周期地震動階級 3 石川県能登

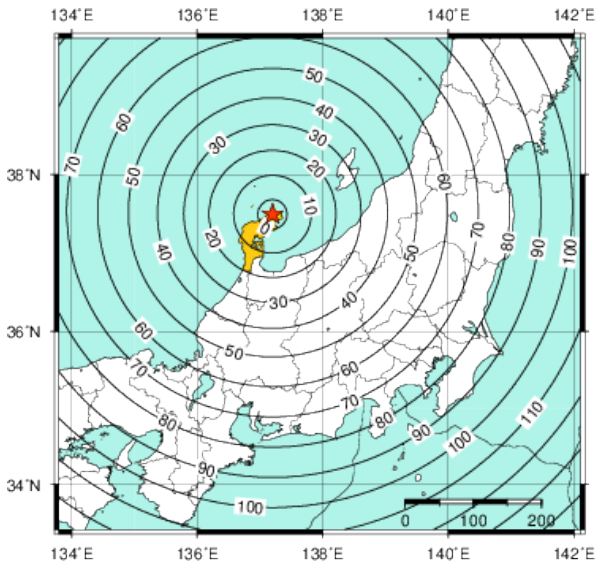
長周期地震動階級 2 富山県西部、石川県加賀、新潟県上越、新潟県中越、富山県東部、長野県

北部、福井県嶺北、新潟県下越、長野県南部、長野県中部、千葉県北西部、愛知県西部、山形県庄内、静岡県東部、滋賀県南部、神奈川県東部、宮城県北部、大阪府南部、鳥取県西部

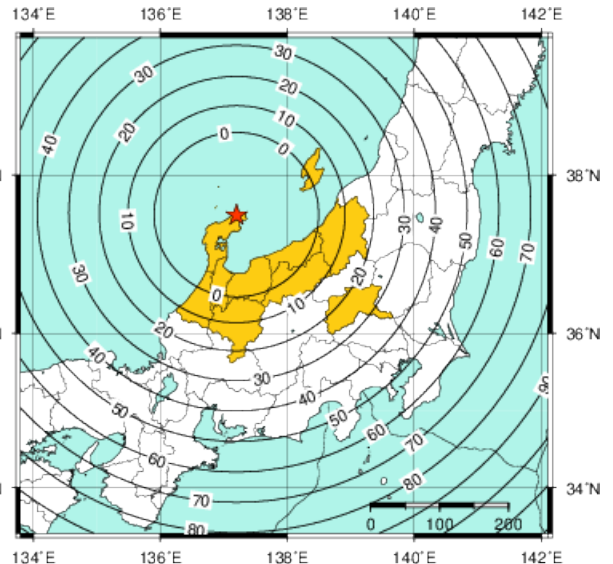
長周期地震動階級 1

新潟県佐渡、岐阜県飛騨、岐阜県美濃中西部、福島県会津、群馬県北部、群馬県南部、岐阜県美濃東部、福井県嶺南、栃木県南部、埼玉県北部、山形県村山、茨城県南部、埼玉県南部、福島県中通り、茨城県北部、兵庫県北部、栃木県北部、埼玉県秩父、山梨県中・西部、山形県置賜、滋賀県北部、三重県北部、宮城県南部、奈良県、大阪府北部、京都府南部、静岡県伊豆、山梨県東部・富士五湖、山形県最上、東京都多摩東部、静岡県西部、愛知県東部、神奈川県西部、京都府北部、秋田県沿岸南部、東京都23区、静岡県中部、三重県中部、福島県浜通り、秋田県内陸南部、千葉県北東部、秋田県沿岸北部、兵庫県南東部、千葉県南部、島根県隠岐、岩手県内陸南部、兵庫県淡路島、青森県津軽南部、岩手県内陸北部、島根県東部、和歌山県北部、青森県津軽北部、神津島、徳島県北部、高知県東部

警報第1報発表から主要動到達までの時間及び警報発表対象地域の分布図



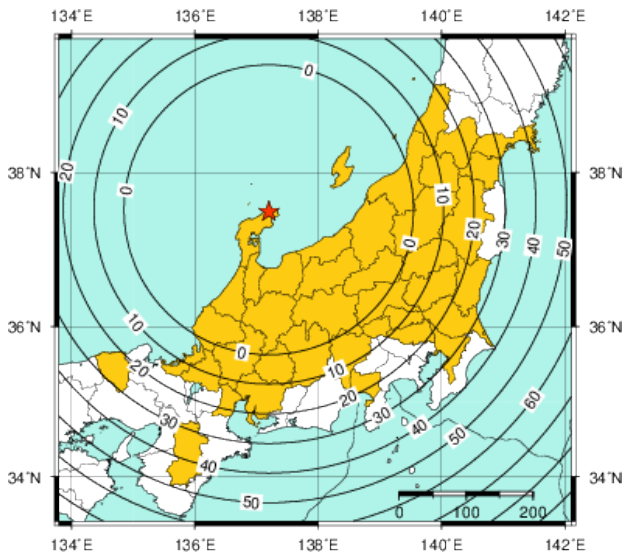
警報第2報発表から主要動到達までの時間及び警報発表対象地域の分布図





緊急地震速報(警報)を発表した地域

★ : 震央

警報第3報発表から主要動到達までの時間  
及び警報発表対象地域の分布図



 緊急地震速報(警報)を発表した地域

 : 震央

(期間外) 令和6年01月01日16時18分 石川県能登地方の地震

発生した地震の概要 (速報値)

地震発生日時	震央地名	北緯	東経	深さ	M	最大震度
令和6年01月01日 16時18分	石川県能登地方	37.2	136.9	10km	6.1	5強

緊急地震速報の詳細

(緊急地震速報 (警報) は背景が灰色 [ 第2報 ] の時に発表)

提供時刻等		経過 時間	震源要素					予測震度 および 長周期地震動階級
地震波 検知時刻			震央地名	北緯	東経	深さ	M	
第1報	16時18分45.1秒	6.4	能登半島沖	37.1	136.7	10km	1.0	※1
<b>第2報</b>	<b>16時18分51.8秒</b>	<b>6.7</b>	<b>能登半島沖</b>	<b>37.3</b>	<b>136.6</b>	<b>20km</b>	<b>5.8</b>	<b>※2</b>
第3報	16時18分52.3秒	7.2	能登半島沖	37.3	136.6	20km	6.3	※3
第4報	16時18分52.8秒	7.7	能登半島沖	37.3	136.6	20km	6.4	※4
第5報	16時18分55.2秒	10.1	能登半島沖	37.3	136.6	20km	6.4	※4
第6報	16時18分56.1秒	11.0	能登半島沖	37.3	136.6	20km	6.4	※4
第7報	16時19分00.9秒	15.8	能登半島沖	37.4	136.5	10km	6.7	※5
第8報	16時19分02.6秒	17.5	石川県能登地方	37.3	136.8	10km	6.3	※6
第9報	16時19分03.2秒	18.1	能登半島沖	37.5	136.6	10km	6.7	※7
第10報	16時19分03.9秒	18.8	石川県能登地方	37.2	136.8	20km	6.4	※8
第11報	16時19分04.4秒	19.3	石川県能登地方	37.3	136.8	10km	6.4	※9
第12報	16時19分05.4秒	20.3	石川県能登地方	37.3	136.8	20km	6.4	※10
第13報	16時19分05.8秒	20.7	石川県能登地方	37.2	136.8	10km	6.3	※11
第14報	16時19分06.7秒	21.6	石川県能登地方	37.2	136.8	10km	6.4	※12
第15報	16時19分07.9秒	22.8	石川県能登地方	37.2	136.8	20km	6.5	※13
第16報	16時19分08.3秒	23.2	石川県能登地方	37.2	136.8	10km	6.4	※12
第17報	16時19分08.9秒	23.8	石川県能登地方	37.2	136.8	20km	6.5	※13
第18報	16時19分11.7秒	26.6	石川県能登地方	37.2	136.8	10km	6.3	※11
第19報	16時19分14.3秒	29.2	石川県能登地方	37.2	136.9	10km	6.3	※14
第20報	16時19分15.2秒	30.1	石川県能登地方	37.2	136.9	10km	6.3	※14
第21報	16時19分17.0秒	31.9	石川県能登地方	37.2	136.8	10km	6.4	※12
第22報	16時19分21.2秒	36.1	石川県能登地方	37.2	136.8	10km	6.3	※11
第23報	16時19分41.0秒	55.9	石川県能登地方	37.2	136.8	10km	6.3	※11

第 24 報	16 時 19 分 53.9 秒	68.8	石川県能登地方	37.2	136.8	10km	6.3	※11
第 25 報	16 時 20 分 13.1 秒	88.0	石川県能登地方	37.2	136.8	10km	6.3	※11
第 26 報	16 時 20 分 24.1 秒	99.0	石川県能登地方	37.2	136.8	10km	6.3	※11

- ※1 震度 4 程度以上 石川県能登
- ※2 震度 4 から 5 弱程度 石川県能登  
震度 4 程度 富山県西部、石川県加賀  
長周期地震動階級 1 石川県能登
- ※3 震度 5 弱から 5 強程度 石川県能登  
震度 4 程度 富山県西部、石川県加賀、富山県東部  
震度 3 から 4 程度 長野県北部  
長周期地震動階級 1 石川県能登、富山県西部、石川県加賀、富山県東部、福井県嶺北、長野県中部
- ※4 震度 5 弱から 5 強程度 石川県能登  
震度 4 程度 富山県西部、石川県加賀、富山県東部、長野県北部  
震度 3 から 4 程度 新潟県上越、福井県嶺北、岐阜県飛騨、新潟県中越  
長周期地震動階級 2 石川県能登  
長周期地震動階級 1 富山県西部、石川県加賀、富山県東部、新潟県上越、福井県嶺北、長野県中部、鳥取県西部
- ※5 震度 5 弱から 5 強程度 石川県能登  
震度 4 程度 富山県西部、石川県加賀、富山県東部、新潟県上越、福井県嶺北、岐阜県飛騨、長野県北部、新潟県佐渡、新潟県中越  
長周期地震動階級 2 石川県能登、石川県加賀  
長周期地震動階級 1 富山県西部、富山県東部、新潟県上越、福井県嶺北、長野県北部、新潟県中越、長野県南部、長野県中部、新潟県下越、愛知県西部、滋賀県南部、鳥取県西部、大阪府南部
- ※6 震度 5 強から 6 弱程度 石川県能登  
震度 4 程度 富山県西部、石川県加賀、富山県東部、長野県北部  
震度 3 から 4 程度 新潟県上越  
長周期地震動階級 2 石川県能登  
長周期地震動階級 1 富山県西部、石川県加賀、富山県東部、新潟県上越、長野県中部
- ※7 震度 5 弱から 5 強程度 石川県能登  
震度 4 程度 富山県西部、石川県加賀、富山県東部、新潟県上越、福井県嶺北、岐阜県飛騨、新潟県佐渡、長野県北部、新潟県中越  
長周期地震動階級 2 石川県能登、石川県加賀  
長周期地震動階級 1 富山県西部、富山県東部、新潟県上越、福井県嶺北、長野県北部、新潟県

中越、長野県南部、新潟県下越、長野県中部、愛知県西部、滋賀県南部、  
鳥取県西部、山形県庄内、大阪府南部

- ※8 震度 5 強程度 石川県能登
- 震度 4 から 5 弱程度 富山県西部
- 震度 4 程度 石川県加賀、富山県東部、新潟県上越、岐阜県飛騨、福井県嶺北、長野県北部、新潟県中越
- 長周期地震動階級 2 石川県能登
- 長周期地震動階級 1 富山県西部、石川県加賀、富山県東部、新潟県上越、福井県嶺北、長野県中部、鳥取県西部
  
- ※9 震度 5 強から 6 強程度 石川県能登
- 震度 4 程度 富山県西部、石川県加賀、富山県東部、新潟県上越、長野県北部、新潟県中越
- 震度 3 から 4 程度 岐阜県飛騨
- 長周期地震動階級 2 石川県能登
- 長周期地震動階級 1 富山県西部、石川県加賀、富山県東部、新潟県上越、福井県嶺北、長野県中部、鳥取県西部
  
- ※10 震度 5 強程度 石川県能登
- 震度 4 程度 富山県西部、石川県加賀、富山県東部、新潟県上越、岐阜県飛騨、長野県北部、新潟県中越
- 震度 3 から 4 程度 福井県嶺北
- 長周期地震動階級 2 石川県能登
- 長周期地震動階級 1 富山県西部、石川県加賀、富山県東部、新潟県上越、福井県嶺北、長野県中部、鳥取県西部
  
- ※11 震度 5 強から 6 弱程度 石川県能登
- 震度 4 程度 富山県西部、石川県加賀、富山県東部、長野県北部
- 震度 3 から 4 程度 新潟県上越、岐阜県飛騨
- 長周期地震動階級 2 石川県能登
- 長周期地震動階級 1 富山県西部、石川県加賀、富山県東部、新潟県上越、福井県嶺北、長野県中部
  
- ※12 震度 5 強から 6 弱程度 石川県能登
- 震度 4 から 5 弱程度 富山県西部
- 震度 4 程度 石川県加賀、富山県東部、新潟県上越、岐阜県飛騨、長野県北部、新潟県中越
- 震度 3 から 4 程度 福井県嶺北
- 長周期地震動階級 2 石川県能登、富山県西部、石川県加賀

長周期地震動階級 1 富山県東部、新潟県上越、福井県嶺北、長野県中部、鳥取県西部

※13 震度 5 強から 6 弱程度 石川県能登

震度 4 から 5 弱程度 富山県西部、石川県加賀

震度 4 程度 富山県東部、新潟県上越、岐阜県飛騨、福井県嶺北、長野県北部、新潟県中越

震度 3 から 4 程度 新潟県佐渡

長周期地震動階級 2 石川県能登、富山県西部、石川県加賀

長周期地震動階級 1 富山県東部、新潟県上越、福井県嶺北、長野県北部、新潟県中越、長野県中部、愛知県西部、鳥取県西部

※14 震度 5 強から 6 強程度 石川県能登

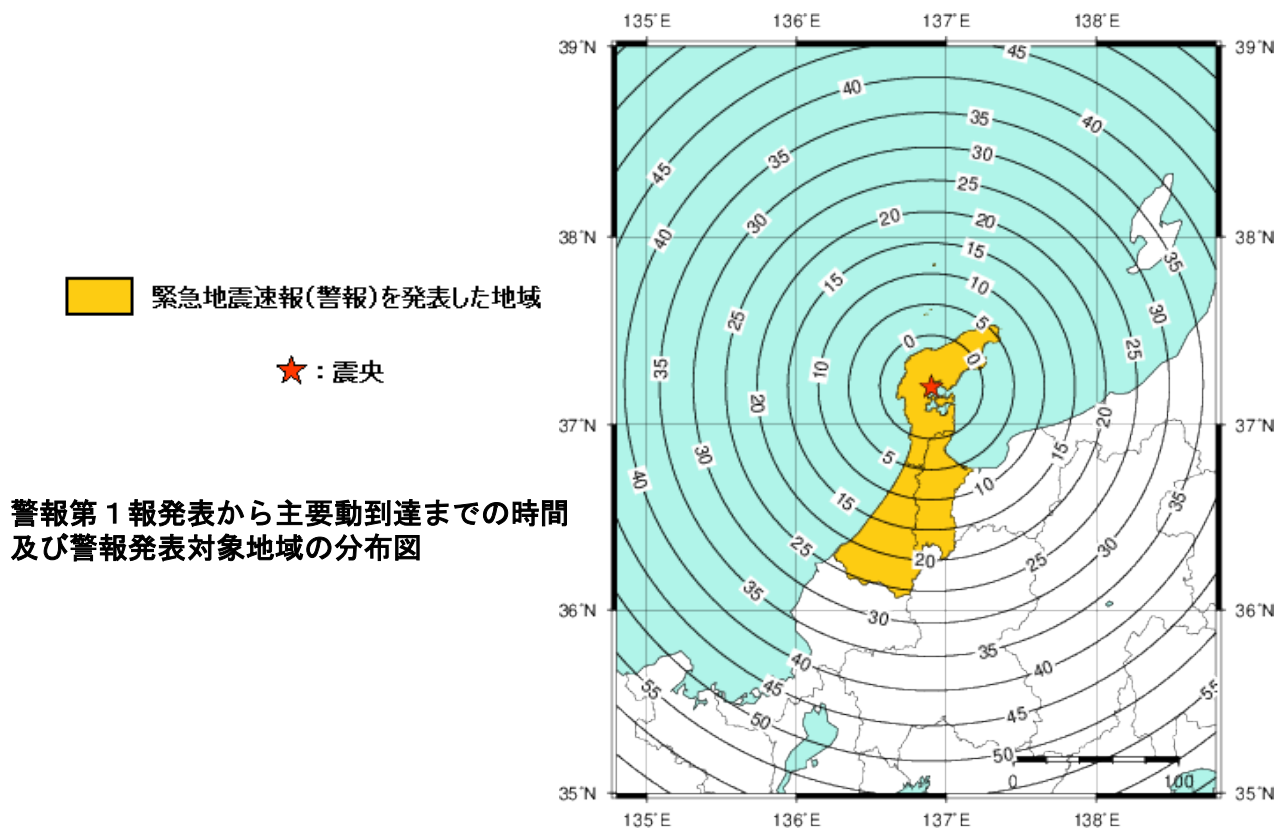
震度 4 から 5 弱程度 富山県西部

震度 4 程度 石川県加賀、富山県東部、新潟県上越、岐阜県飛騨、長野県北部

震度 3 から 4 程度 新潟県中越

長周期地震動階級 2 石川県能登

長周期地震動階級 1 富山県西部、石川県加賀、富山県東部、新潟県上越、福井県嶺北、長野県中部





(期間外) 令和6年01月01日16時56分 石川県能登地方の地震

発生した地震の概要 (速報値)

地震発生日時	震央地名	北緯	東経	深さ	M	最大震度
令和6年01月01日 16時56分	石川県能登地方	37.3	136.9	20km	5.7	5強

緊急地震速報の詳細

(緊急地震速報 (警報) は背景が灰色 [ 第2報 ] の時に発表)

提供時刻等		経過 時間	震源要素					予測震度 および 長周期地震動階級
地震波 検知時刻			震央地名	北緯	東経	深さ	M	
第1報	16時56分52.2秒	5.8	能登半島沖	37.1	136.7	10km	1.0	最大震度3程度以上
<b>第2報</b>	<b>16時56分59.0秒</b>	<b>6.8</b>	<b>能登半島沖</b>	<b>37.1</b>	<b>136.7</b>	<b>10km</b>	<b>1.0</b>	<b>※1</b>
第3報	16時56分59.3秒	7.1	石川県能登地方	37.2	136.8	10km	5.4	※2
第4報	16時56分59.8秒	7.6	石川県能登地方	37.2	136.8	10km	5.6	※3
第5報	16時57分00.9秒	8.7	石川県能登地方	37.2	136.7	20km	5.8	※4
第6報	16時57分02.2秒	10.0	石川県能登地方	37.2	136.7	10km	5.6	※3
第7報	16時57分05.8秒	13.6	石川県能登地方	37.3	136.9	10km	6.1	※5
第8報	16時57分09.3秒	17.1	石川県能登地方	37.2	136.8	10km	5.9	※6
第9報	16時57分10.5秒	18.3	石川県能登地方	37.3	136.8	10km	6.1	※5
第10報	16時57分11.0秒	18.8	石川県能登地方	37.3	136.9	10km	6.2	※7
第11報	16時57分15.0秒	22.8	能登半島沖	37.3	136.7	20km	6.2	※8
第12報	16時57分15.9秒	23.7	石川県能登地方	37.1	136.9	10km	5.8	※9
第13報	16時57分19.1秒	26.9	石川県能登地方	37.1	137.0	10km	5.9	※10
第14報	16時57分22.3秒	30.1	石川県能登地方	37.1	136.9	10km	5.8	※9
第15報	16時57分23.1秒	30.9	石川県能登地方	37.1	137.0	10km	5.9	※10
第16報	16時57分33.5秒	41.3	石川県能登地方	37.1	136.9	10km	5.8	※9
第17報	16時57分53.0秒	60.8	石川県能登地方	37.1	136.9	10km	5.8	※9
第18報	16時58分02.7秒	70.5	石川県能登地方	37.1	136.9	10km	5.8	※9

※1 震度5強程度以上 石川県能登

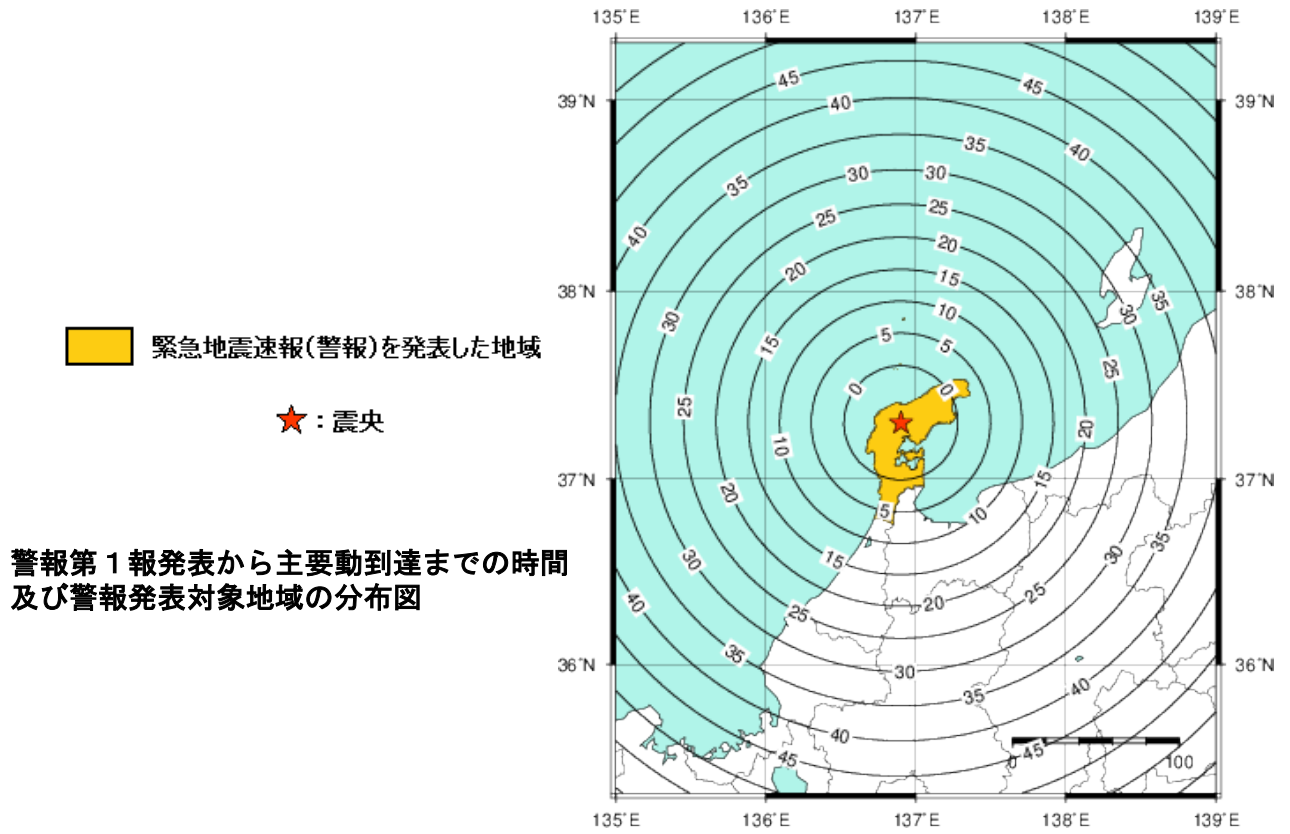
※2 震度5強程度 石川県能登

※3 震度5強程度 石川県能登

震度4程度 富山県西部、石川県加賀

長周期地震動階級1 石川県能登

- ※4 震度 5 強程度 石川県能登  
震度 4 程度 富山県西部、石川県加賀  
長周期地震動階級 1 石川県能登、石川県加賀
- ※5 震度 5 強から 6 弱程度 石川県能登  
震度 4 程度 富山県西部、石川県加賀、富山県東部  
長周期地震動階級 2 石川県能登  
長周期地震動階級 1 富山県西部、石川県加賀、長野県中部
- ※6 震度 5 弱から 5 強程度 石川県能登  
震度 4 程度 富山県西部、石川県加賀  
震度 3 から 4 程度 富山県東部  
長周期地震動階級 1 石川県能登、富山県西部、石川県加賀
- ※7 震度 5 強から 6 弱程度 石川県能登  
震度 4 程度 富山県西部、石川県加賀、富山県東部  
震度 3 から 4 程度 新潟県上越、長野県北部  
長周期地震動階級 2 石川県能登  
長周期地震動階級 1 富山県西部、石川県加賀、富山県東部、新潟県上越、長野県中部
- ※8 震度 5 弱から 5 強程度 石川県能登  
震度 4 程度 富山県西部、石川県加賀、富山県東部  
長周期地震動階級 2 石川県能登  
長周期地震動階級 1 富山県西部、石川県加賀、長野県中部
- ※9 震度 5 弱から 5 強程度 石川県能登  
震度 4 程度 富山県西部、石川県加賀、富山県東部  
長周期地震動階級 1 石川県能登、富山県西部、石川県加賀
- ※10 震度 5 弱から 5 強程度 石川県能登  
震度 4 程度 富山県西部、石川県加賀、富山県東部  
長周期地震動階級 2 石川県能登  
長周期地震動階級 1 富山県西部、石川県加賀、富山県東部、長野県中部



(期間外) 令和6年01月03日02時21分 石川県能登地方の地震

発生した地震の概要 (速報値)

地震発生日時	震央地名	北緯	東経	深さ	M	最大震度
令和6年01月03日 02時21分	石川県能登地方	37.5	137.3	10km	5.0	5強

緊急地震速報の詳細


(緊急地震速報 (警報) は背景が灰色 [ 第1報 ] の時に発表)


提供時刻等		経過 時間	震源要素					予測震度 および 長周期地震動階級
地震波 検知時刻			震央地名	北緯	東経	深さ	M	
第1報	02時21分51.7秒 <u>02時22分01.6秒</u>	<u>9.9</u>	<u>石川県能登地方</u>	<u>37.5</u>	<u>137.3</u>	<u>10km</u>	<u>4.9</u>	<u>※1</u>
第2報	02時22分01.7秒	10.0	石川県能登地方	37.5	137.3	10km	4.9	※1
第3報	02時22分02.5秒	10.8	石川県能登地方	37.5	137.3	10km	4.8	※2
第4報	02時22分03.2秒	11.5	石川県能登地方	37.5	137.3	10km	5.2	※3
第5報	02時22分05.0秒	13.3	石川県能登地方	37.5	137.3	10km	5.2	※3
第6報	02時22分06.7秒	15.0	石川県能登地方	37.5	137.3	10km	4.8	※2
第7報	02時22分09.2秒	17.5	石川県能登地方	37.5	137.3	10km	5.0	※3
第8報	02時22分19.2秒	27.5	石川県能登地方	37.5	137.3	10km	4.9	※1
第9報	02時22分21.8秒	30.1	石川県能登地方	37.5	137.3	10km	4.9	※1
第10報	02時22分41.0秒	49.3	石川県能登地方	37.5	137.3	10km	4.9	※1
第11報	02時22分49.8秒	58.1	石川県能登地方	37.5	137.3	10km	4.9	※1

※1 震度4から5弱程度 石川県能登

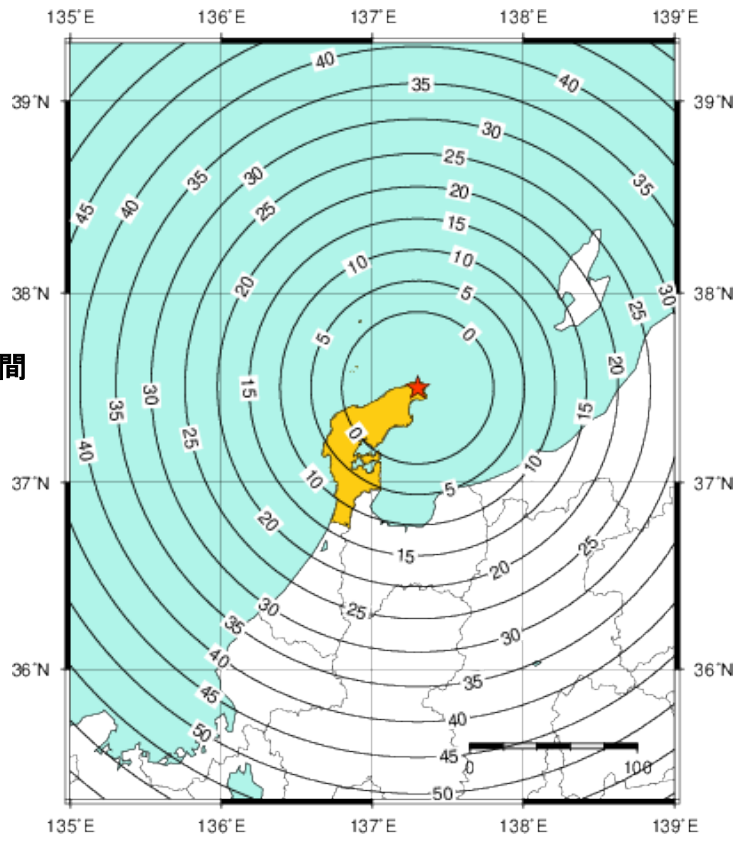
※2 震度4程度 石川県能登

※3 震度5弱程度 石川県能登

 緊急地震速報(警報)を発表した地域

 : 震央

警報第1報発表から主要動到達までの時間  
及び警報発表対象地域の分布図



(期間外) 令和6年01月03日10時54分 石川県能登地方の地震

発生した地震の概要 (速報値)

地震発生日時	震央地名	北緯	東経	深さ	M	最大震度
令和6年01月03日 10時54分	石川県能登地方	37.4	136.9	10km	5.5	5強

緊急地震速報の詳細

(緊急地震速報 (警報) は背景が灰色 [ 第1報 ] の時に発表)

提供時刻等		経過 時間	震源要素					予測震度 および 長周期地震動階級
地震波 検知時刻			震央地名	北緯	東経	深さ	M	
第1報	10時54分46.8秒	8.5	石川県能登地方	37.4	136.9	10km	1.0	※1
第2報	10時54分47.2秒	8.9	石川県能登地方	37.3	136.9	10km	5.0	※2
第3報	10時54分48.2秒	9.9	能登半島沖	37.4	136.8	10km	5.7	※3
第4報	10時54分48.4秒	10.1	能登半島沖	37.4	136.8	10km	5.7	※3
第5報	10時54分51.2秒	12.9	石川県能登地方	37.4	136.9	10km	5.6	※4
第6報	10時54分57.2秒	18.9	石川県能登地方	37.4	136.9	10km	5.8	※5
第7報	10時55分01.4秒	23.1	石川県能登地方	37.3	136.9	10km	5.8	※6
第8報	10時55分08.4秒	30.1	石川県能登地方	37.4	136.9	10km	5.8	※7
第9報	10時55分13.1秒	34.8	石川県能登地方	37.4	136.9	10km	5.8	※7
第10報	10時55分33.0秒	54.7	石川県能登地方	37.4	136.9	10km	5.8	※7
第11報	10時55分43.2秒	64.9	石川県能登地方	37.4	136.9	10km	5.8	※7
第12報	10時55分45.2秒	66.9	石川県能登地方	37.4	136.9	10km	5.8	※7

※1 震度5強程度以上 石川県能登

※2 震度5強程度 石川県能登

※3 震度5強程度 石川県能登

長周期地震動階級1 石川県能登

※4 震度5強程度 石川県能登

長周期地震動階級2 石川県能登

※5 震度5弱から5強程度 石川県能登

震度3から4程度 富山県西部

長周期地震動階級2 石川県能登

※6 震度5弱から5強程度 石川県能登

震度 4 程度 富山県西部、石川県加賀

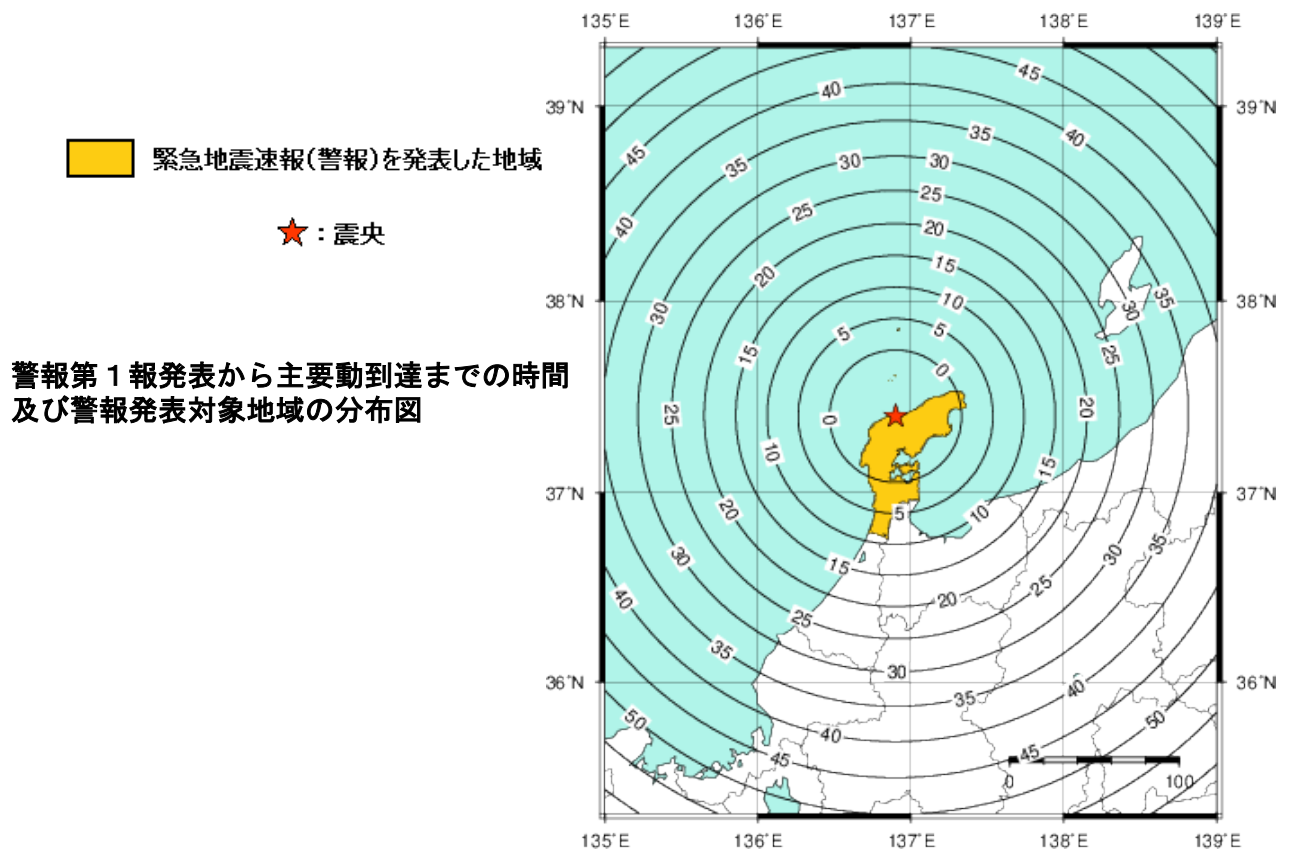
長周期地震動階級 2 石川県能登

※7 震度 5 弱から 5 強程度 石川県能登

震度 4 程度 石川県加賀

震度 3 から 4 程度 富山県西部

長周期地震動階級 2 石川県能登



(期間外) 令和6年01月06日05時26分 石川県能登地方の地震

発生した地震の概要 (速報値)

地震発生日時	震央地名	北緯	東経	深さ	M	最大震度
令和6年01月06日 05時26分	石川県能登地方	37.2	136.8	10km	5.3	5強

緊急地震速報の詳細

(緊急地震速報 (警報) は背景が灰色 [ 第2報 ] の時に発表)

提供時刻等		経過 時間	震源要素					予測震度 および 長周期地震動階級
地震波 検知時刻			震央地名	北緯	東経	深さ	M	
第1報	05時27分01.1秒	5.6	石川県能登地方	37.4	136.9	10km	1.0	※1
<b>第2報</b>	<b>05時27分01.3秒</b>	<b>5.8</b>	<b>石川県能登地方</b>	<b>37.3</b>	<b>136.8</b>	<b>10km</b>	<b>5.4</b>	<b>※2</b>
第3報	05時27分01.9秒	6.4	石川県能登地方	37.2	136.9	10km	5.2	※3
第4報	05時27分02.3秒	6.8	石川県能登地方	37.2	136.9	10km	4.5	※4
第5報	05時27分02.6秒	7.1	石川県能登地方	37.2	136.9	10km	4.5	※5
第6報	05時27分02.8秒	7.3	石川県能登地方	37.2	136.9	10km	4.9	※5
第7報	05時27分03.1秒	7.6	石川県能登地方	37.2	136.9	10km	4.9	※6
第8報	05時27分03.4秒	7.9	石川県能登地方	37.3	136.8	10km	5.4	※7
第9報	05時27分04.1秒	8.6	石川県能登地方	37.3	136.8	10km	5.4	※8
第10報	05時27分05.6秒	10.1	石川県能登地方	37.3	136.8	10km	5.4	※8
第11報	05時27分06.8秒	11.3	石川県能登地方	37.3	136.8	10km	5.6	※9
第12報	05時27分07.2秒	11.7	石川県能登地方	37.2	136.8	10km	5.4	※10
第13報	05時27分12.0秒	16.5	石川県能登地方	37.2	136.8	10km	5.5	※8
第14報	05時27分22.2秒	26.7	石川県能登地方	37.2	136.9	10km	5.5	※11
第15報	05時27分22.5秒	27.0	石川県能登地方	37.2	136.8	10km	5.5	※8
第16報	05時27分23.6秒	28.1	石川県能登地方	37.2	136.9	10km	5.5	※11
第17報	05時27分24.7秒	29.2	石川県能登地方	37.2	136.8	20km	5.5	※12
第18報	05時27分25.2秒	29.7	石川県能登地方	37.2	136.9	10km	5.5	※11
第19報	05時27分25.7秒	30.2	石川県能登地方	37.2	136.9	10km	5.5	※11
第20報	05時27分26.1秒	30.6	石川県能登地方	37.2	136.9	10km	5.5	※11
第21報	05時27分26.4秒	30.9	石川県能登地方	37.2	136.8	20km	5.5	※12
第22報	05時27分31.2秒	35.7	石川県能登地方	37.2	136.9	10km	5.5	※11
第23報	05時27分31.6秒	36.1	石川県能登地方	37.2	136.8	20km	5.5	※12



第24報	05時27分34.5秒	39.0	石川県能登地方	37.2	136.8	10km	5.5	※8
第25報	05時27分37.6秒	42.1	石川県能登地方	37.2	136.9	10km	5.5	※11
第26報	05時27分38.0秒	42.5	石川県能登地方	37.2	136.8	10km	5.5	※8
第27報	05時27分42.4秒	46.9	石川県能登地方	37.2	136.9	10km	5.5	※11
第28報	05時27分42.7秒	47.2	石川県能登地方	37.3	136.8	10km	5.5	※8
第29報	05時27分44.7秒	49.2	石川県能登地方	37.2	136.9	10km	5.5	※11
第30報	05時27分49.8秒	54.3	石川県能登地方	37.2	136.8	10km	5.5	※8
第31報	05時27分51.9秒	56.4	石川県能登地方	37.2	136.9	10km	5.5	※11
第32報	05時27分56.9秒	61.4	石川県能登地方	37.2	136.8	20km	5.5	※12
第33報	05時27分57.5秒	62.0	石川県能登地方	37.2	136.8	20km	5.5	※12

- ※1 震度4程度以上 石川県能登
- ※2 震度5弱程度 石川県能登
- 長周期地震動階級1 石川県能登
- ※3 震度4から5弱程度 石川県能登
- ※4 震度4程度 石川県能登
- ※5 震度4程度 石川県能登、富山県西部
- ※6 震度5弱程度 石川県能登
- 震度4程度 富山県西部
- ※7 震度5弱程度 石川県能登
- 震度4程度 富山県西部
- 長周期地震動階級1 石川県能登
- ※8 震度5弱程度 石川県能登
- 震度4程度 富山県西部、石川県加賀
- 長周期地震動階級1 石川県能登
- ※9 震度5弱から5強程度 石川県能登
- 震度4程度 石川県加賀
- 震度3から4程度 富山県西部
- 長周期地震動階級1 石川県能登
- ※10 震度4から5弱程度 石川県能登
- 震度4程度 石川県加賀、富山県西部
- ※11 震度5弱から5強程度 石川県能登
- 震度4程度 富山県西部、石川県加賀
- 長周期地震動階級1 石川県能登
- ※12 震度5弱程度 石川県能登
- 震度4程度 富山県西部

震度 3 から 4 程度 石川県加賀

