

「令和6年能登半島地震」について(第4報)

令和6年能登半島地震について、地震や津波に関する概要や留意事項を別添のとおりお知らせいたします。

本件に関する問い合わせ先

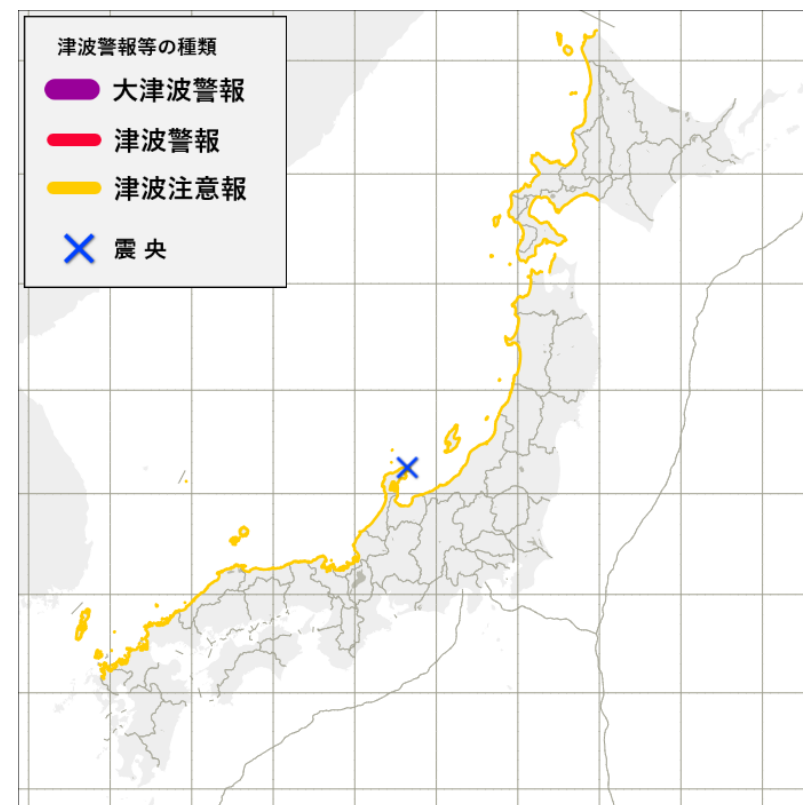
地震火山部 地震津波監視課
電話 03-3434-9041

津波注意報を発表

津波注意報 北海道～九州の日本海沿岸

引き続き津波を観測中！
海岸に近づかない！

1月2日01時15分発表



最新の情報は、以下のページでご確認ください。

津波警報等の発表状況:<https://www.jma.go.jp/bosai/map.html#contents=tsunami>

震度7を観測

震度7 石川県

(揺れの強かった地域)

家の倒壊や土砂災害の危険

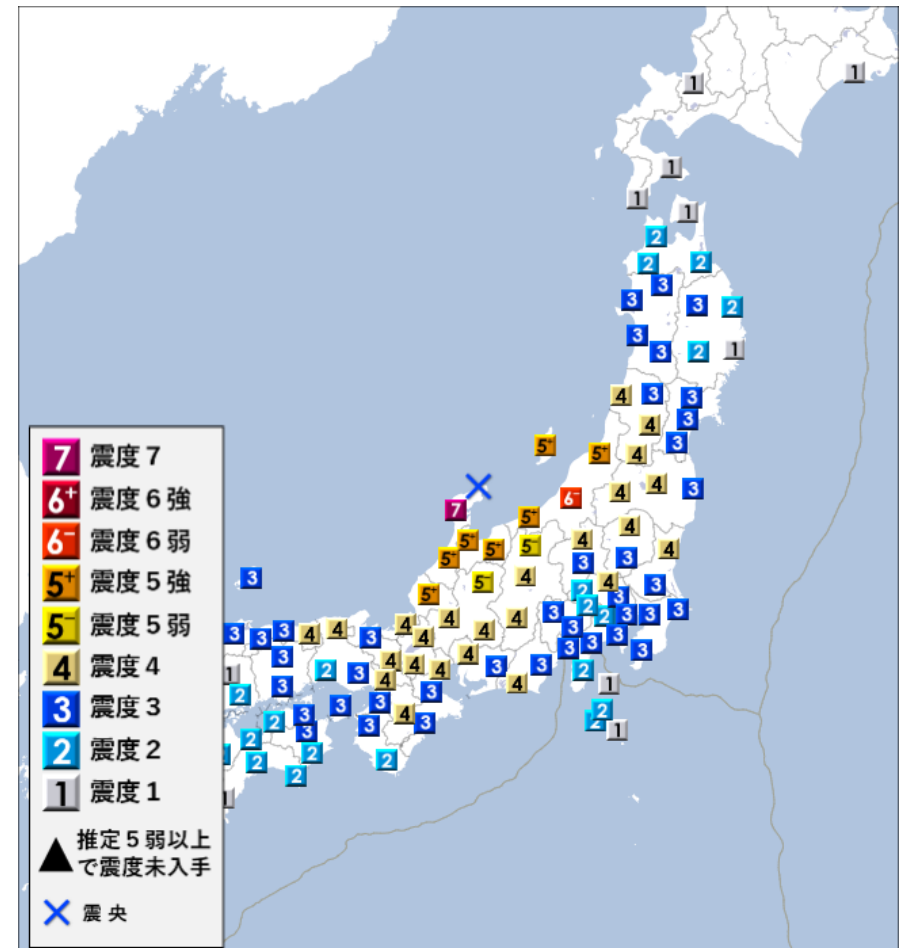
今後の地震や雨に十分注意

危険な場所に入らない！

※1週間程度(特に今後2~3日の間)

最大震度7程度の地震に注意

1月1日16時24分発表

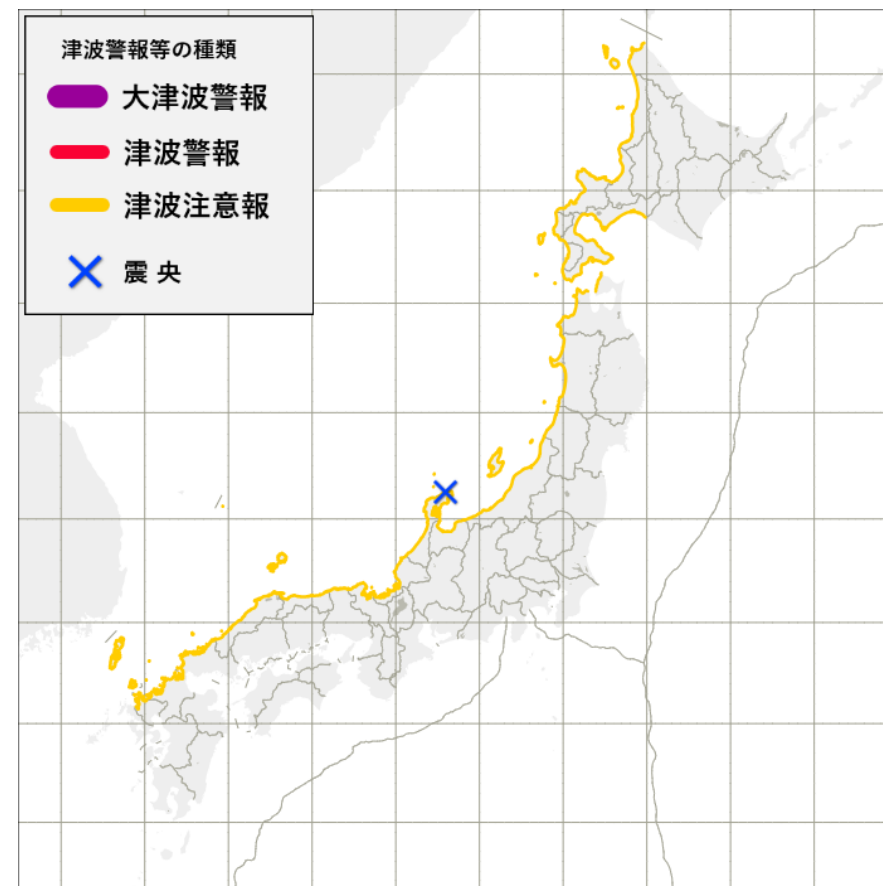


津波警報等の発表状況

津波注意報

北海道太平洋沿岸西部 北海道日本海沿岸北部
北海道日本海沿岸南部 青森県日本海沿岸 秋田県
山形県 新潟県上中下越 佐渡 富山県
石川県能登 石川県加賀 福井県 京都府
兵庫県北部 鳥取県 島根県出雲・石見 隠岐
山口県日本海沿岸 福岡県日本海沿岸 佐賀県北部
壱岐・対馬

1月2日01時15分発表



最新の情報は、以下のページでご確認ください。

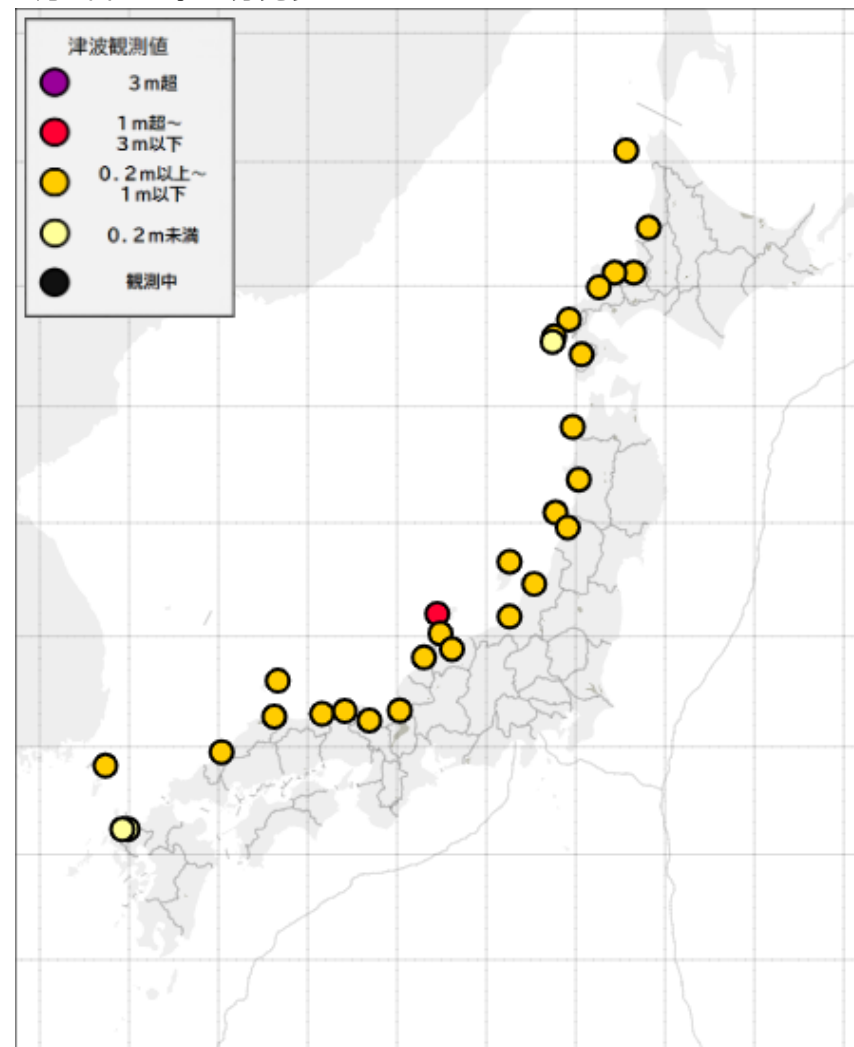
津波警報等の発表状況:<https://www.jma.go.jp/bosai/map.html#contents=tsunami>

津波の観測状況

【主な観測点の観測値】

観測点名	該当予報区名	第一波 到達時刻	これまでの 最大波	高さ
輪島港	石川県能登	1日16:10	1日16:21	1.2m以上
金沢	石川県加賀	--	1日19:09	0.9m
酒田	山形県	1日17:12	1日19:08	0.8m
富山	富山県	1日16:13	1日16:35	0.8m
瀬棚港	北海道日本海沿岸南部	1日17:54	1日18:26	0.6m
境港市境	鳥取県	1日18:14	1日22:30	0.6m
岩内港	北海道日本海沿岸南部	1日17:18	2日00:26	0.5m
奥尻島奥尻港	北海道日本海沿岸南部	--	1日18:07	0.5m
七尾港	石川県能登	1日16:37	1日18:59	0.5m
敦賀港	福井県	1日17:33	1日20:28	0.5m
飛島	山形県	1日16:57	1日17:52	0.4m
柏崎市鯨波	新潟県上中下越	1日16:31	1日16:36	0.4m
舞鶴	京都府	--	2日00:43	0.4m
豊岡市津居山	兵庫県北部	--	1日19:20	0.4m

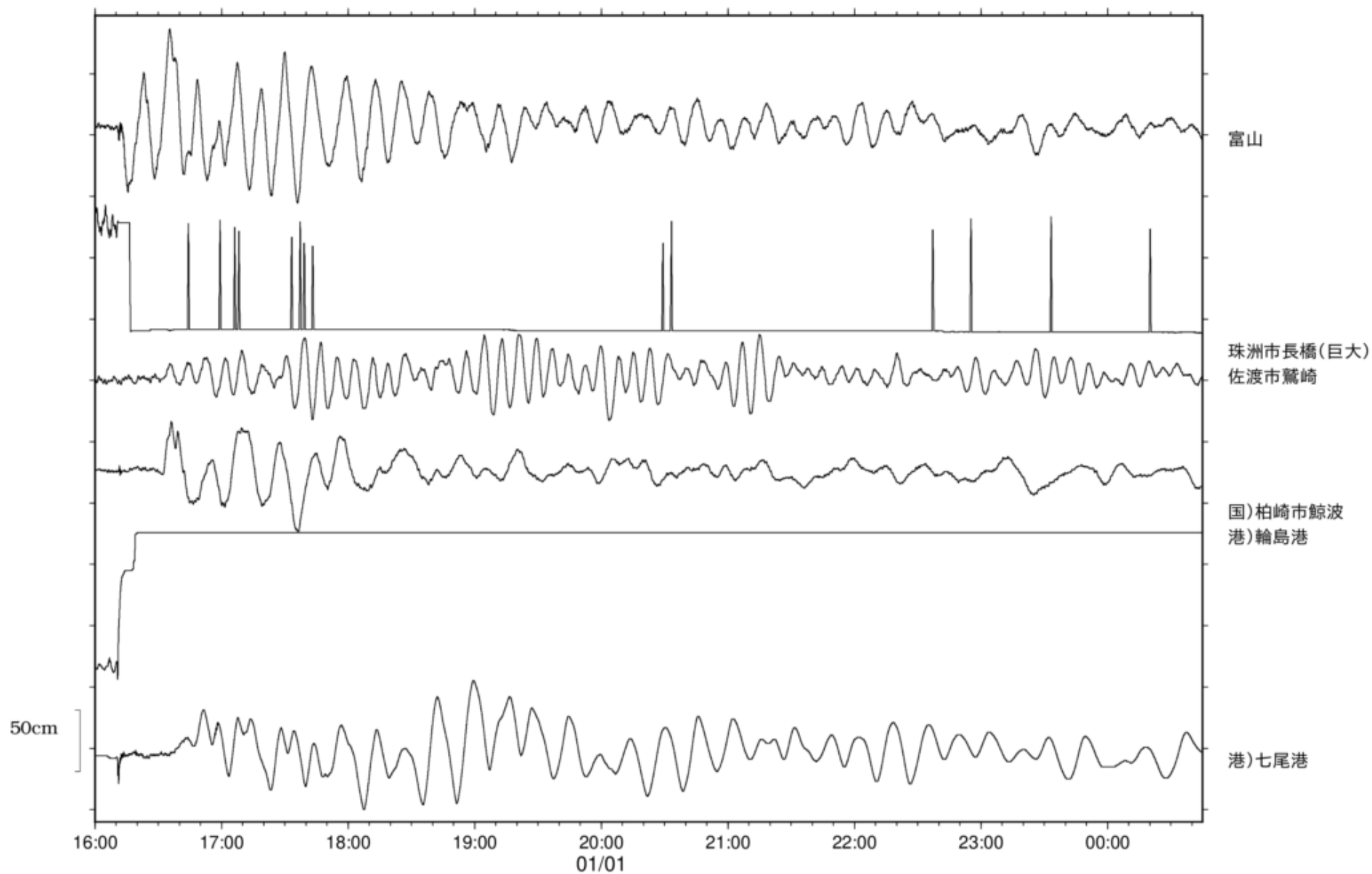
1月2日00時51分発表



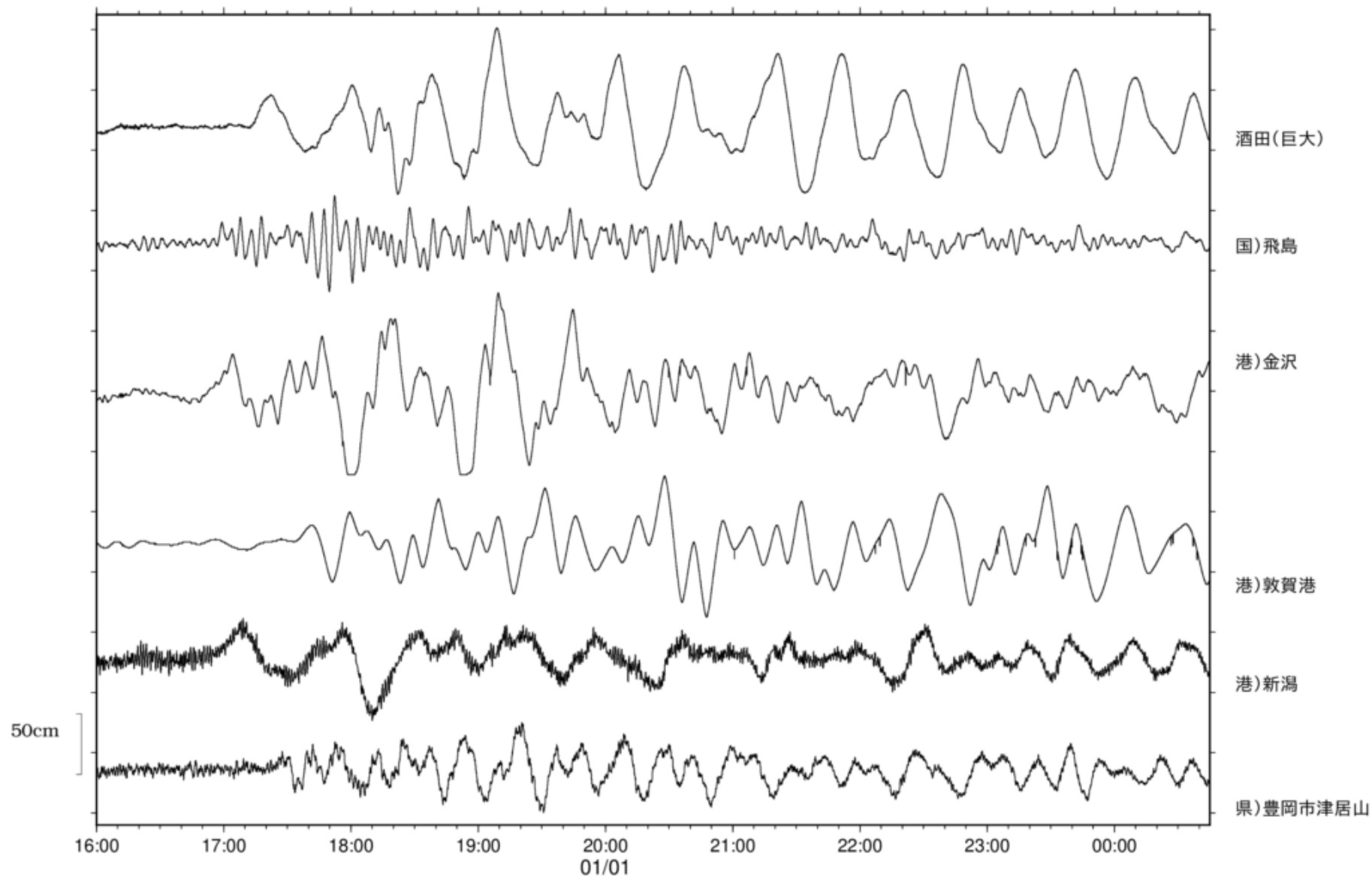
最新の情報は、以下のページでご確認ください。

津波の観測状況：<https://www.jma.go.jp/bosai/map.html#elem=info&contents=tsunami>

津波波形図



津波波形図



地震の概要

検知時刻 (最初に地震を検知した時刻)	1月1日16時10分
発生時刻 (地震が発生した時刻)	1月1日16時10分
マグニチュード	7.6(暫定値)
発生場所	石川県能登地方(輪島の東北東30km付近) 深さ 16km(暫定値;速報値 ごく浅いから更新)
発震機構	北西—南東方向に圧力軸を持つ逆断層型(速報)
震度	【最大震度7】石川県の志賀町(しかまち)で震度7を観測したほか、北海道から九州地方にかけて震度6強~1を観測
地震活動の状況 2日01時00分現在	1日16時以降、震度1以上を観測した地震が93回発生(震度7:1回 震度5強:3回 震度5弱:5回 震度4:17回 震度3:39回 震度2:28回)
長周期地震動の観測状況	石川県能登で長周期地震動階級4を観測

防災上の留意事項と今後の見通し

(防災上の留意事項)

引き続き津波を観測しており、海の中や海岸付近は危険です。潮の流れが速い状態が続きますので、注意報が解除されるまで海に入ったり海岸に近づいたりしないようにしてください。

揺れの強かった地域では、家屋の倒壊や土砂災害などの危険性が高まっていますので、今後の地震活動や降雨の状況に十分注意し、やむを得ない事情が無い限り危険な場所に立ち入らないなど身の安全を図るよう心がけてください。

(今後の地震活動の見通し)

過去の事例では、大地震発生後に同程度の地震が発生した割合は1～2割あることから、揺れの強かった地域では、地震発生から1週間程度、最大震度7程度の地震に注意してください。特に今後2～3日程度は、規模の大きな地震が発生することが多くあります。また、この地域では、3年以上地震活動が続いており、当面、継続すると考えられますので、引き続き注意してください。なお、今回の地震の揺れは従来より広範囲に広がっています。

発表した情報などについて

- 津波警報等の発表状況

<https://www.jma.go.jp/bosai/map.html#contents=tsunami>

- 津波の観測状況

<https://www.jma.go.jp/bosai/map.html#elem=info&contents=tsunami>

- 潮位観測情報

<https://www.jma.go.jp/bosai/map.html#contents=tidelevel>

- 地震情報

https://www.jma.go.jp/bosai/map.html#contents=earthquake_map

- 推計震度分布図

https://www.jma.go.jp/bosai/map.html#contents=estimated_intensity_map

- 長周期地震動に関する観測情報

<https://www.jma.go.jp/bosai/map.html#contents=ltpgm>

- 緊急地震速報の発表状況

https://www.data.jma.go.jp/eew/data/nc/pub_hist/index.html

- 発震機構解

<https://www.data.jma.go.jp/eew/data/mech/top.html>

- 震央分布

<https://www.jma.go.jp/bosai/map.html#contents=hypo>

- 地震から身を守るために

https://www.data.jma.go.jp/eqev/data/jishin_bosai/index.html

- 津波から身を守るために

https://www.data.jma.go.jp/eqev/data/tsunami_bosai/index.html

- 気象庁防災情報X(旧Twitter)

https://twitter.com/JMA_bousai

