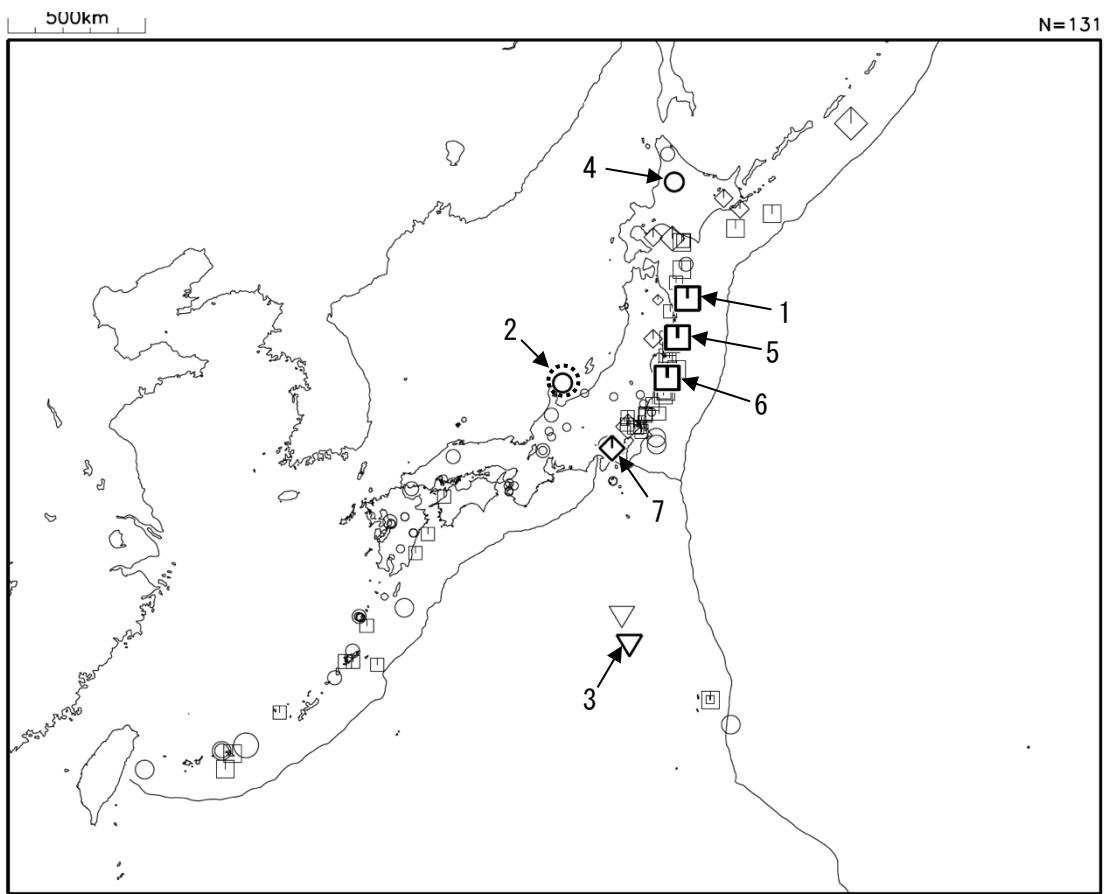


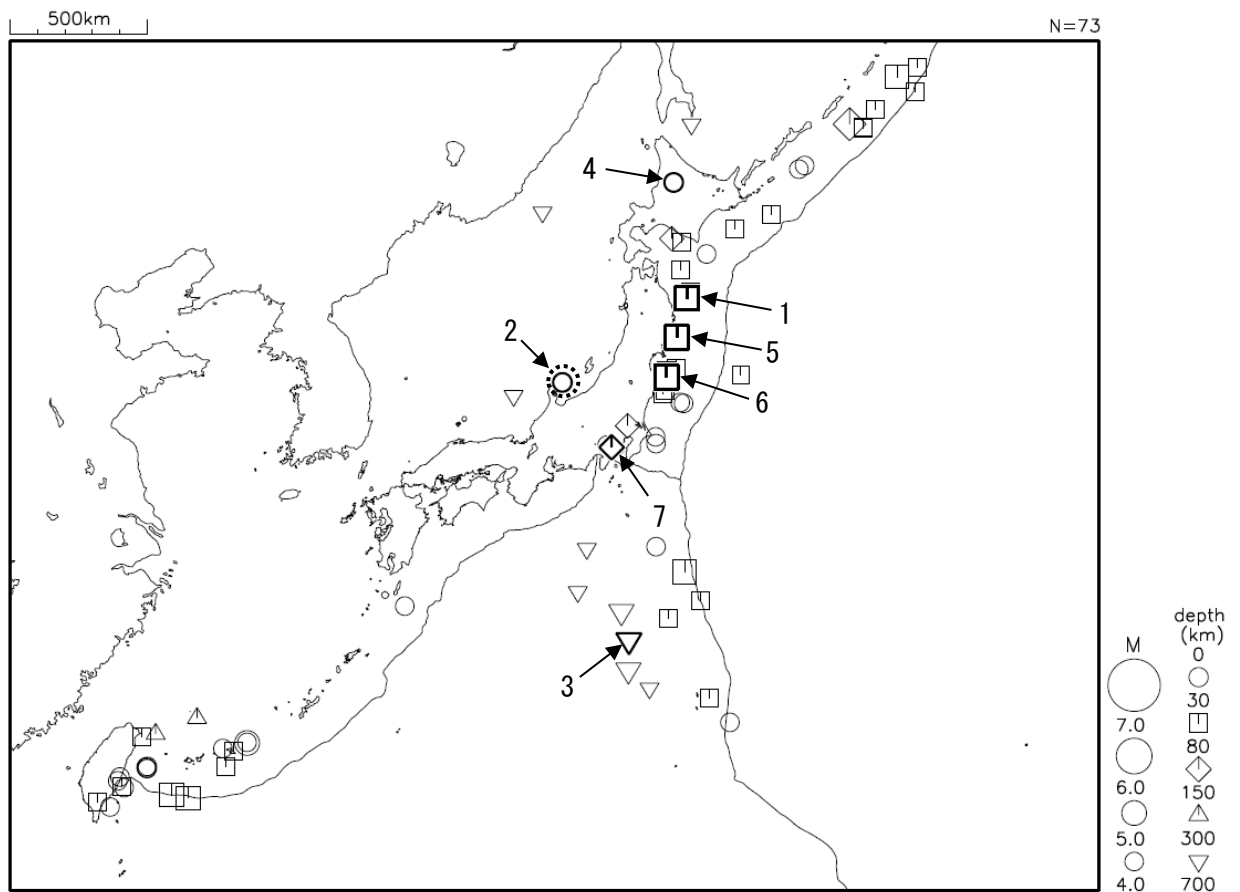
令和5年1月の主な地震活動<sup>注1)</sup>

番号	月 日	時 分	震央地名	深さ (km)	M	Mw	最大 震度	備考/コメント
1	1月3日	16時08分	岩手県沖	37	5.1	5.1	3	太平洋プレートと陸のプレートの境界で発生した地震
2	1月6日	13時44分	石川県能登地方	13	4.5	4.4	4	<b>緊急地震速報(警報)を発表</b> 2020年12月から続く石川県能登地方の地震活動の中で発生した地震 2023年1月中に震度1以上を観測する地震が12回(震度4:1回、震度3:1回、震度2:3回、震度1:7回)発生した(能登半島沖で発生した地震を含む) このうち最大規模の地震は、6日13時44分に発生したM4.5の地震(最大震度4)地殻内で発生した地震
3	1月16日	13時49分	小笠原諸島西方沖	422	5.9	6.4	3	太平洋プレート内部で発生した地震
4	1月17日	16時37分	上川地方北部	ごく浅い	4.5	-	3	地殻内で発生した地震
5	1月20日	14時48分	宮城県沖	46	5.0	4.9	3	太平洋プレートと陸のプレートの境界で発生した地震
6	1月25日	10時00分	福島県沖	55	5.1	4.9	4	太平洋プレート内部で発生した地震
7	1月29日	21時19分	神奈川県西部	144	4.9	4.9	3	太平洋プレート内部で発生した地震

注1) 「主な地震活動」とは、①震度4以上の地震、②M6.0以上の地震、③陸域でM4.5以上かつ震度3以上の地震、④海域でM5.0以上かつ震度3以上の地震、⑤前に取り上げた地震活動で活動が継続しているもの、⑥その他、注目すべき活動。なお、掲載した震源要素については、後日修正されることがある。



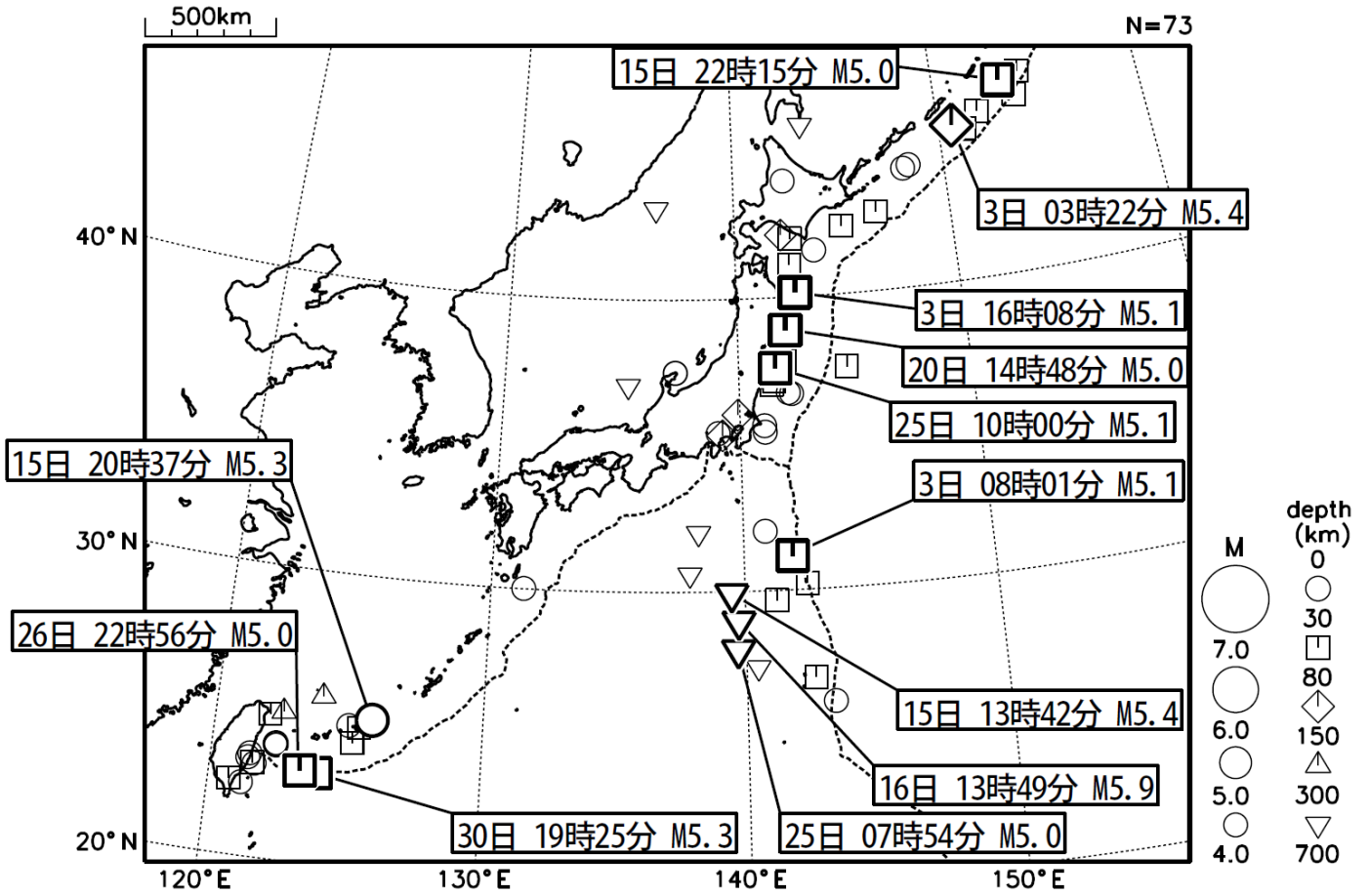
令和5年1月に震度1以上を観測した地震（図中の番号は、表の番号に対応）



令和5年1月に発生したM4.0以上の地震（図中の番号は、表の番号に対応）

# 2023年1月の全国の地震活動 (マグニチュード4.0以上)

2023 01 01 00:00 -- 2023 01 31 24:00



・特に目立った地震活動はなかった。

[図中に日時分、マグニチュードを付した地震はM5.0以上の地震、またはM4.0以上で最大震度5弱以上を観測した地震である。また、上に表記した地震はM6.0以上、またはM4.0以上で最大震度5弱以上を観測した地震である。]

気象庁・文部科学省（気象庁作成資料には、防災科学技術研究所や大学等関係機関のデータも使われています）