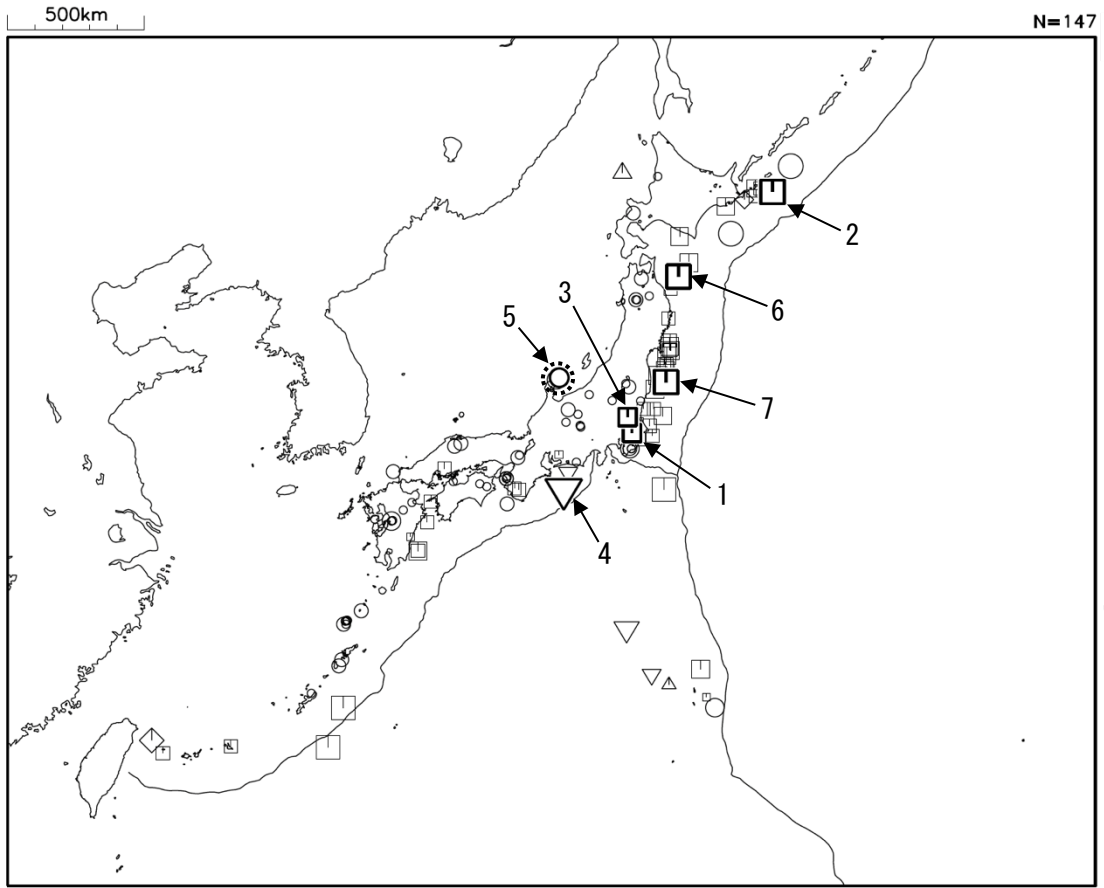


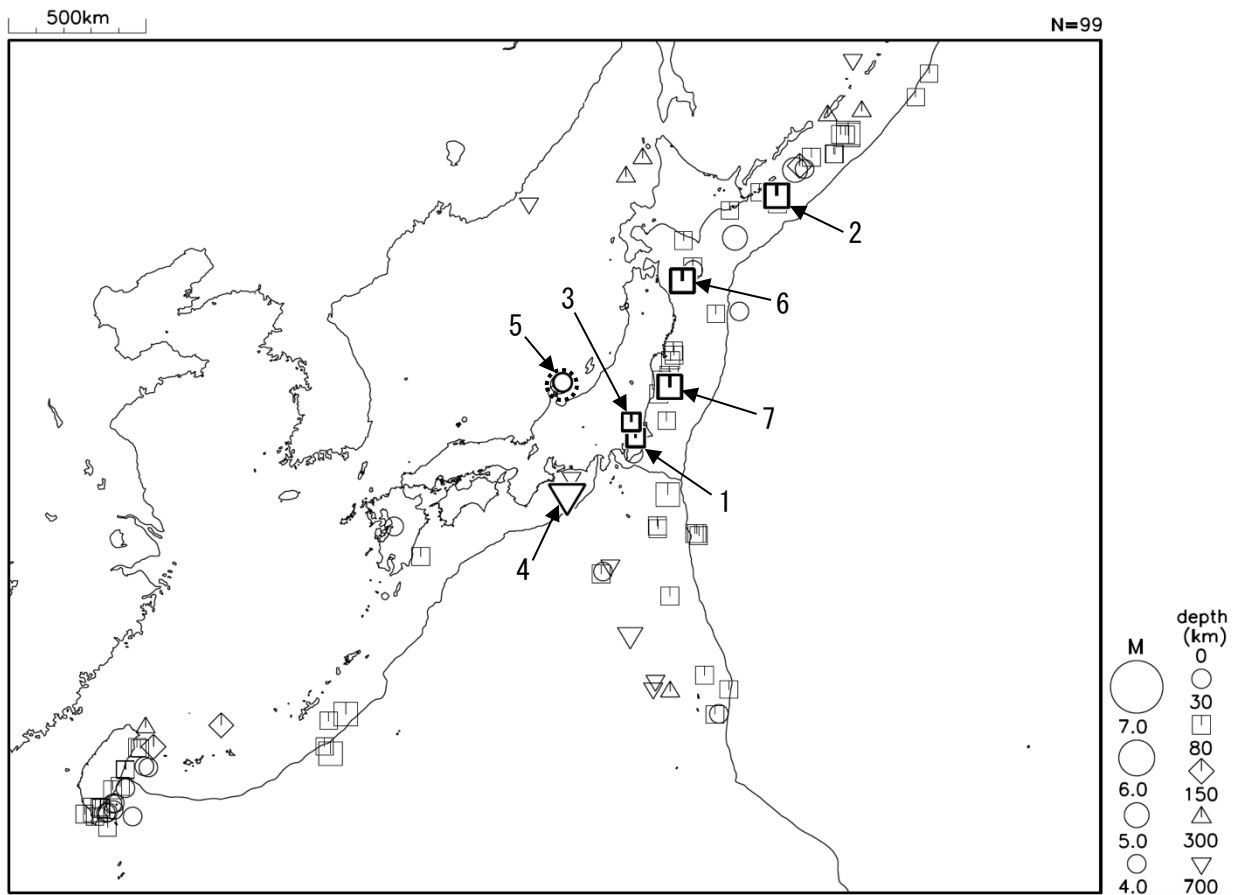
令和 4 年11月の主な地震活動^{注 1)}

番号	月 日	時 分	震央地名	深さ (km)	M	Mw	最大 震度	備考/コメント
1	11月3日	19時04分	千葉県北西部	68	4.9	4.9	3	太平洋プレートとフィリピン海プレートの境界で発生した地震
2	11月6日	13時23分	北海道東方沖	52	5.4	5.3	3	
3	11月9日	17時40分	茨城県南部	51	4.9	4.8	5強	フィリピン海プレートと陸のプレートの境界で発生した地震 被害：負傷者 1 人（11月16日17時00分現在、総務省消防庁による）
4	11月14日	17時08分	三重県南東沖	362	6.4	6.1	4	太平洋プレート内部で発生した地震
5	11月14日	22時27分	石川県能登地方	12	4.2	-	4	緊急地震速報（警報）を発表 2020年12月から続く石川県能登地方の地震活動の中で発生した地震 11月中に震度 1 以上を観測する地震が25回（震度 4：1回、震度 3：3回、震度 2：3回、震度 1：18回）発生した（富山湾及び能登半島沖で発生した地震を含む） このうち最大規模の地震は、30日17時07分に発生したM4.4の地震（最大震度 3） 地殻内で発生した地震
6	11月17日	09時28分	青森県東方沖	64	5.0	4.9	3	太平洋プレート内部で発生した地震
7	11月30日	12時45分	福島県沖	42	5.1	-	3	太平洋プレートと陸のプレートの境界で発生した地震
8			沖縄本島北西沖の地震活動				-	2022年 1 月30日から久米島の北西約50kmで続いていた地震活動 11月は活動が低調であった 陸のプレート内で発生した地震

注 1) 「主な地震活動」とは、①震度 4 以上の地震、②M6.0以上の地震、③陸域でM4.5以上かつ震度 3 以上の地震、④海域でM5.0以上かつ震度 3 以上の地震、⑤前に取り上げた地震活動で活動が継続しているもの、⑥その他、注目すべき活動。なお、掲載した震源要素については、後日修正されることがある。



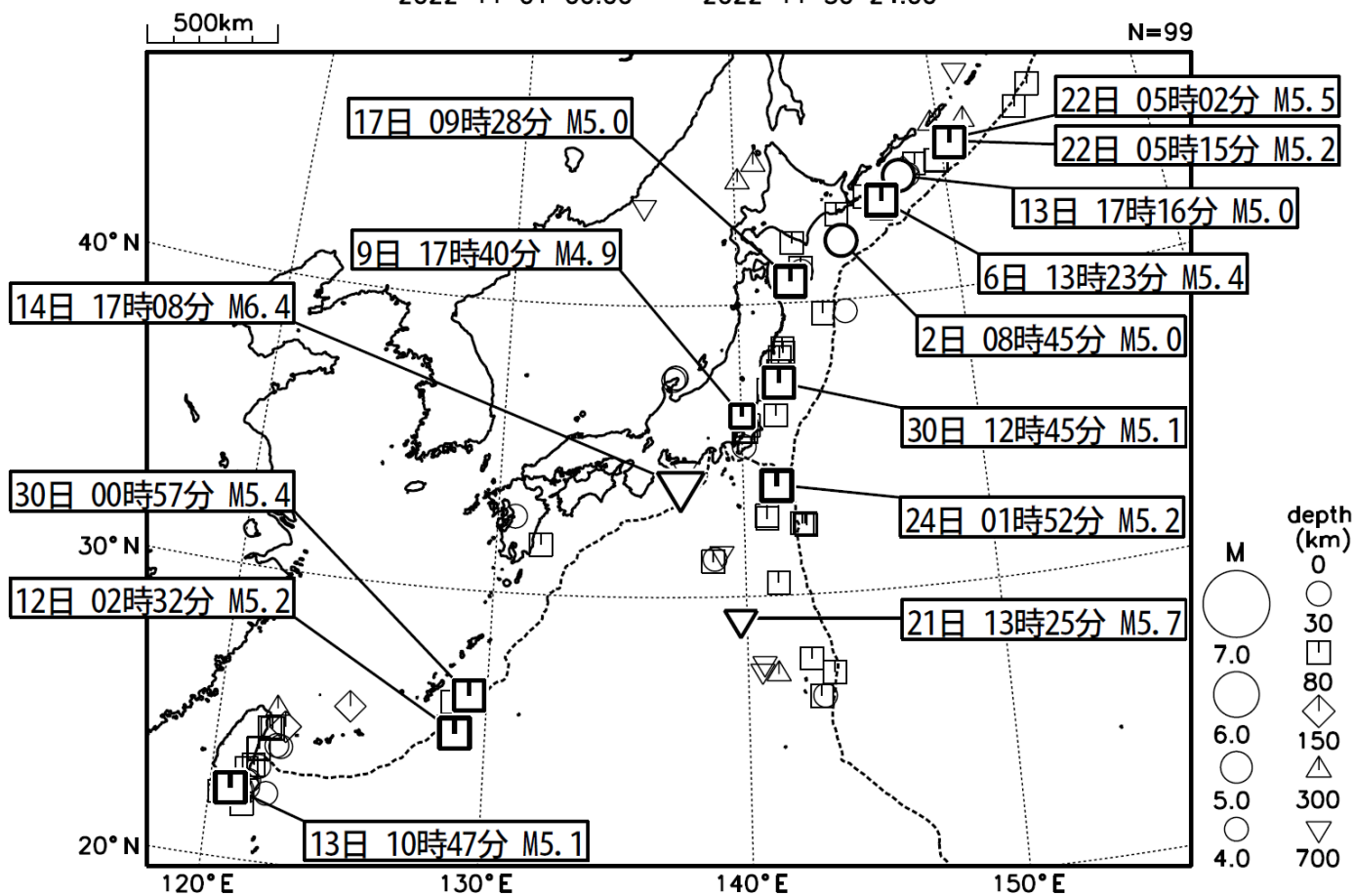
令和4年11月に震度1以上を観測した地震（図中の番号は、表の番号に対応）



令和4年11月に発生したM4.0以上の地震（図中の番号は、表の番号に対応）

2022年11月の全国の地震活動 (マグニチュード4.0以上)

2022 11 01 00:00 -- 2022 11 30 24:00



- ・ 11月9日に茨城県南部でM4.9の地震（最大震度5強）が発生した。
- ・ 11月14日に三重県南東沖でM6.4の地震（最大震度4）が発生した。

[図中に日時分、マグニチュードを付した地震はM5.0以上の地震、またはM4.0以上で最大震度5弱以上を観測した地震である。また、上に表記した地震はM6.0以上、またはM4.0以上で最大震度5弱以上を観測した地震である。]