

## 石川県能登地方の地震活動について

－引き続き活発な地震活動に注意－

石川県能登地方では、1年以上、活発な地震活動が続いています。

このような中、6月19日に最大震度6弱を観測する地震が発生し、その後20日に最大震度5強を観測する地震が発生するなど地震活動がさらに活発になっていましたが、時間の経過とともに、6月19日の地震の発生以前の状況に戻りつつあります。

依然としてこの地域での地震活動は活発であり、この状況は当面継続すると考えられますので、改めて家具の固定、重量物の落下・転倒防止を行うなど、引き続き強い揺れを伴う地震への注意をお願いします。

### ○地震活動の状況

石川県能登地方では、2020年12月から地震活動が活発になっております。

2020年12月1日から2022年6月27日08時00分までに震度1以上を観測した地震が180回（震度6弱：1回、震度5強：1回、震度5弱：1回、震度4：6回、震度3：21回、震度2：46回、震度1：104回）発生しています。

また、6月19日の最大震度6弱を観測する地震の発生以降は、震度1以上を観測した地震が32回（震度6弱：1回、震度5強：1回、震度4：1回、震度3：2回、震度2：5回、震度1：22回）発生しています。

### ○最近の石川県能登地方の最大震度5弱以上の地震の概要

#### 6月19日15時08分の地震（最大震度6弱）

発生時刻：6月19日15時08分

マグニチュード：5.4（暫定値）

場所及び深さ：石川県能登地方 深さ13km（暫定値）

最大震度：石川県珠洲市（すずし）で最大震度6弱を観測

#### 6月20日10時31分の地震（最大震度5強）

発生時刻：6月20日10時31分

マグニチュード：5.0（暫定値）

場所及び深さ：石川県能登地方 深さ14km（暫定値）

最大震度：石川県珠洲市（すずし）で最大震度5強を観測

本件に関する問合せ先：

（全般について）

地震火山部 地震津波監視課 地震津波防災推進室 今村

電話 03-6758-3900（内線 5152）

（地震活動について）

地震火山部 地震火山技術・調査課 大規模地震調査室 岩切

電話 03-6758-3900（内線 5267）

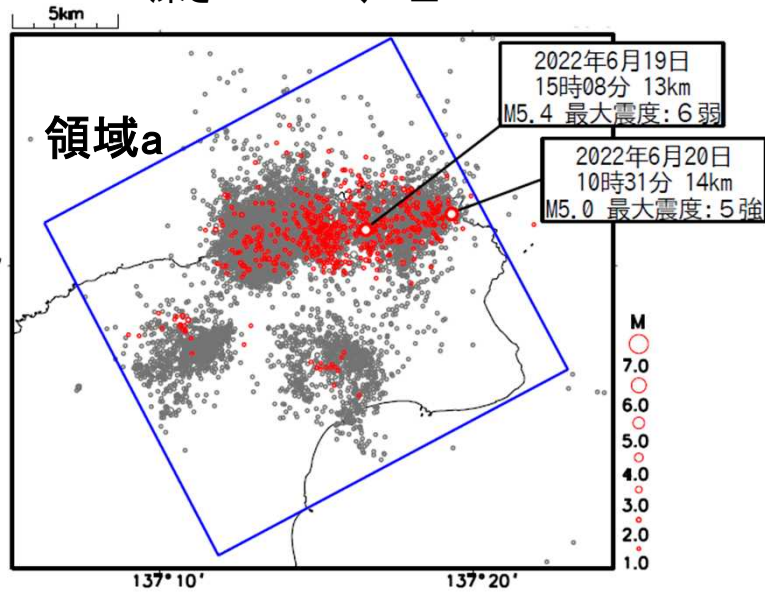


# 石川県能登地方の地震活動の状況 (6月27日08時現在)

期間 2020年7月1日00時00分  
～2022年6月27日08時00分、  
深さ0～25km、M $\geq$ 1.0

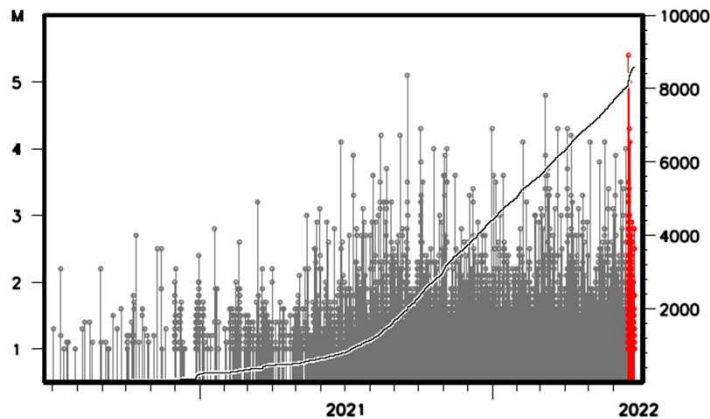
## 震央分布図

2022年6月19日15時08分<sup>37°30'</sup>  
(M5.4の地震発生)以降の  
地震を赤丸で示す。丸の  
大きさはマグニチュードの  
大きさを表す。

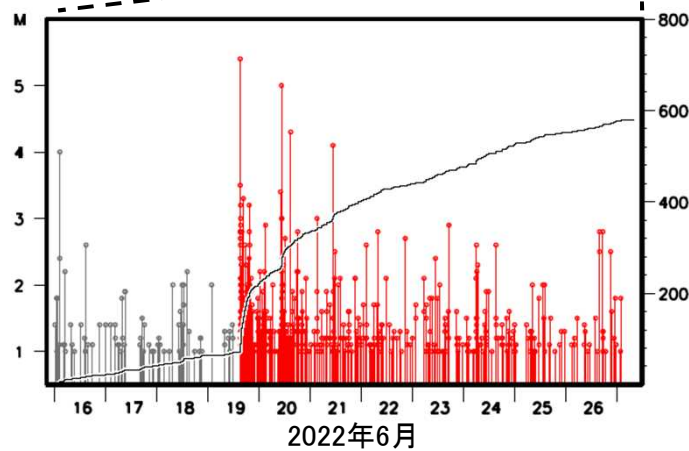


## 領域a内の 地震活動経過及び 回数積算図

横軸は時間、縦軸は左が  
マグニチュード、右が地震  
の積算回数。折れ線は地  
震の回数を足し上げたもの  
を示す。



(期間 2022年6月16日00時00分  
～6月27日08時00分)



### <資料の利用上の留意点>

- ・表示している震源は、速報値を含みます。速報値の震源には、発破等の地震以外のものや、震源決定時の計算誤差の大きなものが表示されることがあります。
- ・個々の震源の位置や規模ではなく、震源の分布具合や活動の盛衰に着目して地震活動の把握にご利用ください。