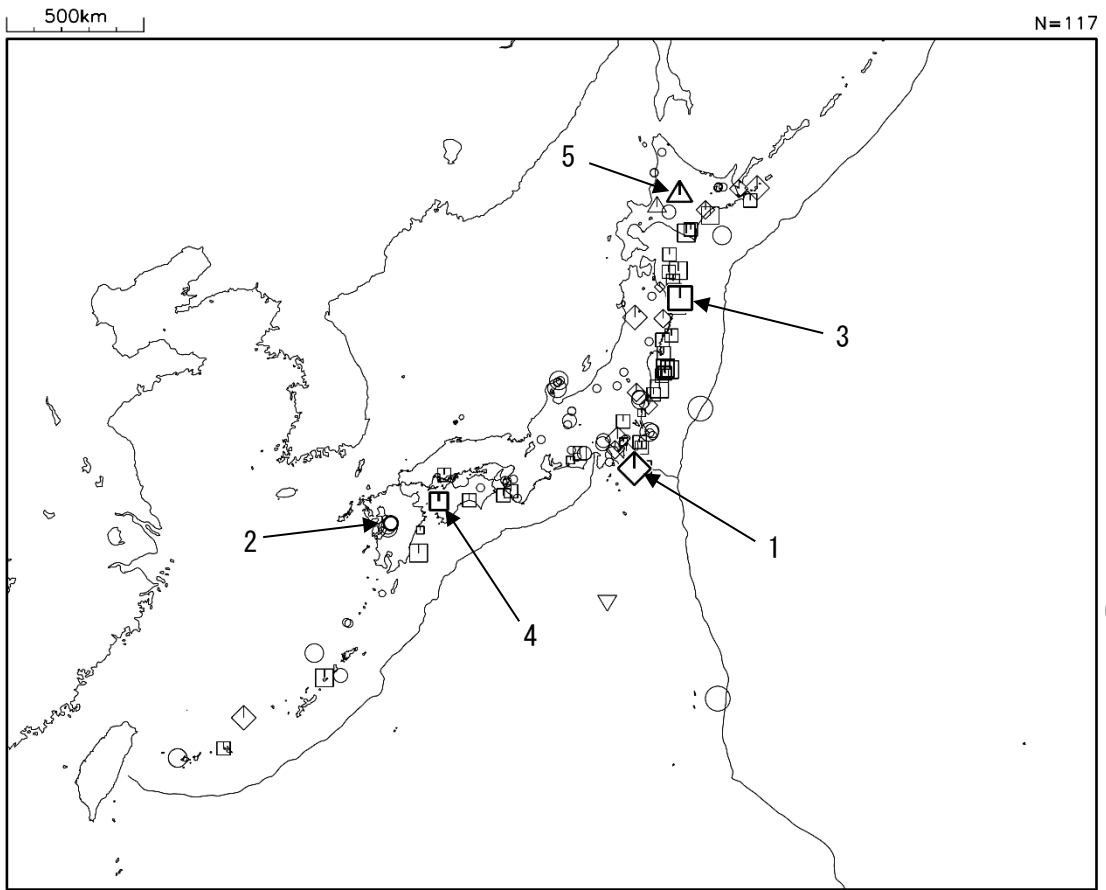


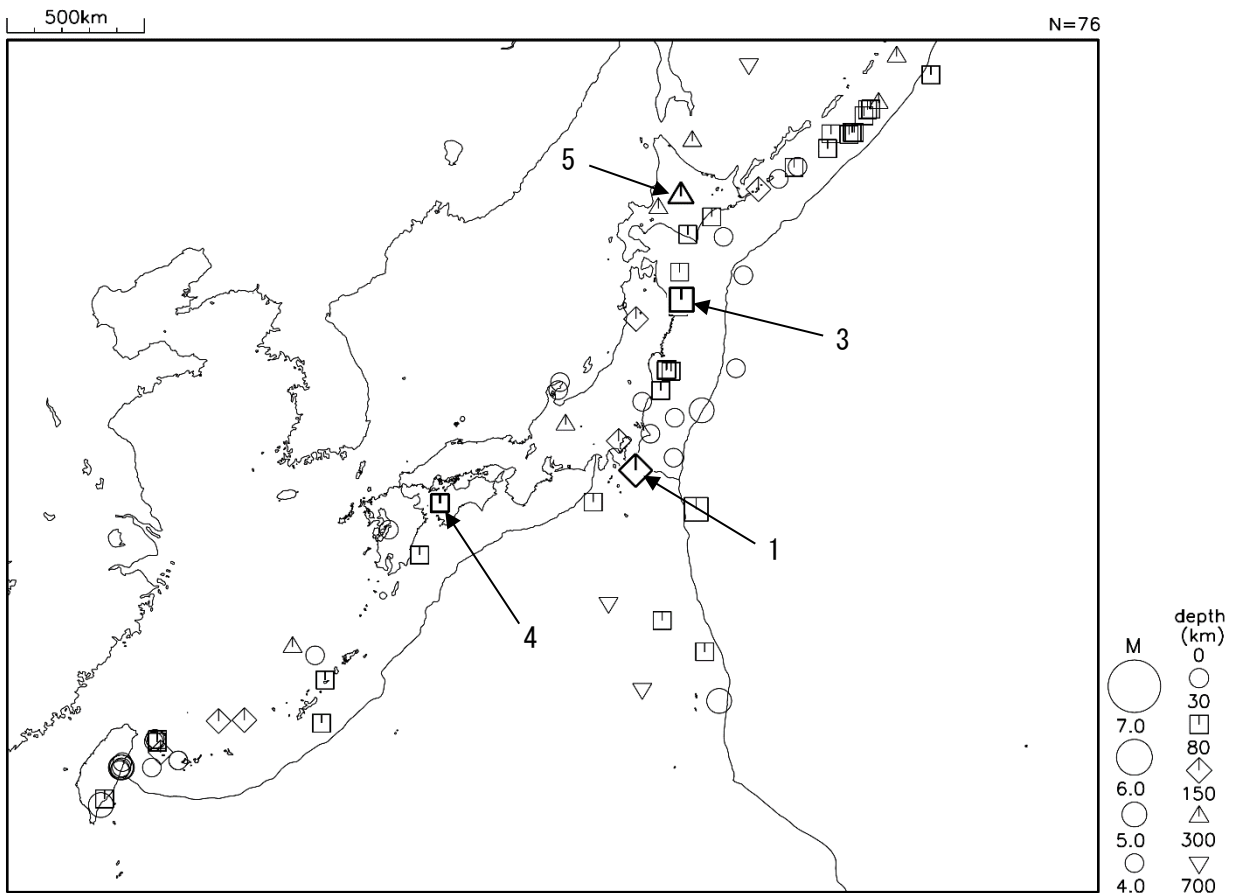
令和 3 年 6 月の主な地震活動^{注 1)}

番号	月 日	時 分	震央地名	深さ (km)	M	M _w	最大 震度	備考／コメント
1	6月7日	3時11分	千葉県南東沖	93	5.1	5.0	3	太平洋プレート内部で発生した地震
2	6月8日	16時59分	熊本県熊本地方	11	3.9	-	4	地殻内で発生した地震
3	6月9日	22時05分	岩手県沖	38	5.0	5.0	3	太平洋プレートと陸のプレートの境界で発生した地震
4	6月19日	7時39分	愛媛県南予	42	4.7	4.7	4	フィリピン海プレート内部で発生した地震
5	6月20日	20時08分	上川地方中部	158	5.4	5.4	3	太平洋プレート内部で発生した地震

注 1) 「主な地震活動」とは、①震度 4 以上の地震、②M6.0以上の地震、③陸域でM4.5以上かつ震度 3 以上の地震、④海域でM5.0以上かつ震度 3 以上の地震、⑤前に取り上げた地震活動で活動が継続しているもの、⑥その他、注目すべき活動。なお、掲載した震源要素については、後日修正されることがある。



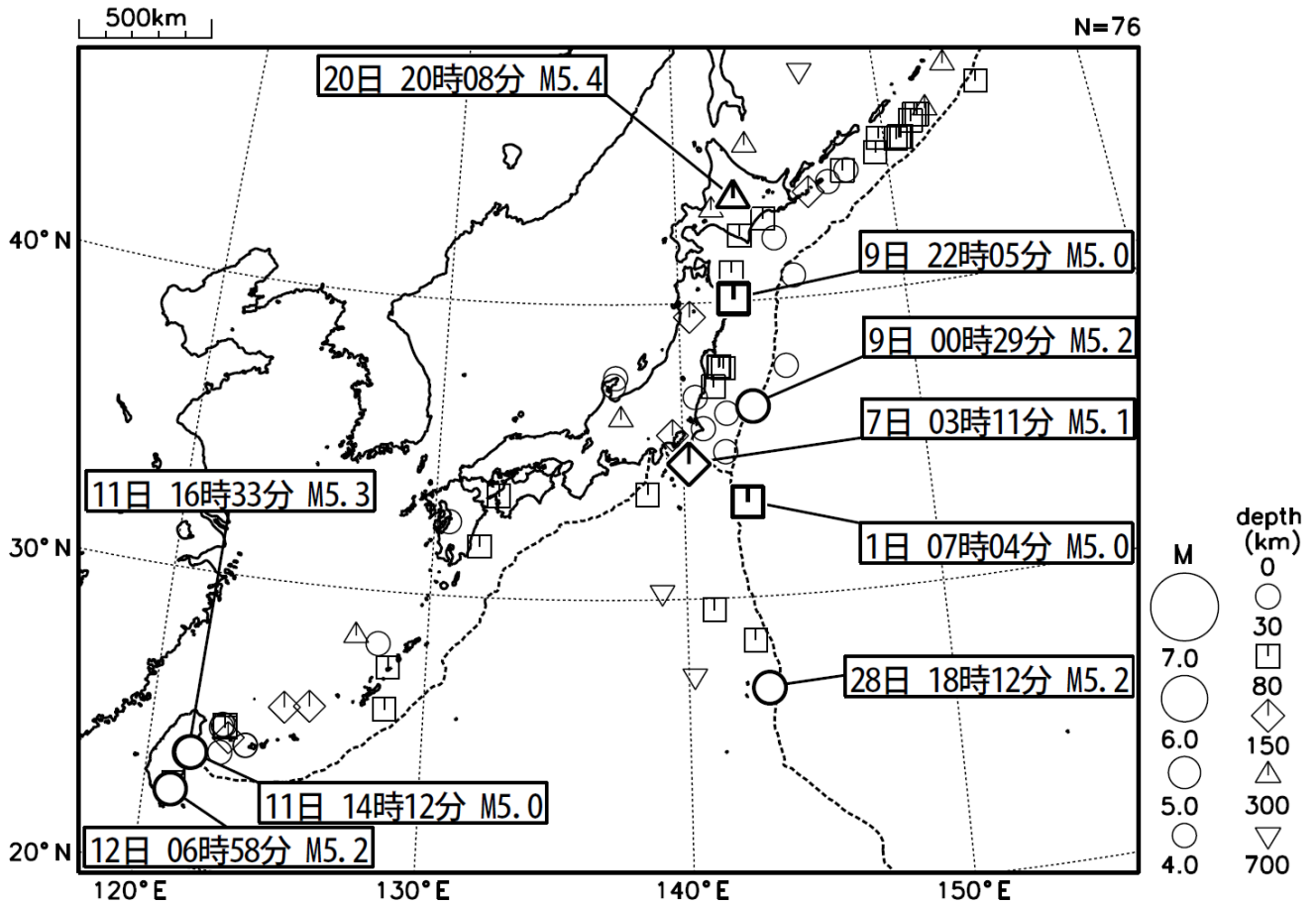
令和3年6月に震度1以上を観測した地震（図中の番号は、表の番号に対応）



令和3年6月に発生したM4.0以上の地震（図中の番号は、表の番号に対応）

2021年6月の全国の地震活動 (マグニチュード4.0以上)

2021 06 01 00:00 -- 2021 06 30 24:00



・特に目立った地震活動はなかった。

[図中に日時分、マグニチュードを付した地震はM5.0以上の地震、またはM4.0以上で最大震度5弱以上を観測した地震である。また、上に表記した地震はM6.0以上、またはM4.0以上で最大震度5弱以上を観測した地震である。]

気象庁・文部科学省（気象庁作成資料には、防災科学技術研究所や大学等関係機関のデータも使われています）