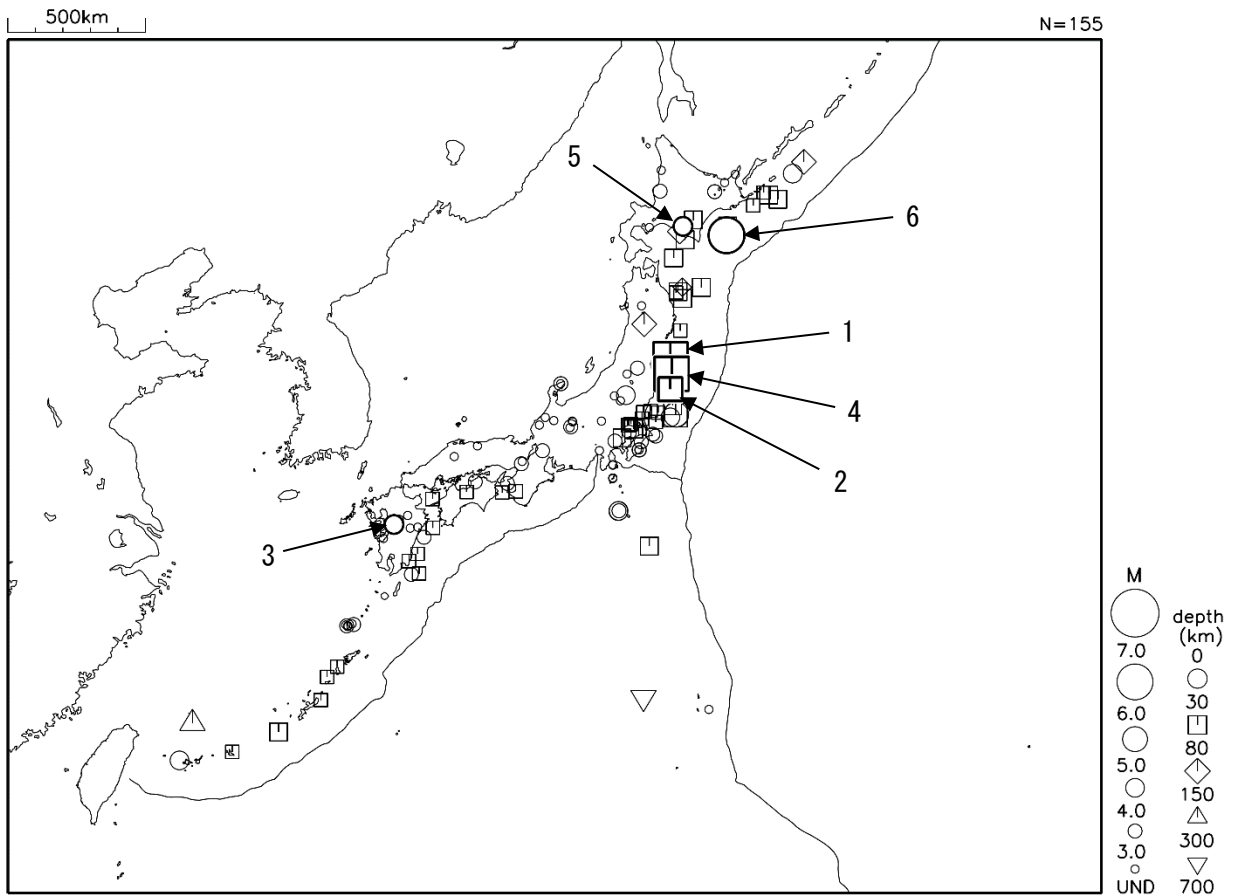


令和 3 年 5 月の主な地震活動^{注 1)}

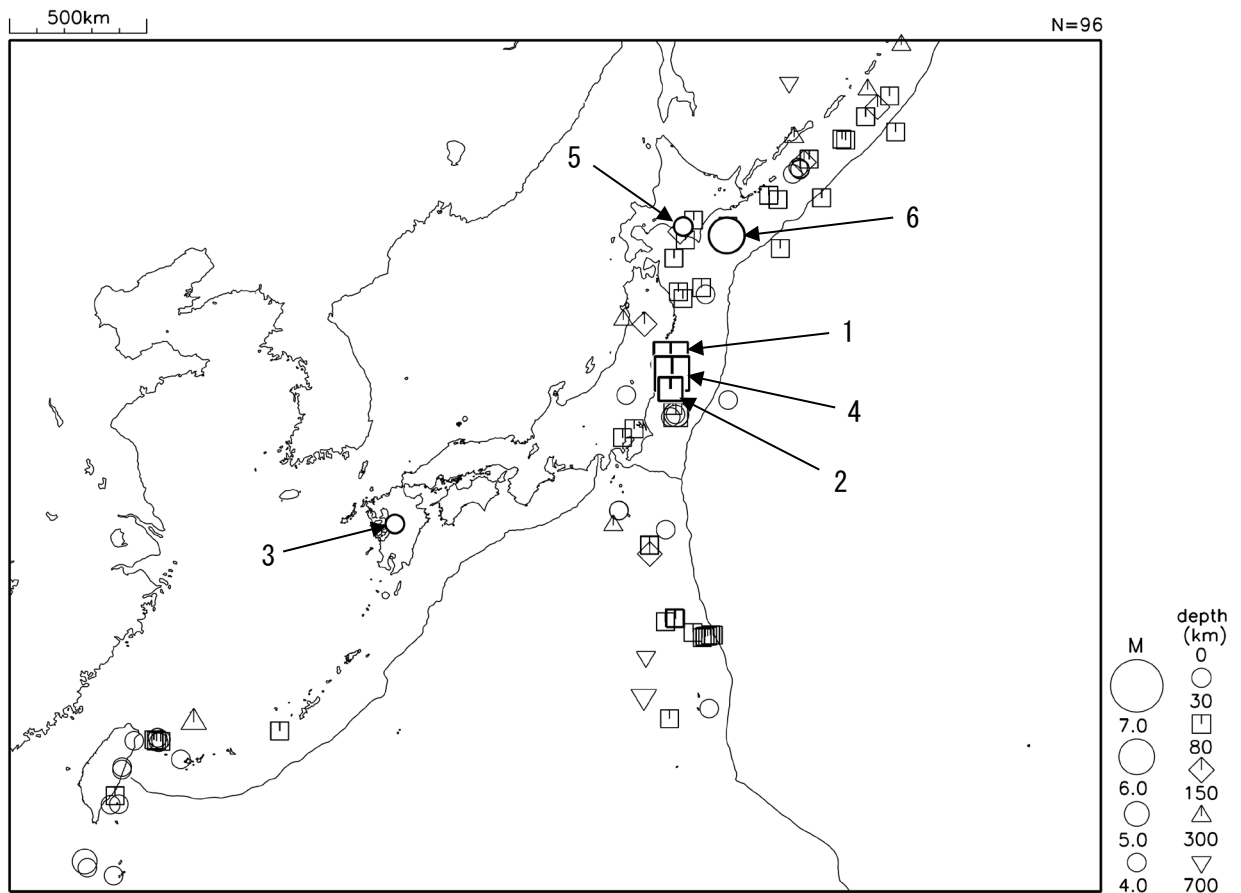
番号	月 日	時 分	震央地名	深さ (km)	M	M _w	最大 震度	備考/コメント
1	5月1日	10時27分	宮城県沖	51	6.8	6.8	5強	緊急地震速報(警報)発表 長周期地震動階級2を観測 太平洋プレートと陸のプレートの境界で発生した地震 被害 : 負傷者4名など(5月10日17時00分現在、総務省消防庁による)
2	5月5日	3時10分	福島県沖	36	5.1	4.8	3	
3	5月6日	9時16分	熊本県熊本地方	14	4.0	-	4	地殻内で発生した地震
4	5月14日	8時58分	福島県沖	46	6.3	6.0	4	長周期地震動階級2を観測 太平洋プレートと陸のプレートの境界で発生した地震
5	5月14日	20時46分	日高地方中部	20	4.6	4.6	4	地殻内で発生した地震
6	5月16日	12時23分	十勝沖 ^{注2)}	8	6.1	5.8	3	陸のプレートの地殻内で発生した地震

注 1) 「主な地震活動」とは、①震度 4 以上の地震、②M6.0以上の地震、③陸域でM4.5以上かつ震度 3 以上の地震、④海域でM5.0以上かつ震度 3 以上の地震、⑤前に取り上げた地震活動で活動が継続しているもの、⑥その他、注目すべき活動。なお、掲載した震源要素については、後日修正されることがある。

注 2) 情報発表に用いた震央地名は「釧路沖」である。



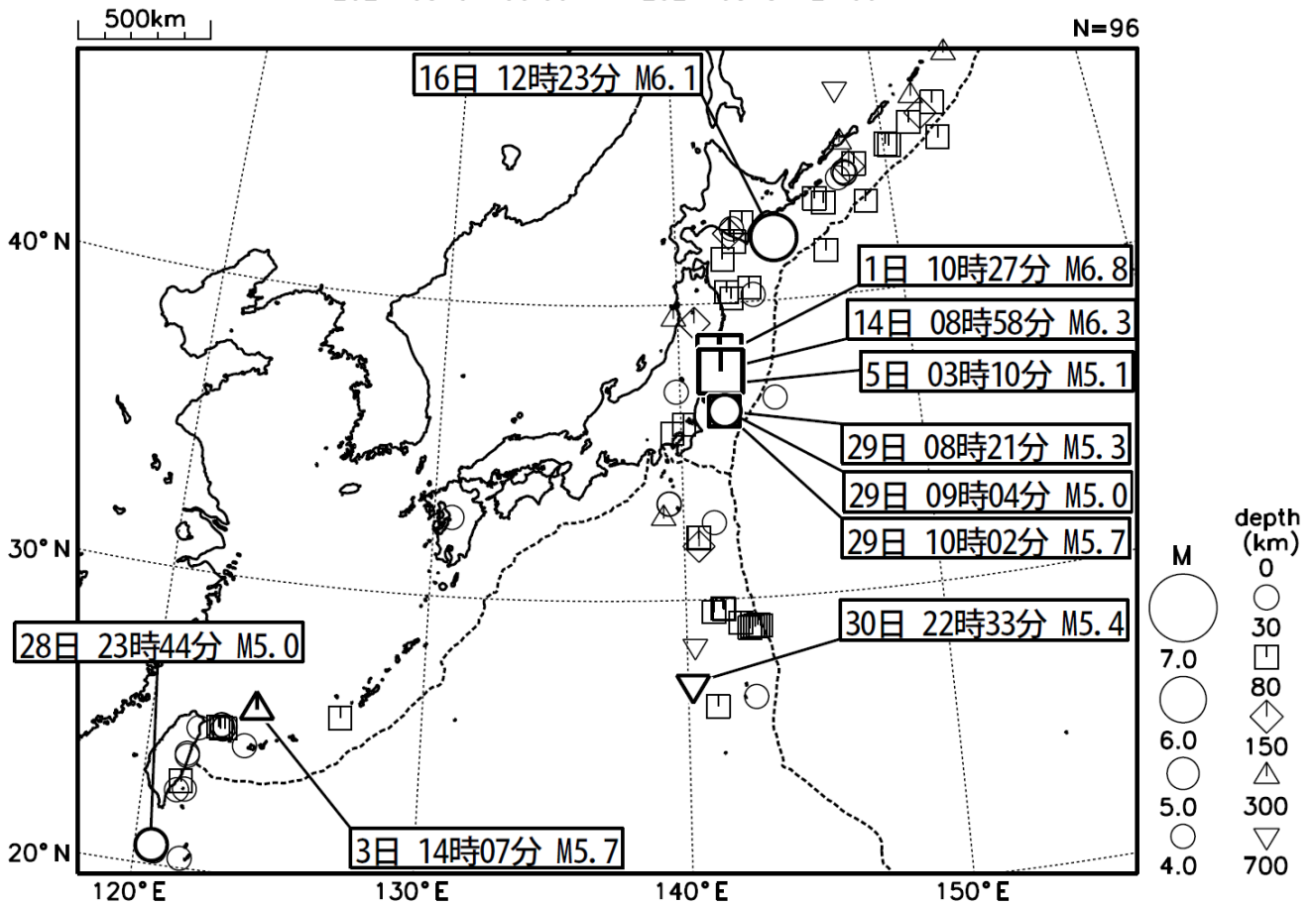
令和3年5月に震度1以上を観測した地震（図中の番号は、表の番号に対応）



令和3年5月に発生したM4.0以上の地震（図中の番号は、表の番号に対応）

2021年5月の全国の地震活動 (マグニチュード4.0以上)

2021 05 01 00:00 -- 2021 05 31 24:00



- ・ 5月1日に宮城県沖でM6.8の地震（最大震度5強）が発生した。
- ・ 5月14日に福島県沖でM6.3の地震（最大震度4）が発生した。
- ・ 5月16日に十勝沖でM6.1の地震（最大震度3）が発生した。

気象庁はこの地震に対して[釧路沖]で情報発表した。

[図中に日時分、マグニチュードを付した地震はM5.0以上の地震、またはM4.0以上で最大震度5弱以上を観測した地震である。また、上に表記した地震はM6.0以上、またはM4.0以上で最大震度5弱以上を観測した地震である。]

気象庁・文部科学省（気象庁作成資料には、防災科学技術研究所や大学等関係機関のデータも使われています）