

令和 2 年 11 月の主な地震活動^{注 1)}

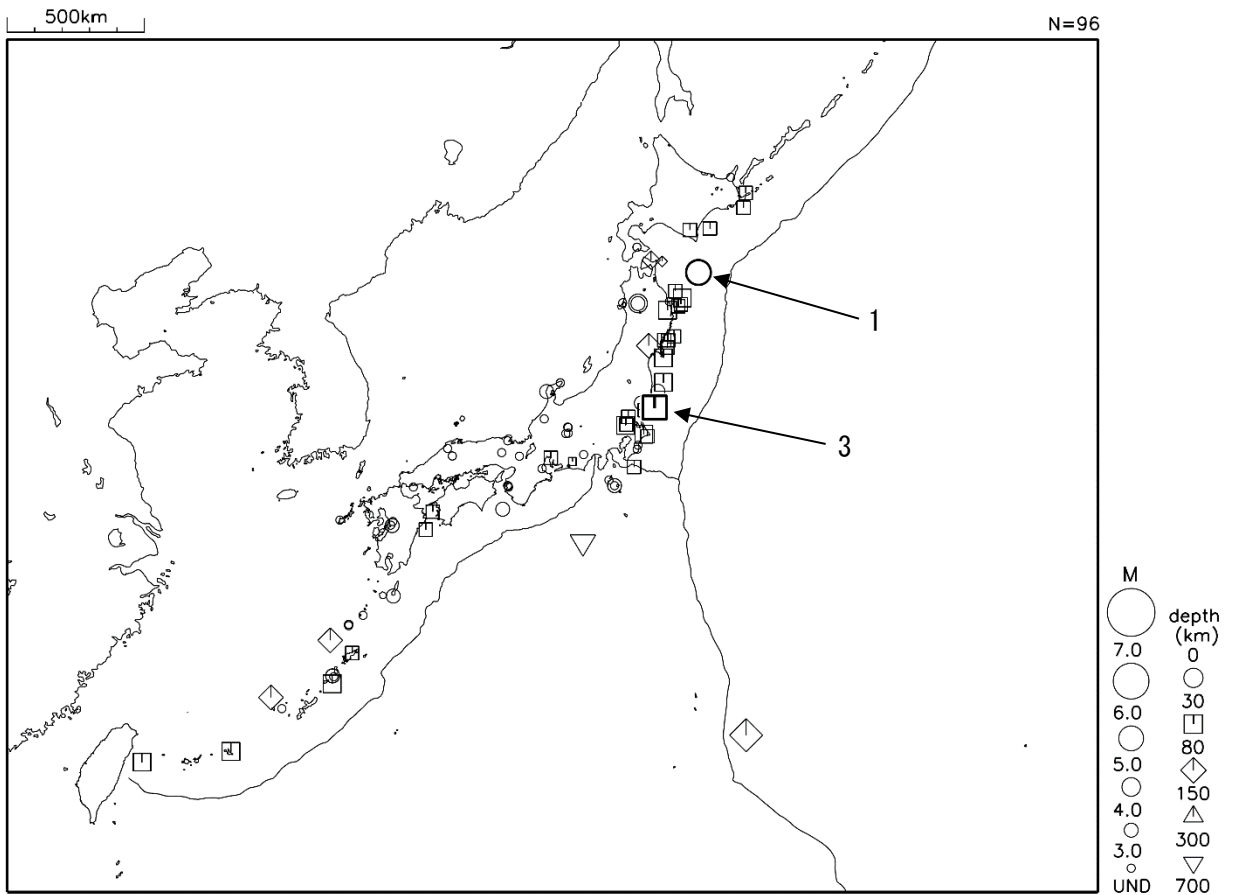
番号	月 日	時 分	震央地名	深さ (km)	M	M _w	最大 震度	備考／コメント
1	11月6日	17時56分	青森県東方沖	17	5.7	5.5	3	太平洋プレートと陸のプレートの境界で発生した地震
2	11月11日	14時17分	硫黄島近海	0	6.2	-	-	
3	11月22日	19時05分	茨城県沖	45	5.7	5.5	5弱	緊急地震速報（警報）を公表 長周期地震動階級 1 を観測 太平洋プレートと陸のプレートの境界で発生した地震

注 1) 「主な地震活動」とは、①震度 4 以上の地震、②M6.0以上の地震、③陸域でM4.5以上かつ震度 3 以上の地震、④海域でM5.0以上かつ震度 3 以上の地震、⑤前に取り上げた地震活動で活動が継続しているもの、⑥その他、注目すべき活動。なお、掲載した震源要素については、後日修正されることがある。

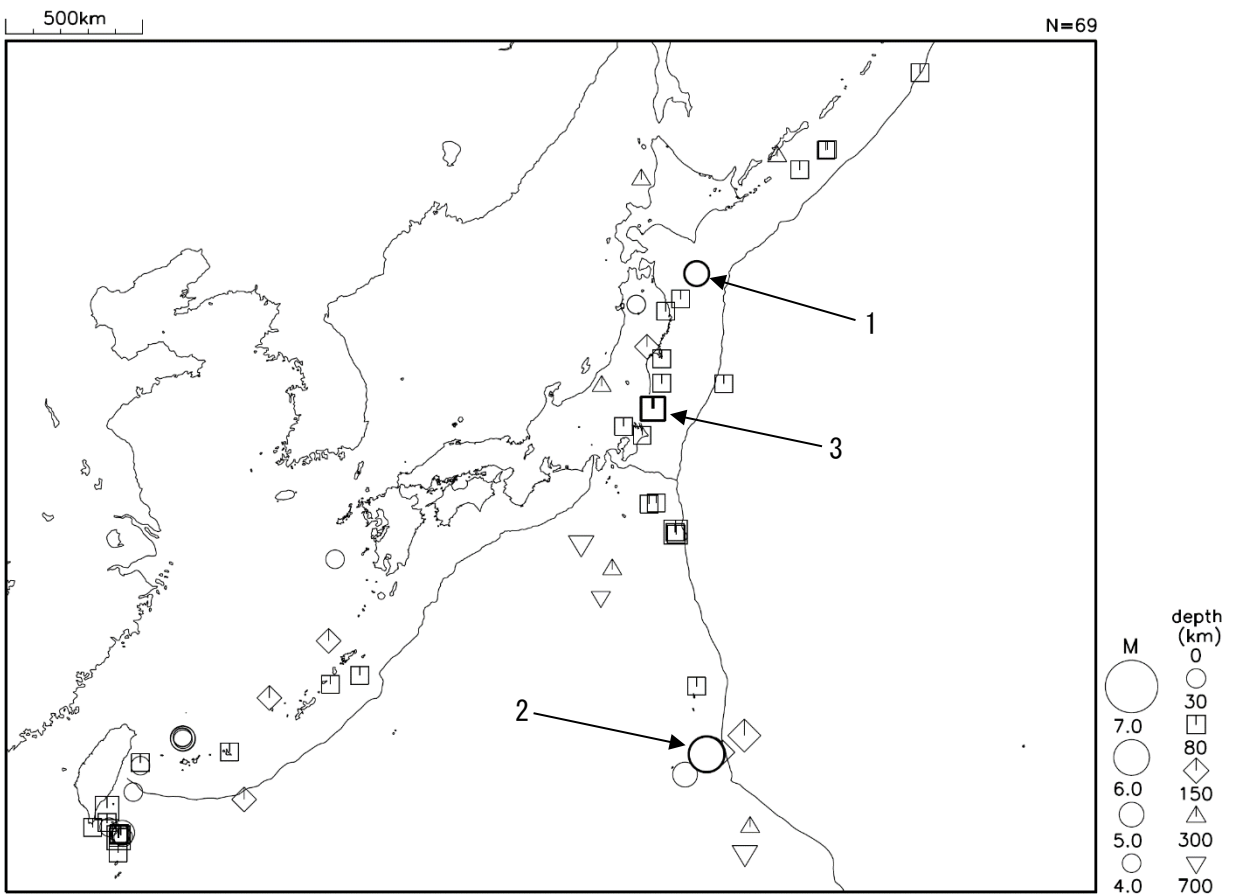
期間外の活動^{注 2)}

番号	月 日	時 分	震央地名	深さ (km)	M	M _w	最大 震度	備考／コメント
1	12月1日	7時54分	サハリン西方沖	619	6.7	6.4	3	太平洋プレート内部で発生した地震

注 2) 注 1) の主な地震活動の基準に該当する地震で令和 2 年 12 月中に発生したものの。



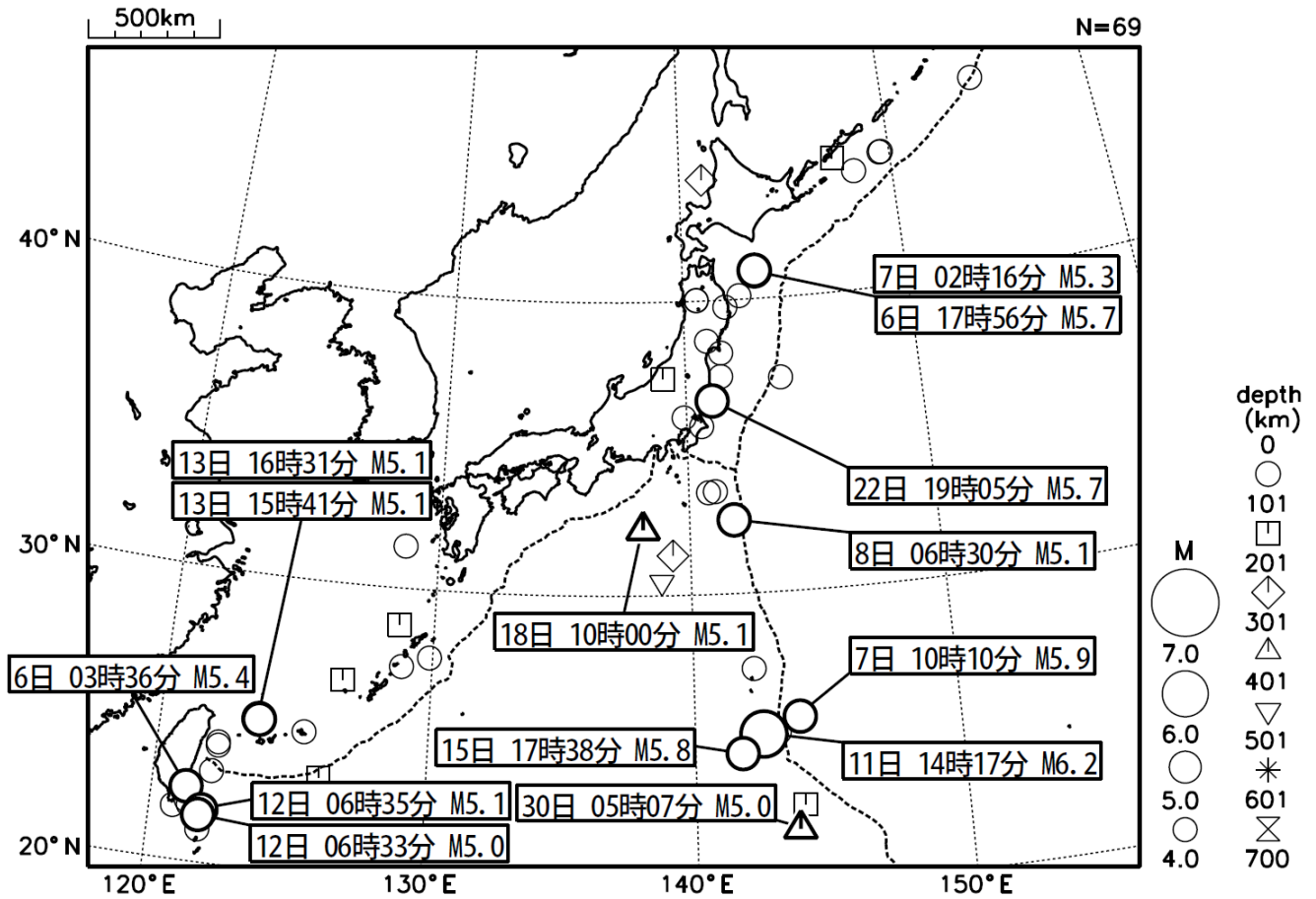
令和2年11月に震度1以上を観測した地震（図中の番号は、表の番号に対応）



令和2年11月に発生したM4.0以上の地震（図中の番号は、表の番号に対応）

2020年11月の全国の地震活動 (マグニチュード4.0以上)

2020 11 01 00:00 -- 2020 11 30 24:00



- ・ 11月11日に硫黄島近海でM6.2の地震（震度1以上を観測した地点はなし）が発生した。
- ・ 11月22日に茨城県沖でM5.7の地震（最大震度5弱）が発生した。

(上記期間外)

- ・ 12月1日にサハリン西方沖でM6.7の地震（最大震度3）が発生した。

[図中に日時分、マグニチュードを付した地震はM5.0以上の地震、またはM4.0以上で最大震度5弱以上を観測した地震である。また、上に表記した地震はM6.0以上、またはM4.0以上で最大震度5弱以上を観測した地震である。]

気象庁・文部科学省（気象庁作成資料には、防災科学技術研究所や大学等関係機関のデータも使われています）