

令和 2 年 1 月の主な地震活動^{注 1)}

番号	月 日	時 分	震央地名	深さ (km)	M	M _w	最大 震度	備考／コメント
1	1月3日	3時23分	千葉県東方沖	34	5.8	5.7	4	緊急地震速報（警報）発表 長周期地震動階級 1 を観測 太平洋プレートと陸のプレートの境界で発生した地震
2	1月14日	4時53分	茨城県南部	46	4.8	4.7	4	フィリピン海プレートと陸のプレートの境界で発生した地震
3	1月16日	18時36分	沖縄本島近海	14	4.2	-	4	陸のプレートの地殻内で発生した地震
4	1月21日	19時17分	茨城県沖	53	4.2	-	4	太平洋プレートと陸のプレートの境界で発生した地震
5	1月28日	10時36分	根室半島南東沖	96	5.5	5.4	4	太平洋プレート内部で発生した地震

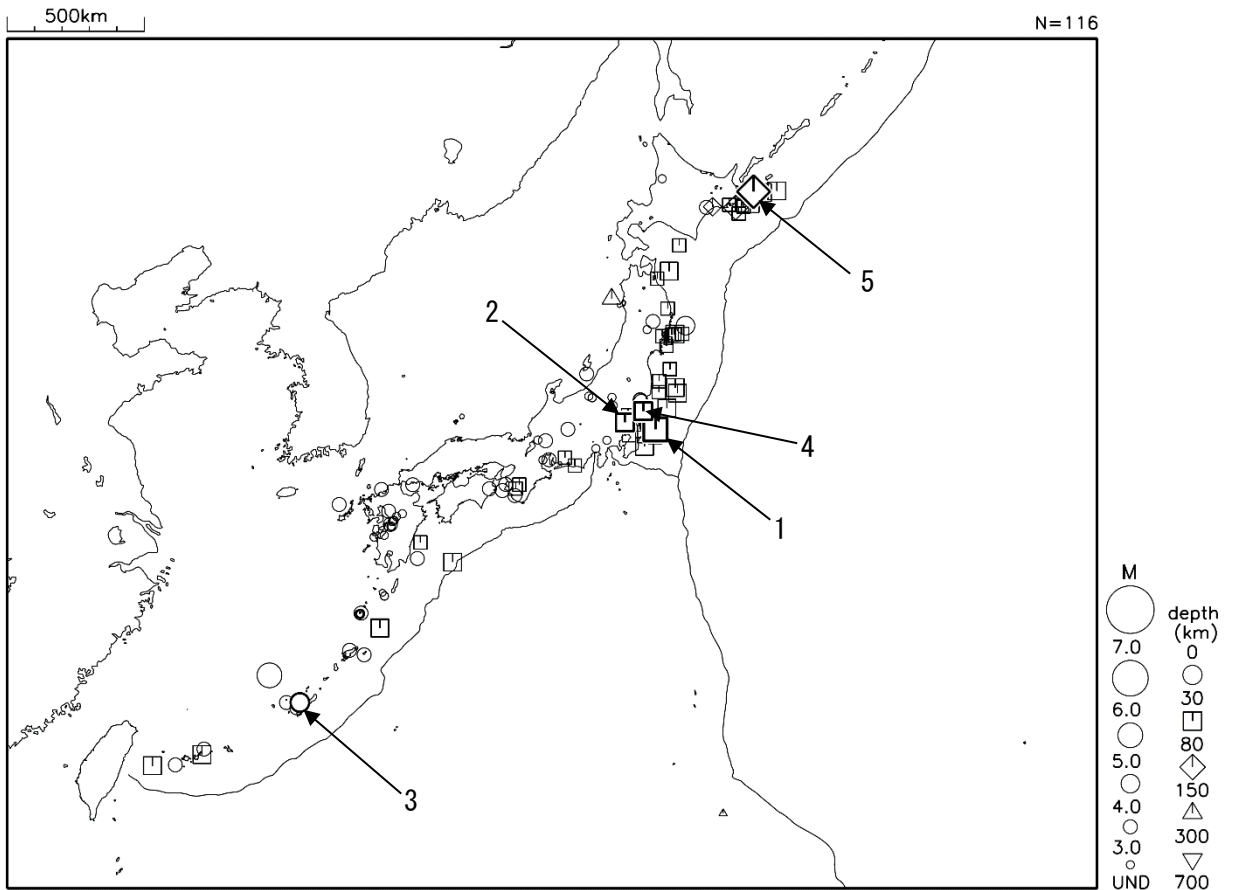
注 1) 「主な地震活動」とは、①震度 4 以上の地震、②M6.0 以上の地震、③陸域で M4.5 以上かつ震度 3 以上の地震、④海域で M5.0 以上かつ震度 3 以上の地震、⑤前に取り上げた地震活動で活動が継続しているもの、⑥その他、注目すべき活動。なお、掲載した震源要素については、後日修正されることがある。

期間外の活動^{注 2)}

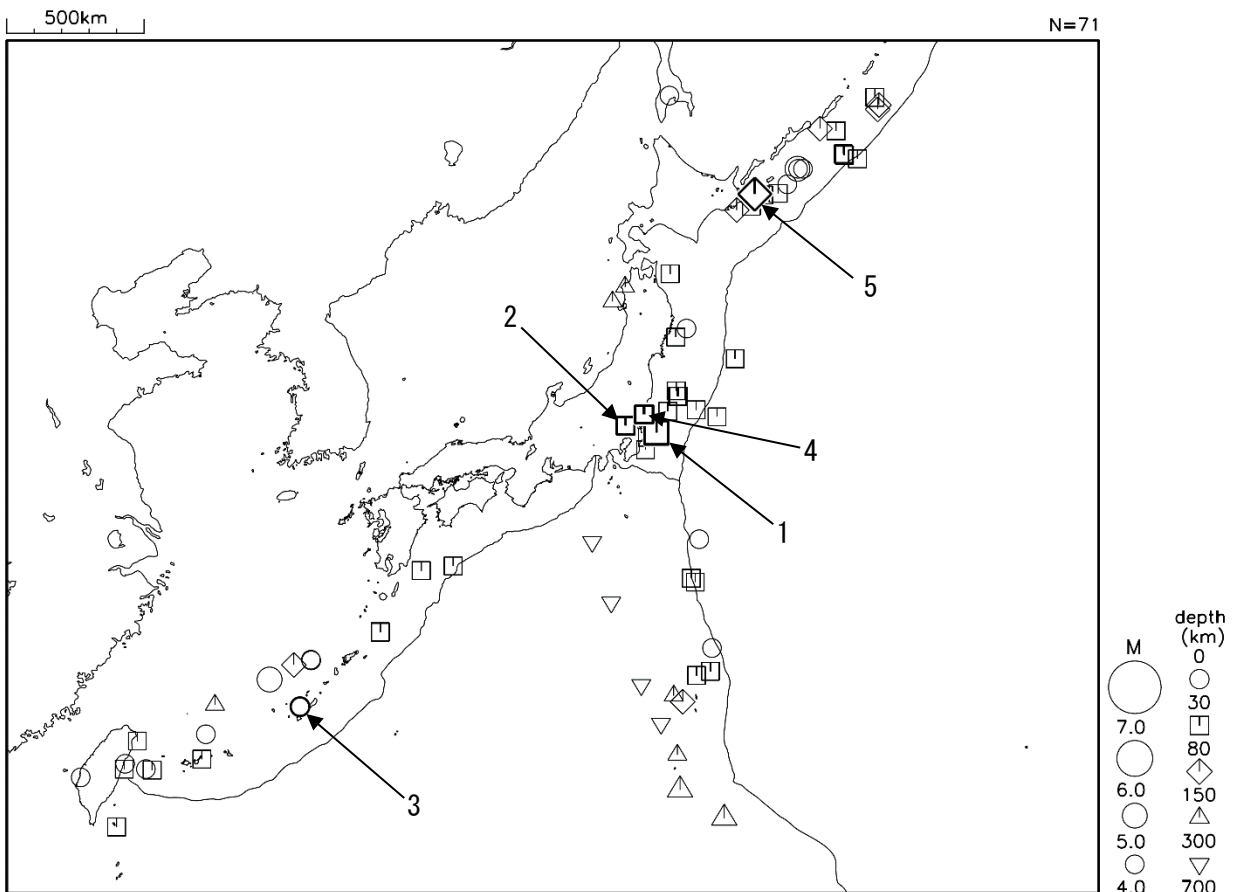
番号	月 日	時 分	震央地名	深さ (km)	M	M _w	最大 震度	備考／コメント
1	2月1日	1時11分	千葉県東方沖 ^{注 3)}	50	5.0	5.3	3	太平洋プレートとフィリピン海プレートの境界で発生した地震
2	2月1日	2時07分	茨城県南部	63	5.3	5.4	4	緊急地震速報（警報）発表 太平洋プレートとフィリピン海プレートの境界で発生した地震

注 2) 注 1) の主な地震活動の基準に該当する地震で令和 2 年 2 月中に発生したものの。

注 3) 情報発表に用いた震央地名は「千葉県北東部」である。



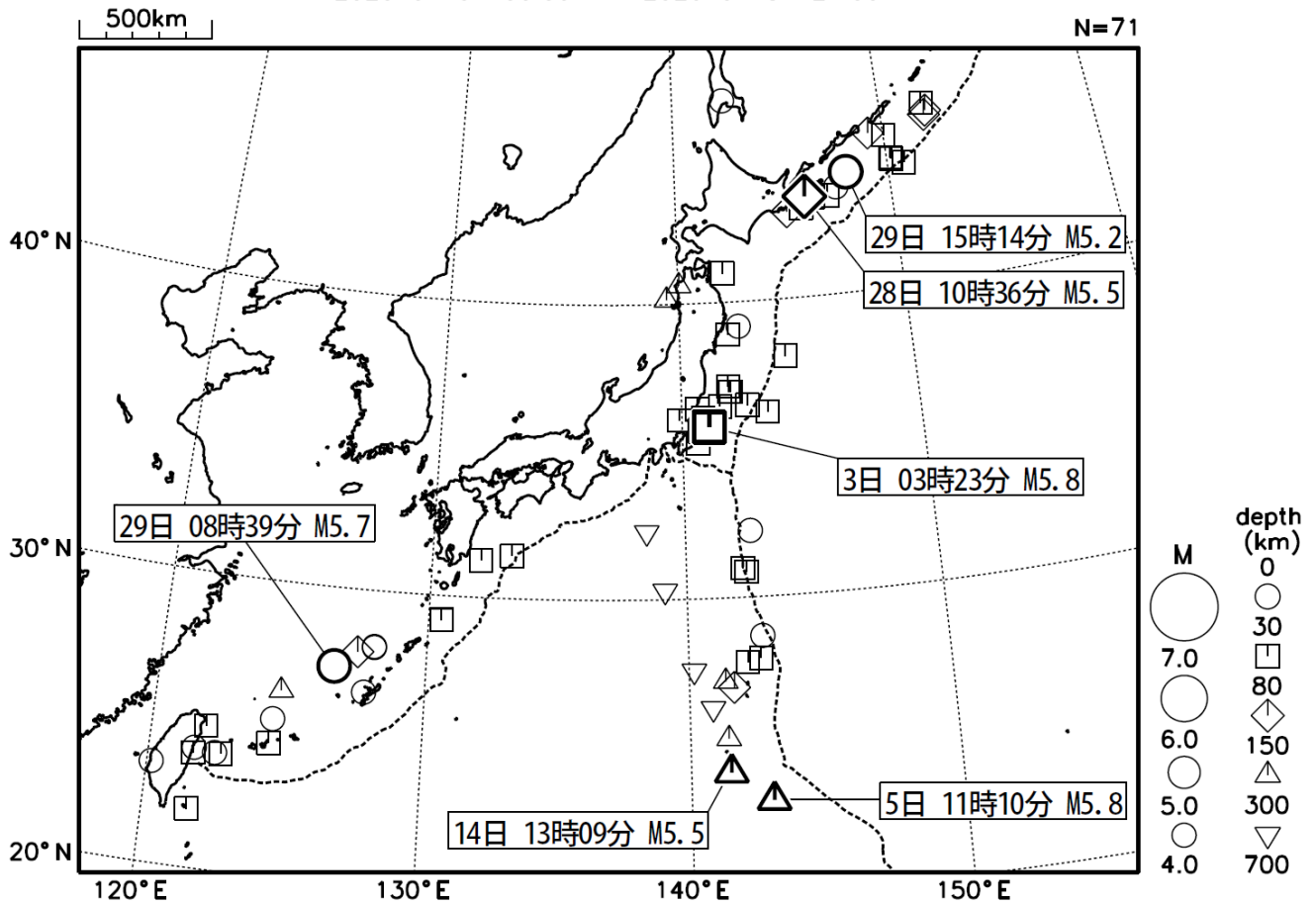
令和2年1月に震度1以上を観測した地震（図中の番号は、表の番号に対応）



令和2年1月に発生したM4.0以上の地震（図中の番号は、表の番号に対応）

2020年1月の全国の地震活動 (マグニチュード4.0以上)

2020 01 01 00:00 -- 2020 01 31 24:00



・特に目立った地震活動はなかった。

[図中に日時分、マグニチュードを付した地震はM5.0以上の地震、またはM4.0以上で最大震度5弱以上を観測した地震である。また、上に表記した地震はM6.0以上、またはM4.0以上で最大震度5弱以上を観測した地震である。]

気象庁・文部科学省（気象庁作成資料には、防災科学技術研究所や大学等関係機関のデータも使われています）