

令和元年 10 月の主な地震活動^{注 1)}

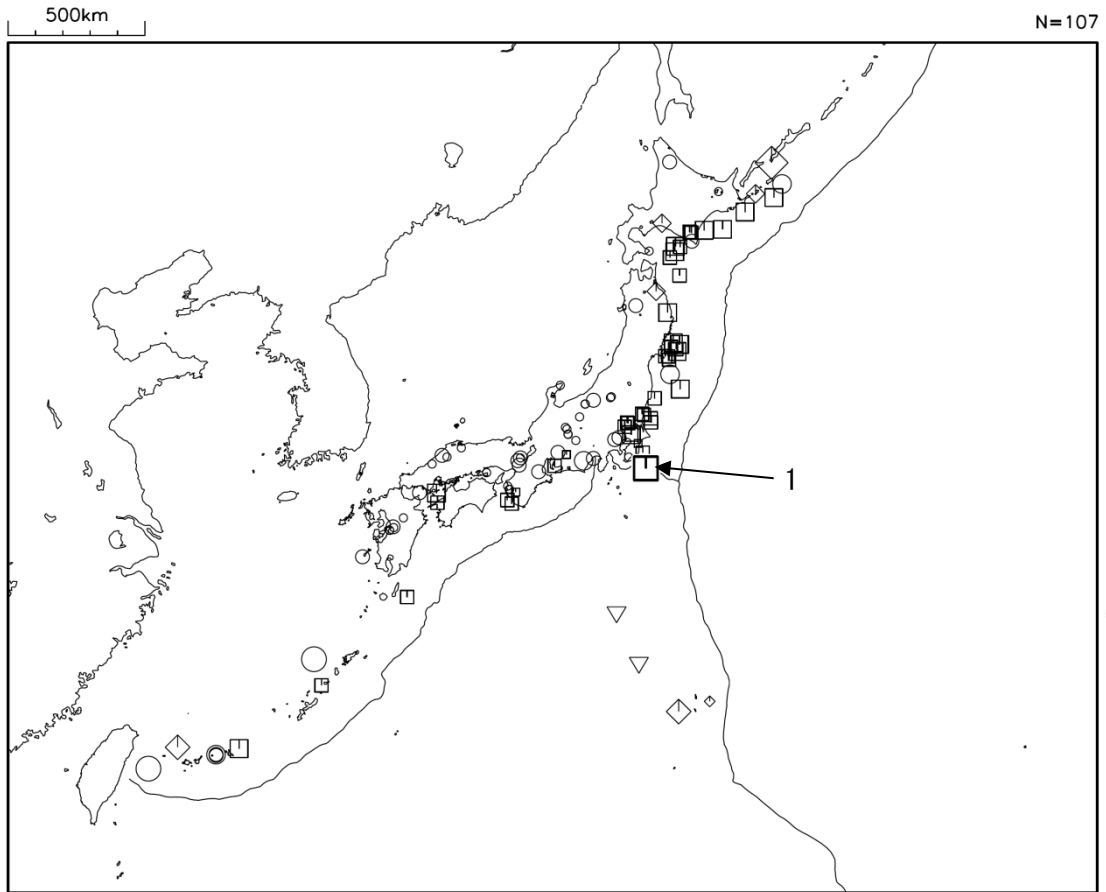
番号	月 日	時 分	震央地名	深さ (km)	M	M _w	最大 震度	備考／コメント
1	10月12日	18時21分	千葉県南東沖	75	5.4	5.4	4	太平洋プレート内部で発生した地震

注 1) 「主な地震活動」とは、①震度 4 以上の地震、②M6.0 以上の地震、③陸域でM4.5 以上かつ震度 3 以上の地震、④海域でM5.0 以上かつ震度 3 以上の地震、⑤前に取り上げた地震活動で活動が継続しているもの、⑥その他、注目すべき活動。なお、掲載した震源要素については、後日修正されることがある。

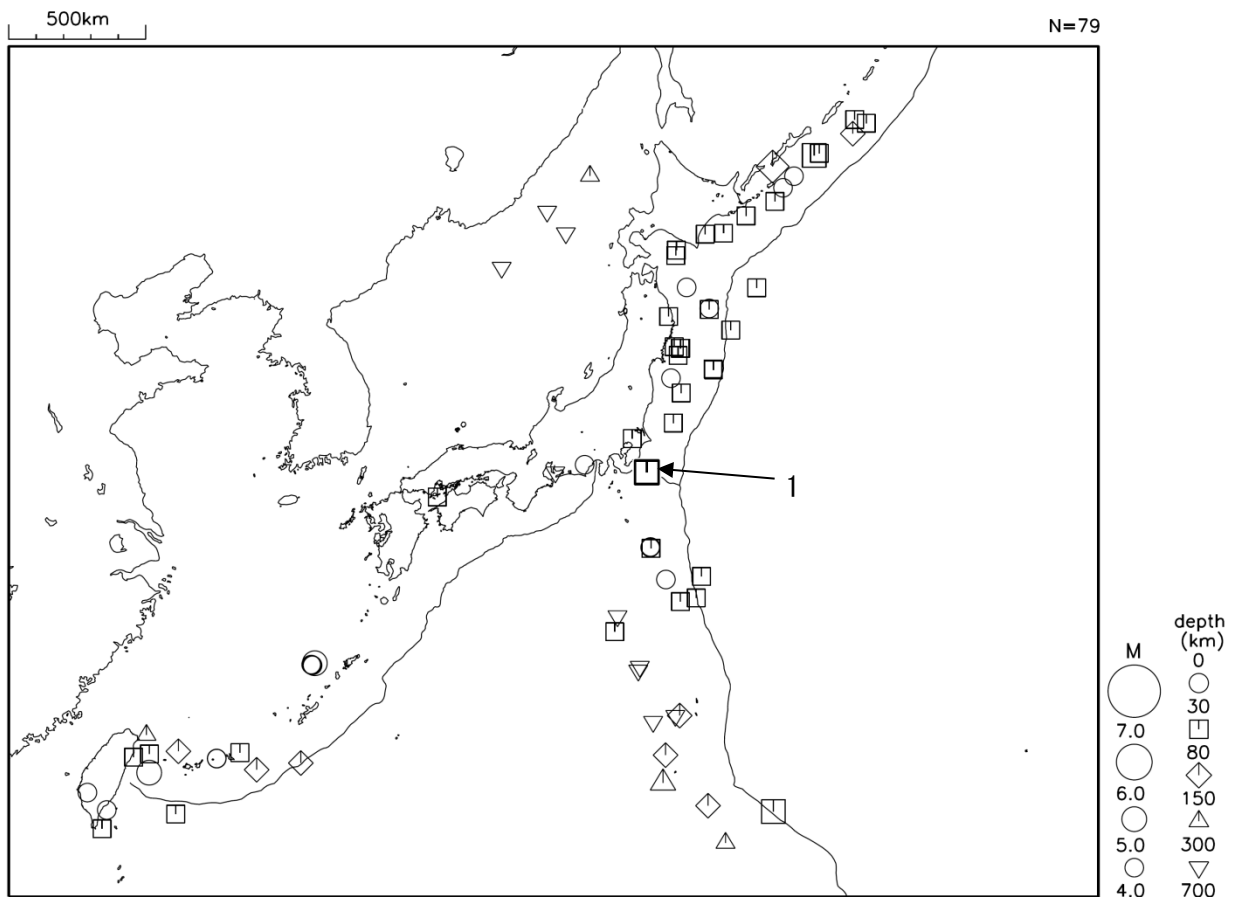
期間外の活動^{注 2)}

番号	月 日	時 分	震央地名	深さ (km)	M	M _w	最大 震度	備考／コメント
1	11月3日	14時02分	福島県沖	42	5.0		3	
2	11月8日	18時18分	茨城県沖	52	4.4	4.3	4	

注 2) 注 1) の主な地震活動の基準に該当する地震で令和元年 11 月中に発生したものの。



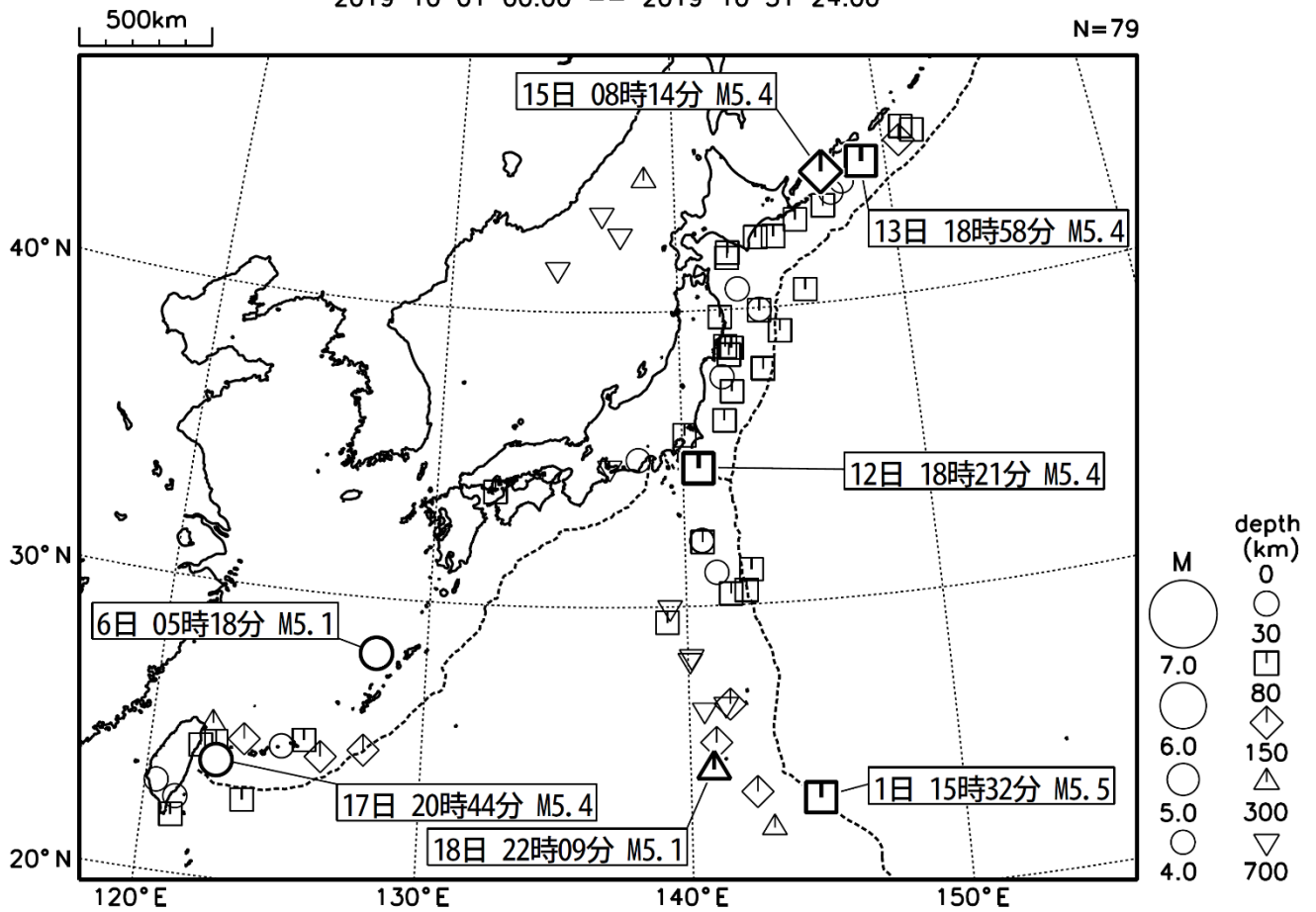
令和元年10月に震度1以上を観測した地震（図中の番号は、表の番号に対応）



令和元年10月に発生したM4.0以上の地震（図中の番号は、表の番号に対応）

2019年10月の全国の地震活動 (マグニチュード4.0以上)

2019 10 01 00:00 -- 2019 10 31 24:00



・特に目立った地震活動はなかった。

[図中に日時分、マグニチュードを付した地震はM5.0以上の地震、またはM4.0以上で最大震度5弱以上を観測した地震である。また、上に表記した地震はM6.0以上、またはM4.0以上で最大震度5弱以上を観測した地震である。]

気象庁・文部科学省（気象庁作成資料には、防災科学技術研究所や大学等関係機関のデータも使われています）