

令和元年 7 月の主な地震活動^{注 1)}

番号	月 日	時 分	震央地名	深さ (km)	M	M _w	最大 震度	備考／コメント
1	7月13日	9時57分	奄美大島北西沖	256	6.0	6.1	3	フィリピン海プレート内部で発生した地震
2	7月17日	18時00分	宮城県北部 ^{注 2)}	78	4.7	4.6	3	太平洋プレート内部で発生した地震
3	7月25日	7時14分	千葉県東方沖	58	5.1	5.0	3	太平洋プレート内部で発生した地震
4	7月27日	8時37分	フィリピン付近	31	6.0	6.0	-	
5	7月28日	3時31分	三重県南東沖	393	6.6	6.3	4	長周期地震動階級 1 を観測 太平洋プレート内部で発生した地震
6	7月30日	5時37分	八丈島東方沖	59	5.9	5.8	3	太平洋プレート内部で発生した地震

注 1) 「主な地震活動」とは、①震度 4 以上の地震、②M6.0 以上の地震、③陸域でM4.5 以上かつ震度 3 以上の地震、④海域でM5.0 以上かつ震度 3 以上の地震、⑤前に取り上げた地震活動で活動が継続しているもの、⑥その他、注目すべき活動。なお、掲載した震源要素については、後日修正されることがある。

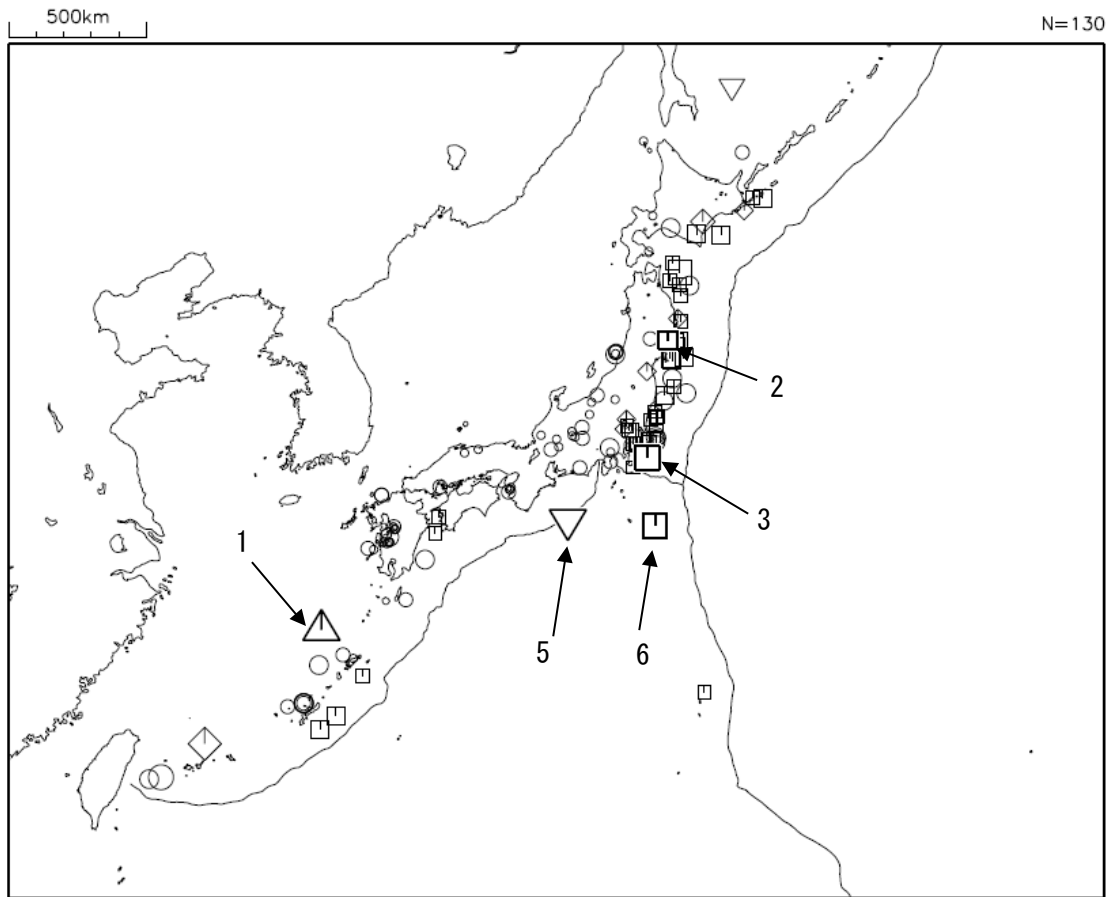
注 2) 情報発表に用いた震央地名は「岩手県沿岸南部」である。

期間外の活動^{注 3)}

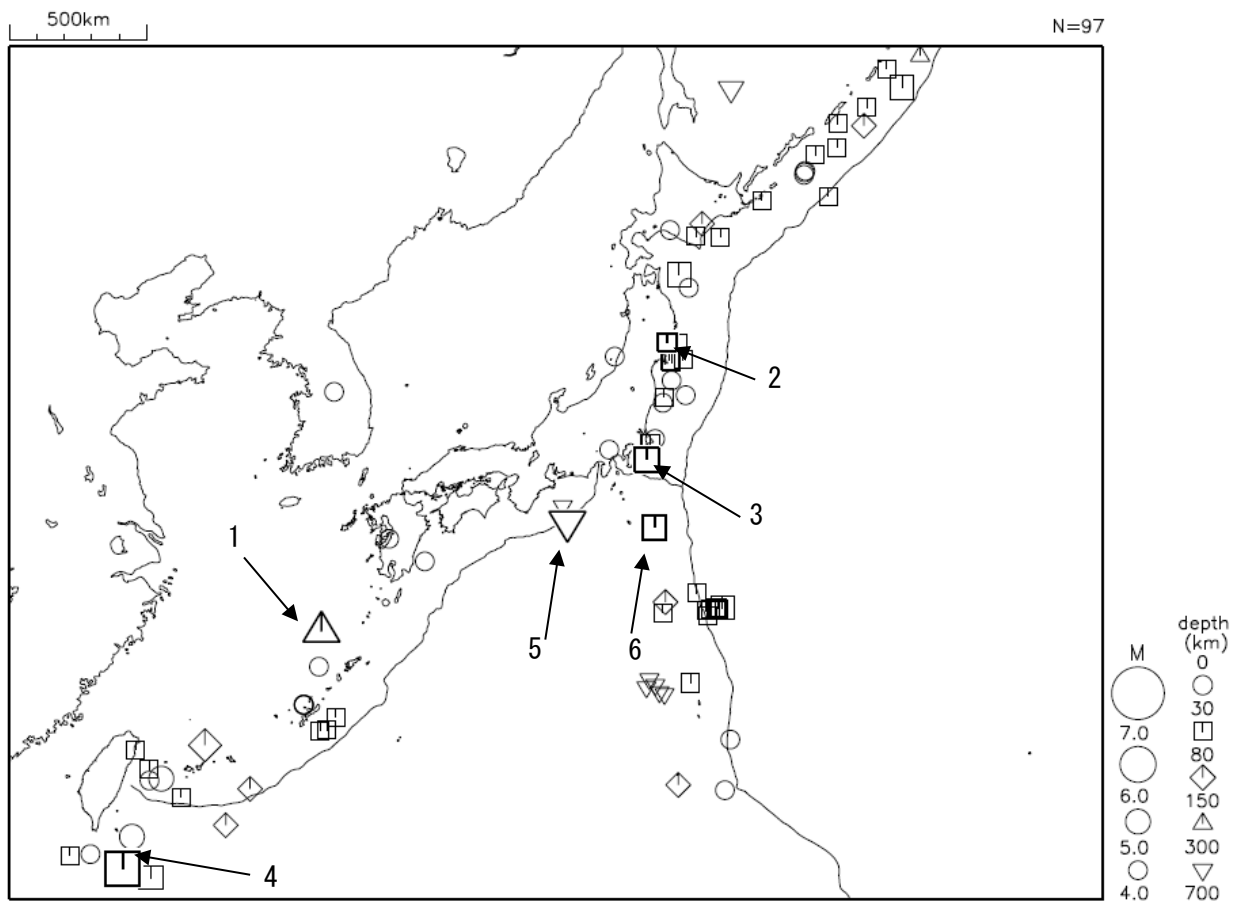
番号	月 日	時 分	震央地名	深さ (km)	M	M _w	最大 震度	備考／コメント
1	8月4日	19時23分	福島県沖	45	6.4	6.3	5弱	緊急地震速報（警報）発表 長周期地震動階級 2 を観測 太平洋プレートと陸のプレートの境界で発生した地震 被害：負傷者 1 人（8月4日22時00分現在、総務省消防庁による）
2	8月8日	6時28分	台湾付近 ^{注 4)}	40	6.4 (速報)	6.0 (速報)	2	

注 3) 注 1) の主な地震活動の基準に該当する地震で令和元年 8 月中に発生したものの。

注 4) 震源要素（発生時刻、深さ等）は速報値。



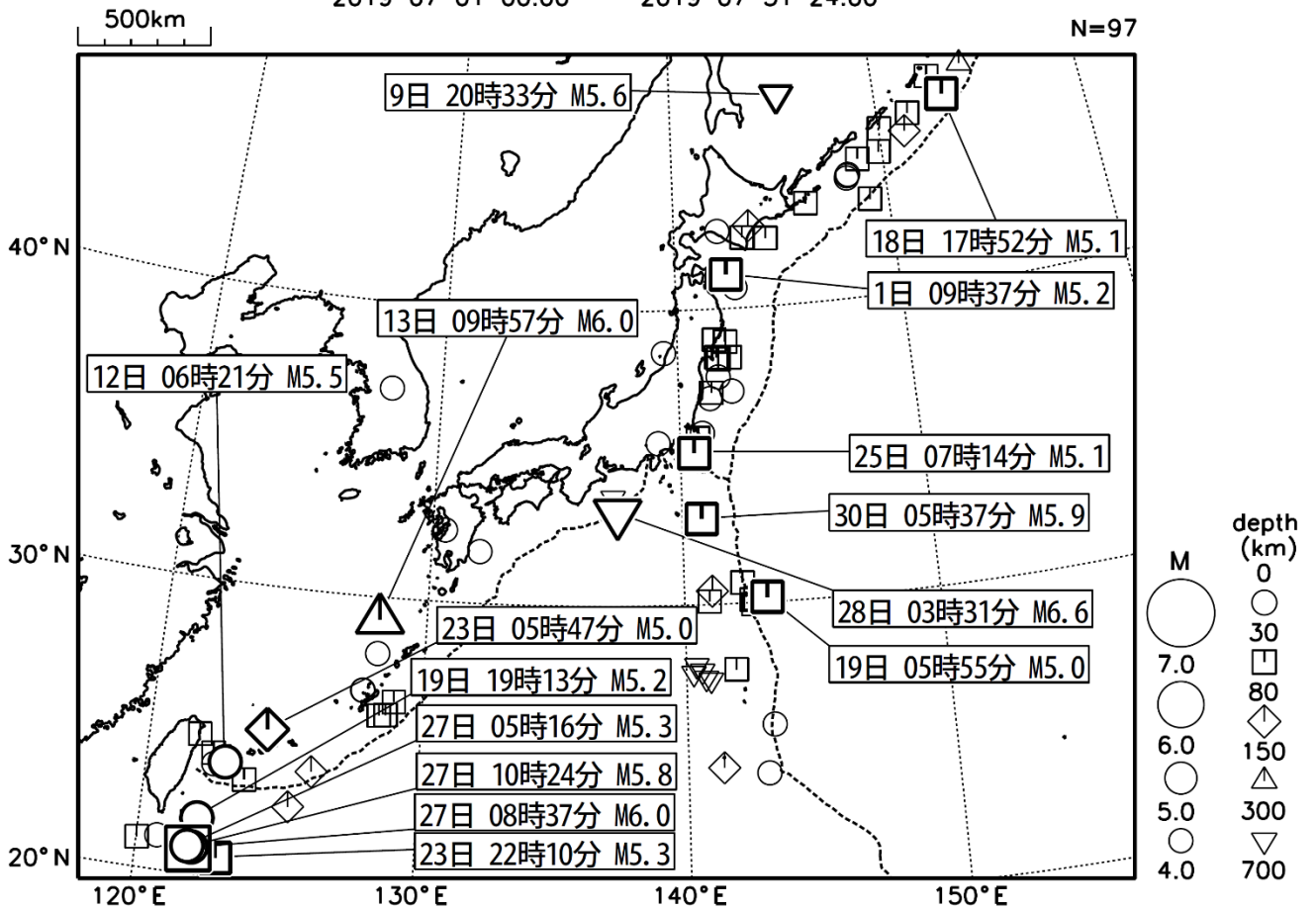
令和元年7月に震度1以上を観測した地震（図中の番号は、表の番号に対応）



令和元年7月に発生したM4.0以上の地震（図中の番号は、表の番号に対応）

2019年7月の全国の地震活動 (マグニチュード4.0以上)

2019 07 01 00:00 -- 2019 07 31 24:00



- ・ 7月13日に奄美大島北西沖でM6.0の地震（最大震度3）が発生した。
- ・ 7月27日にフィリピン付近でM6.0の地震（震度1以上を観測した地点はなし）が発生した。
- ・ 7月28日に三重県南東沖でM6.6の地震（最大震度4）が発生した。

(上記期間外)

- ・ 8月4日に福島県沖でM6.4の地震（最大震度5弱）が発生した。
- ・ 8月8日に台湾付近でM6.4の地震（最大震度2）が発生した。（速報値）

[図中に日時分、マグニチュードを付した地震はM5.0以上の地震、またはM4.0以上で最大震度5弱以上を観測した地震である。また、上に表記した地震はM6.0以上、またはM4.0以上で最大震度5弱以上を観測した地震である。]

気象庁・文部科学省（気象庁作成資料には、防災科学技術研究所や大学等関係機関のデータも使われています）