

平成 30 年 12 月の主な地震活動^{注 1)}

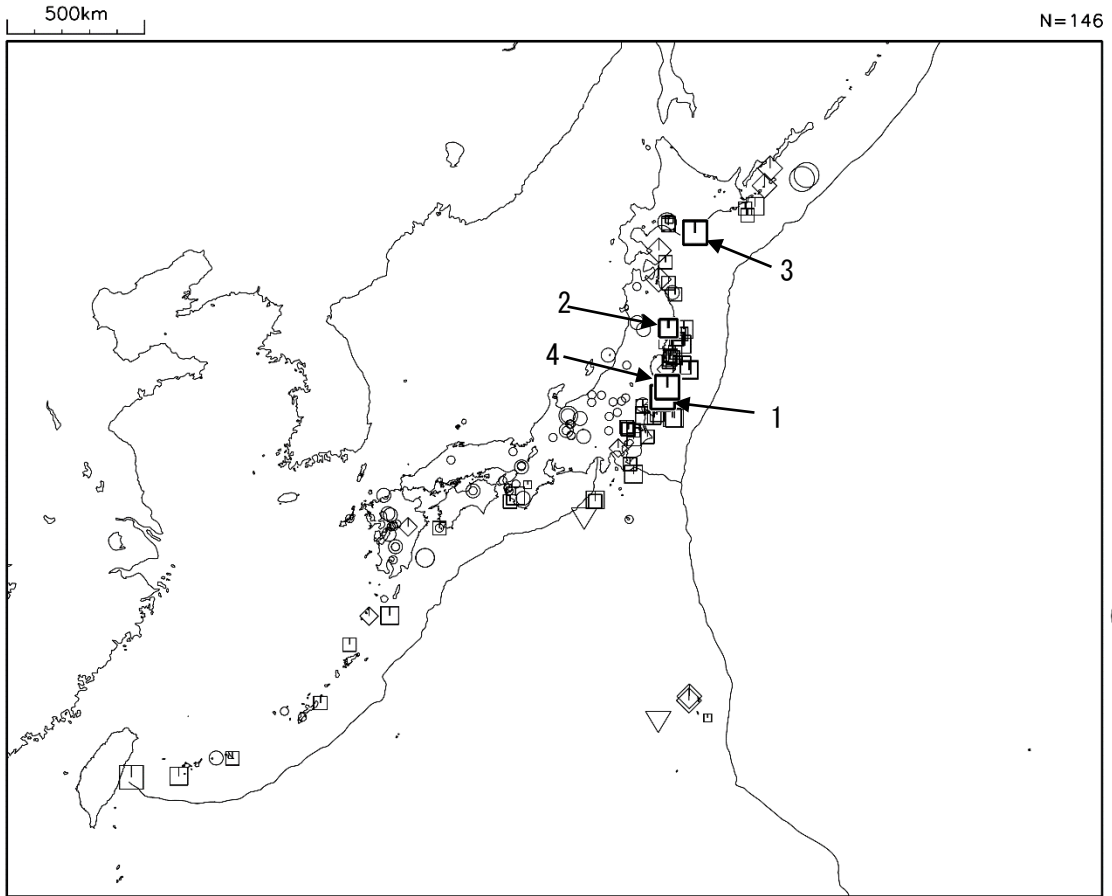
| 番号 | 月 日 | 時 分 | 震央地名 | 深さ (km) | M | M _w | 最大 震度 | 備考/コメント |
|----|--------|--------|---------|------------|-----|----------------|----------|--------------------------|
| 1 | 12月8日 | 10時54分 | 福島県沖 | 50 | 5.0 | 5.0 | 4 | |
| 2 | 12月16日 | 1時28分 | 岩手県沿岸南部 | 62 | 4.6 | 4.5 | 3 | 太平洋プレート内部で発生した地震 |
| 3 | 12月30日 | 4時08分 | 十勝地方南部 | 51 | 5.3 | 5.3 | 4 | 太平洋プレートと陸のプレートの境界で発生した地震 |
| 4 | 12月31日 | 23時10分 | 福島県沖 | 45 | 5.0 | 5.1 | 3 | 太平洋プレートと陸のプレートの境界で発生した地震 |

注 1) 「主な地震活動」とは、①震度 4 以上の地震、②M6.0 以上の地震、③陸域でM4.5 以上かつ震度 3 以上の地震、④海域でM5.0 以上かつ震度 3 以上の地震、⑤前に取り上げた地震活動で活動が継続しているもの、⑥その他、注目すべき活動。なお、掲載した震源要素については、後日修正されることがある。

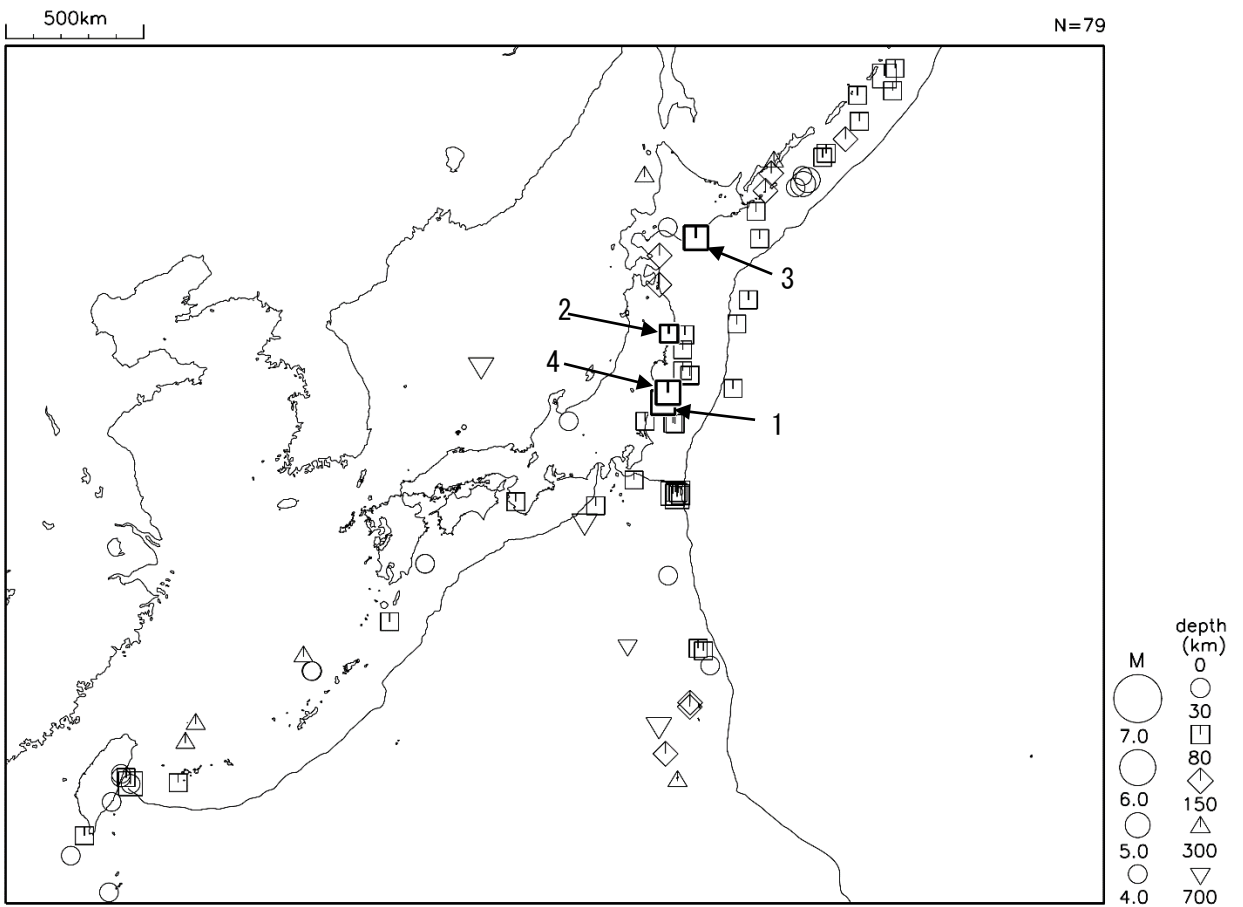
期間外の活動^{注 2)}

| 番号 | 月 日 | 時 分 | 震央地名 | 深さ (km) | M | M _w | 最大 震度 | 備考/コメント |
|----|------|--------|---------|------------|-----|----------------|----------|--|
| 1 | 1月3日 | 18時10分 | 熊本県熊本地方 | 10 | 5.1 | 4.9 | 6弱 | 緊急地震速報（警報）発表 地殻内で発生した地震 被害：軽傷 2 人、住家一部破損 6 棟（1月 10日 17時30分現在、総務省消防庁による） |
| 2 | 1月6日 | 17時34分 | 宮城県北部 | 102 | 4.5 | 4.6 | 3 | 太平洋プレート内部で発生した地震 |
| 3 | 1月8日 | 10時01分 | 奄美大島近海 | 9 | 4.0 | - | 4 | 陸のプレートの地殻内 |
| 4 | 1月8日 | 21時39分 | 種子島近海 | 30 | 6.0 | 6.4 | 4 | フィリピン海プレートと陸のプレートの境 界で発生した地震 |

注 2) 注 1) の主な地震活動の基準に該当する地震で平成 31 年 1 月中に発生したもの。



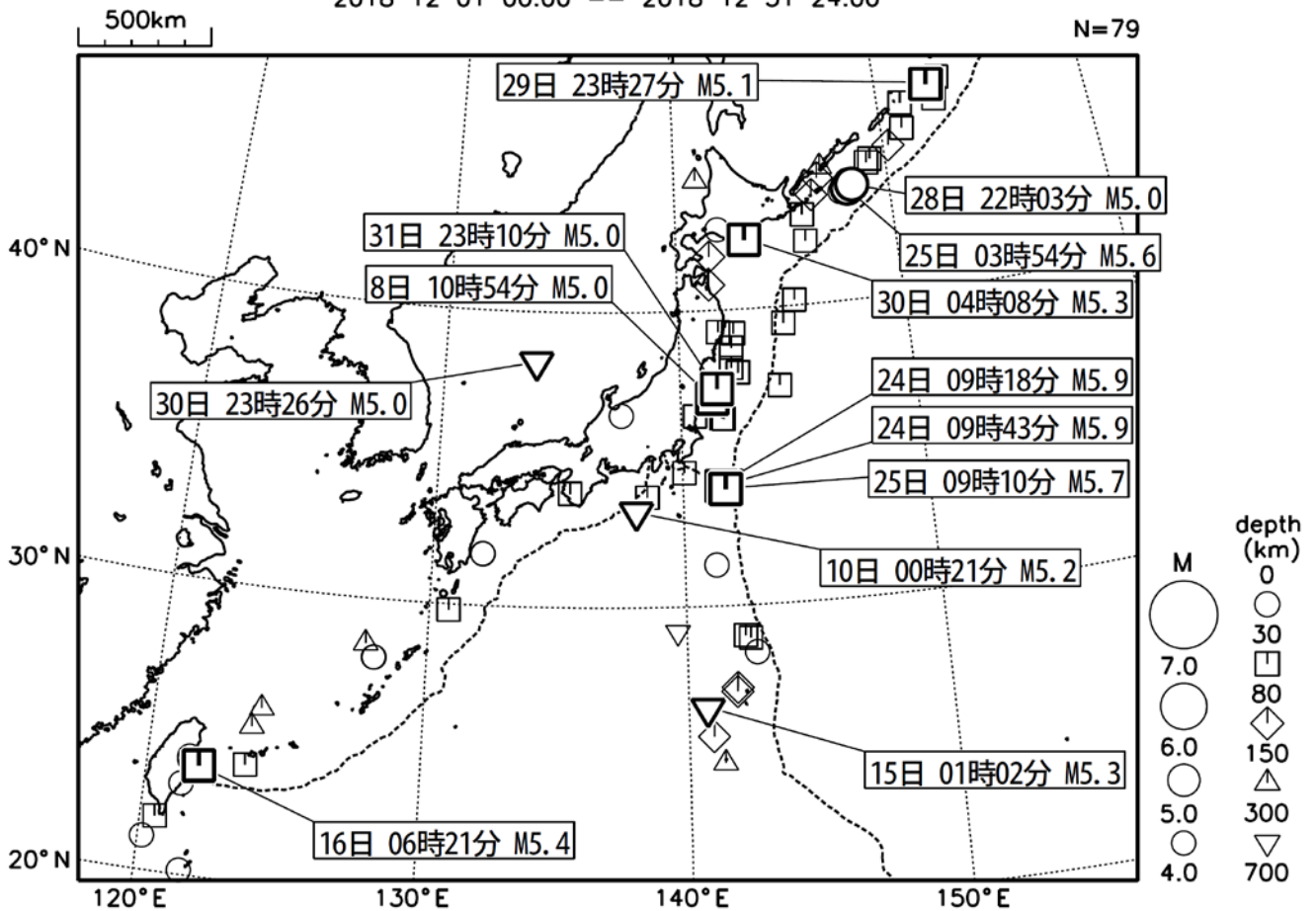
平成 30 年 12 月に震度 1 以上を観測した地震（図中の番号は、表の番号に対応）



平成 30 年 12 月に発生した M4.0 以上の地震（図中の番号は、表の番号に対応）

2018年12月の全国の地震活動 (マグニチュード4.0以上)

2018 12 01 00:00 -- 2018 12 31 24:00



特に目立った地震活動はなかった。

(上記期間外)

- ・ 1月3日に熊本県熊本地方で M5.1 の地震 (最大震度 6 弱) が発生した。
- ・ 1月8日に種子島近海で M6.0 の地震 (最大震度 4) が発生した。

[図中に日時分、マグニチュードを付した地震は M5.0 以上の地震、または M4.0 以上で最大震度 5 弱以上を観測した地震である。また、上に表記した地震は M6.0 以上、または M4.0 以上で最大震度 5 弱以上を観測した地震である。]