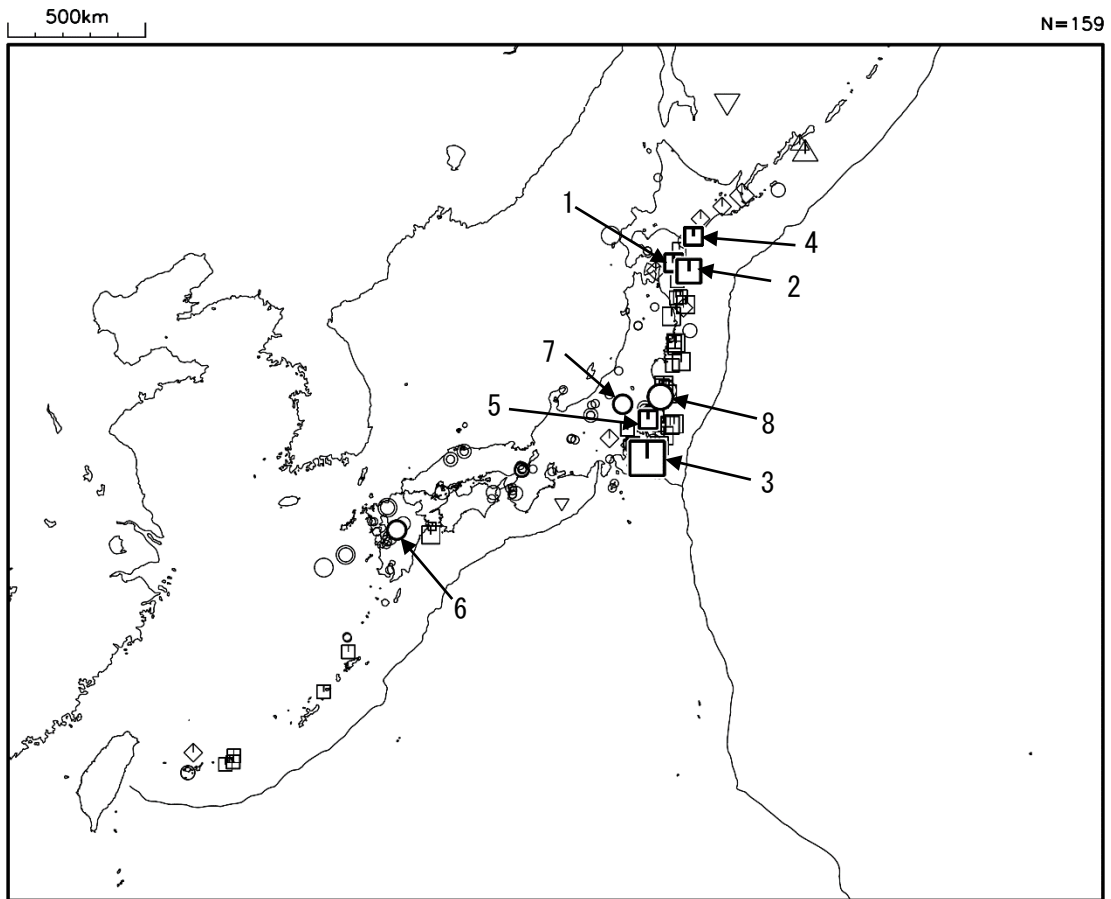


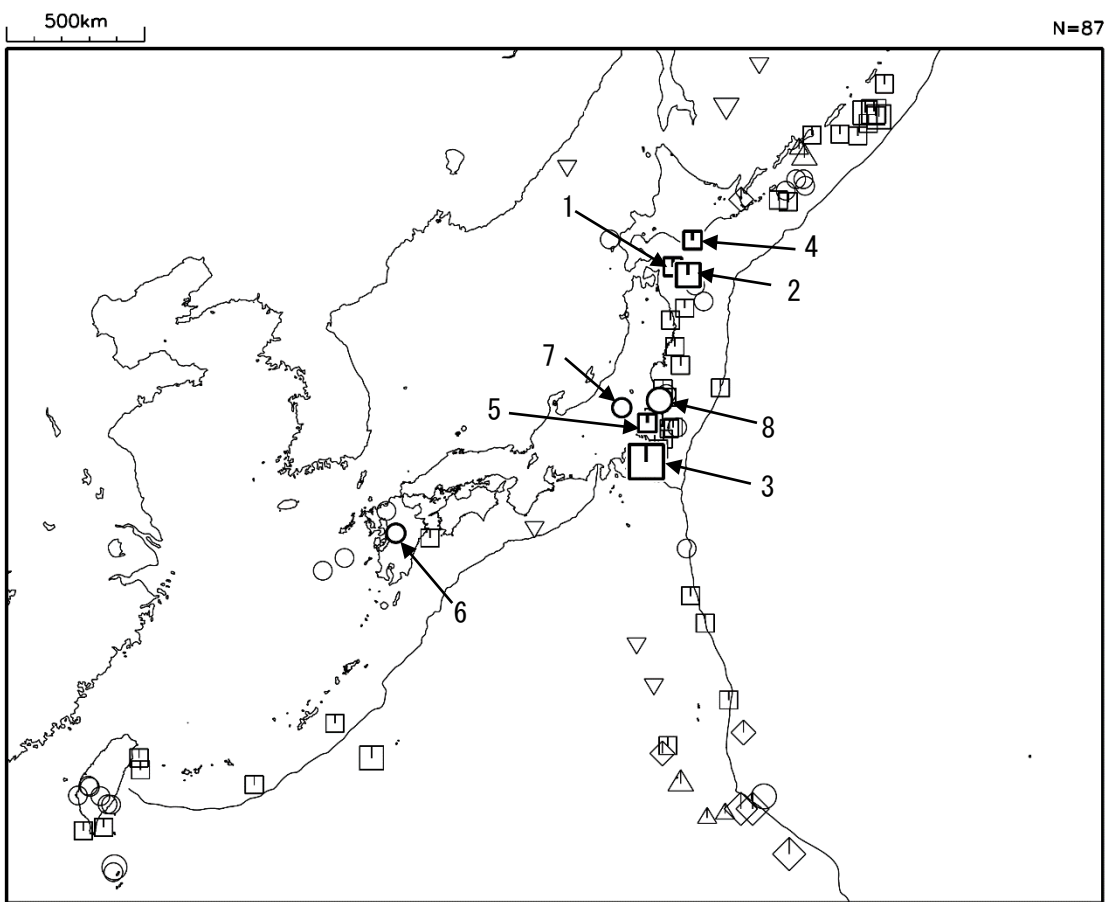
平成 30 年 7 月の主な地震活動^{注 1)}

番号	月 日	時 分	震央地名	深さ (km)	M	M _w	最大 震度	備考/コメント
1	7月2日	2時27分	青森県東方沖	64	4.9	5.0	4	太平洋プレートと陸のプレートの境界で発生した地震
2	7月2日	20時53分	青森県東方沖	39	5.0	5.0	3	太平洋プレートと陸のプレートの境界で発生した地震
3	7月7日	20時23分	千葉県東方沖	57	6.0	5.9	5弱	緊急地震速報（警報）発表 太平洋プレート内部で発生した地震
4	7月16日	2時13分	日高地方東部	55	4.9	5.1	4	太平洋プレートと陸のプレートの境界で発生した地震
5	7月17日	4時34分	茨城県沖	52	4.8	4.7	4	太平洋プレートと陸のプレートの境界で発生した地震
6	7月25日	7時31分	熊本県熊本地方	5	4.4	4.1	4	地殻内で発生した地震
7	7月29日	9時58分	栃木県北部	7	4.5	-	3	地殻内で発生した地震
8	7月31日	17時42分	福島県沖	21	5.8	5.5	4	陸のプレートの地殻内で発生した地震

注 1) 「主な地震活動」とは、①震度 4 以上の地震、②M6.0 以上の地震、③陸域でM4.5 以上かつ震度 3 以上の地震、④海域でM5.0 以上かつ震度 3 以上の地震、⑤前に取り上げた地震活動で活動が継続しているもの、⑥その他、注目すべき活動。なお、掲載した震源要素については、後日修正されることがある。



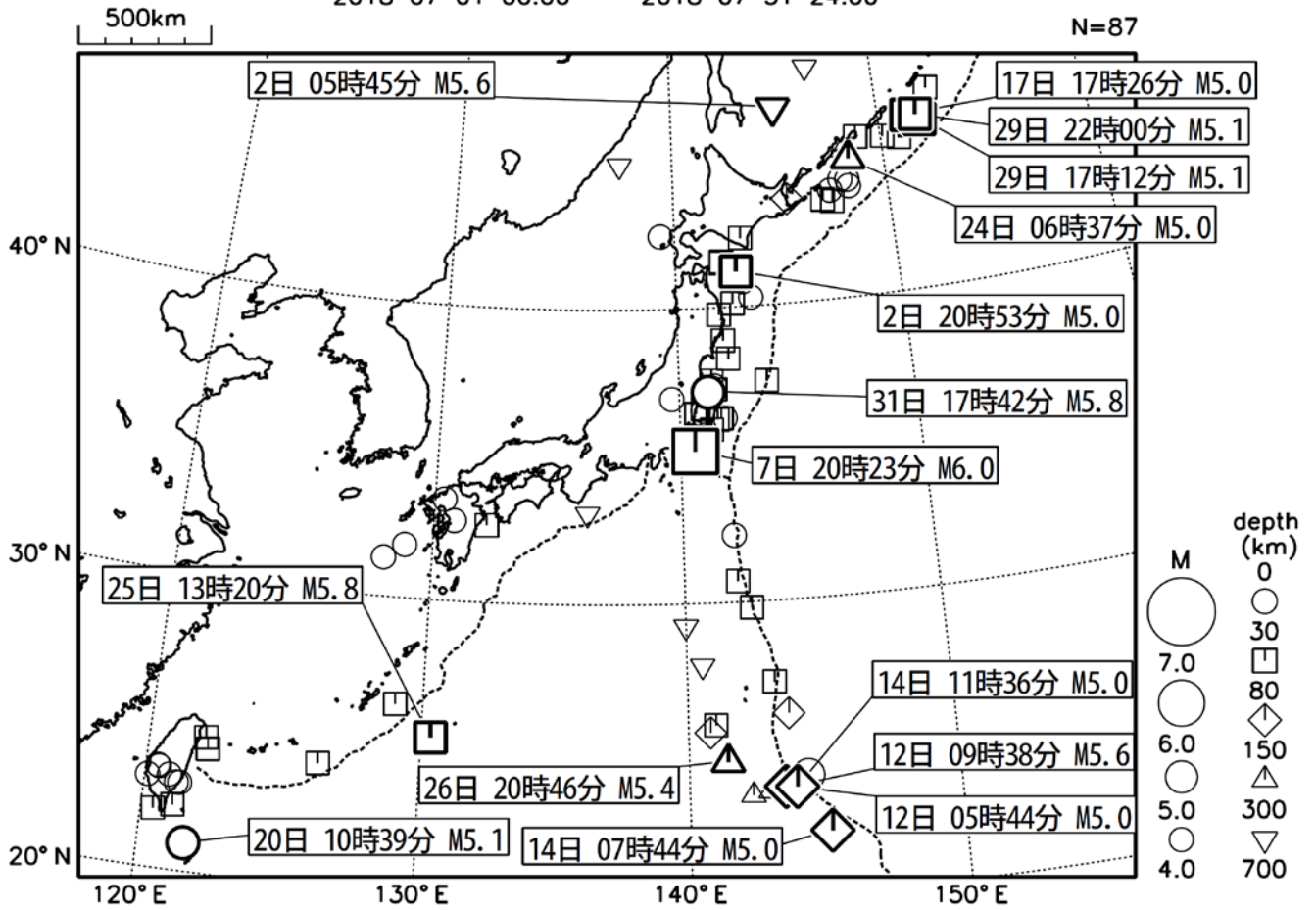
平成 30 年 7 月に震度 1 以上を観測した地震（図中の番号は、表の番号に対応）



平成 30 年 7 月に発生した M4.0 以上の地震（図中の番号は、表の番号に対応）

2018年7月の全国の地震活動 (マグニチュード4.0以上)

2018 07 01 00:00 -- 2018 07 31 24:00



- ・ 7月7日に千葉県東方沖でM6.0の地震（最大震度5弱）が発生した。

[図中に日時分、マグニチュードを付した地震はM5.0以上の地震、またはM4.0以上で最大震度5弱以上を観測した地震である。また、上に表記した地震はM6.0以上、またはM4.0以上で最大震度5弱以上を観測した地震である。]