

アジア太平洋域の天気図

1. アジア太平洋域実況天気図

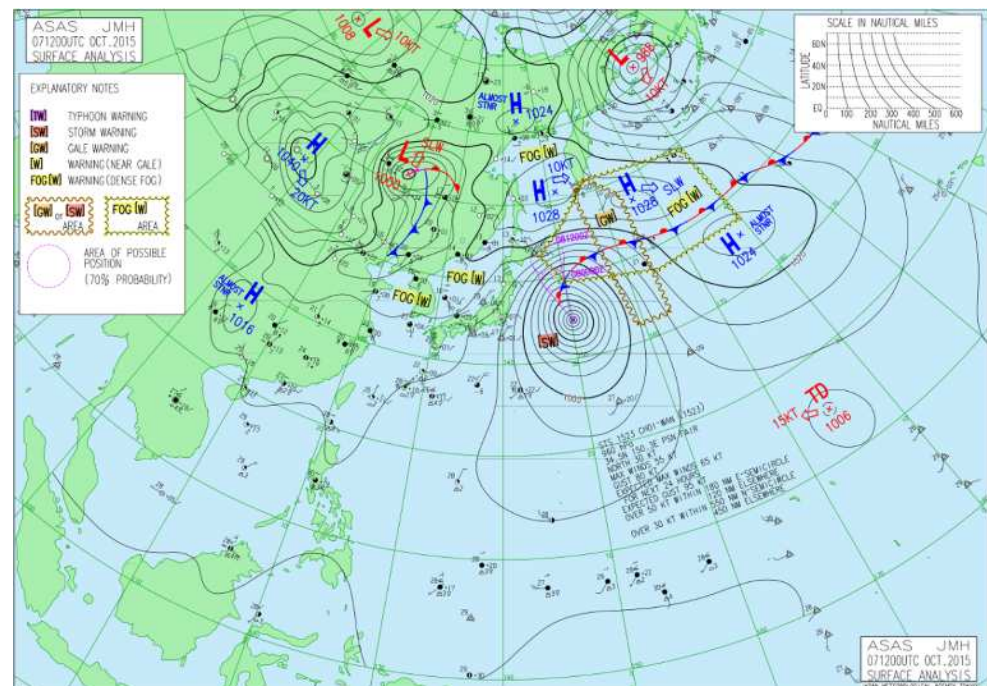
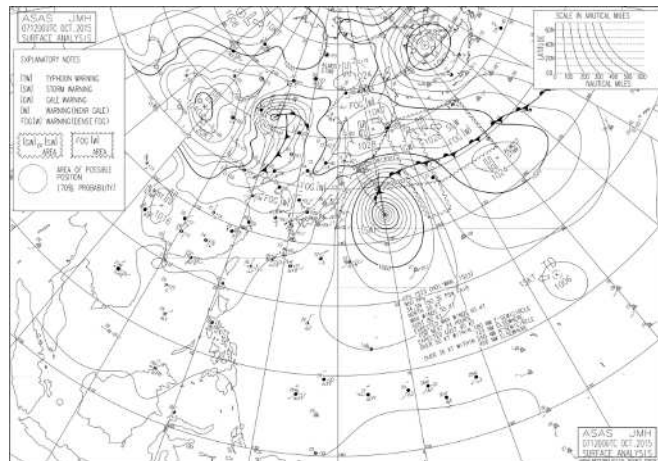
アジア太平洋域の気圧配置、台風及び前線などの位置を表した実況天気図です。

3時、9時、15時及び21時(日本時間)時点の気象観測に基づき、概ねその2時間30分後に1日4回発表しています。

2. アジア太平洋域24/48時間予想天気図

アジア太平洋域における、24時間または48時間後に予想される悪天情報を

表した予想天気図です。9時及び21時(日本時間)を初期値として1日2回発表しています。



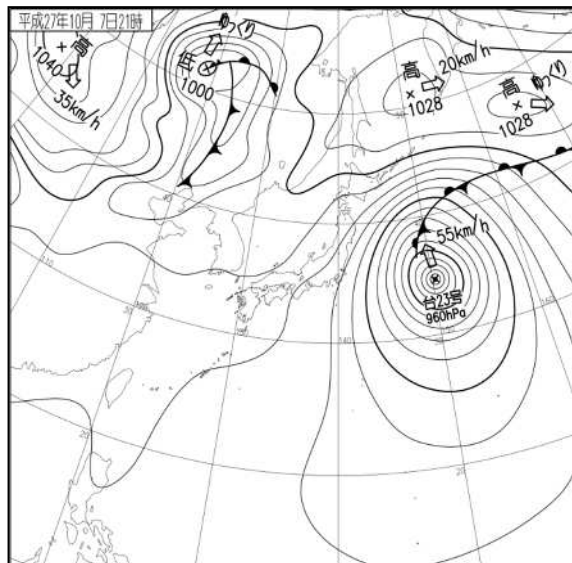
日本周辺域の天気図

1. 日本周辺域実況天気図

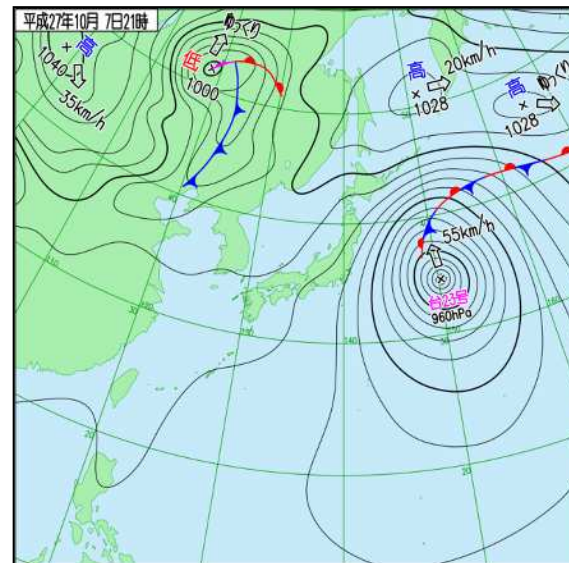
日本周辺域における気圧配置、台風及び前線などの位置を表した実況天気図です。
夜12時(日本時間)を除く3時間毎の時点の気象観測に基づき、概ねその2時間15分後に
1日7回発表しています。

2. 日本周辺域予想天気図

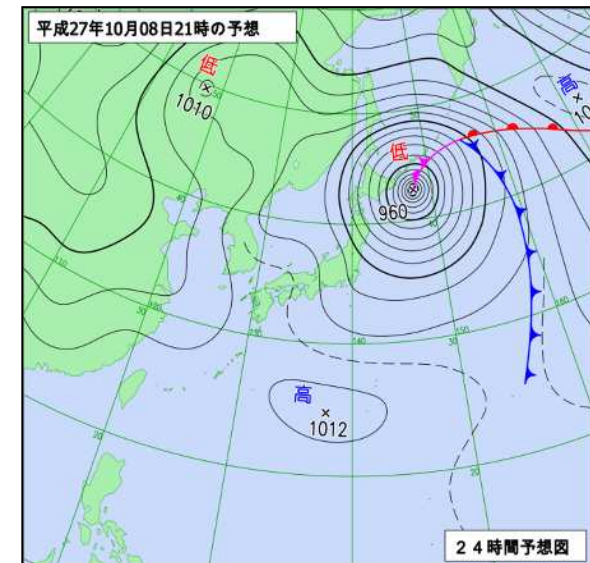
日本周辺域における24・48時間後の気圧配置、台風及び前線などの位置を表した予想天気図です。
今回、アジア太平洋域の予想天気図を元に新規に作成し、同じく9時及び21時(日本時間)
を初期値として1日2回発表する予定です。



日本周辺域実況天気図
(白黒)



日本周辺域実況天気図
(カラー)



日本周辺域予想天気図
(24時間)