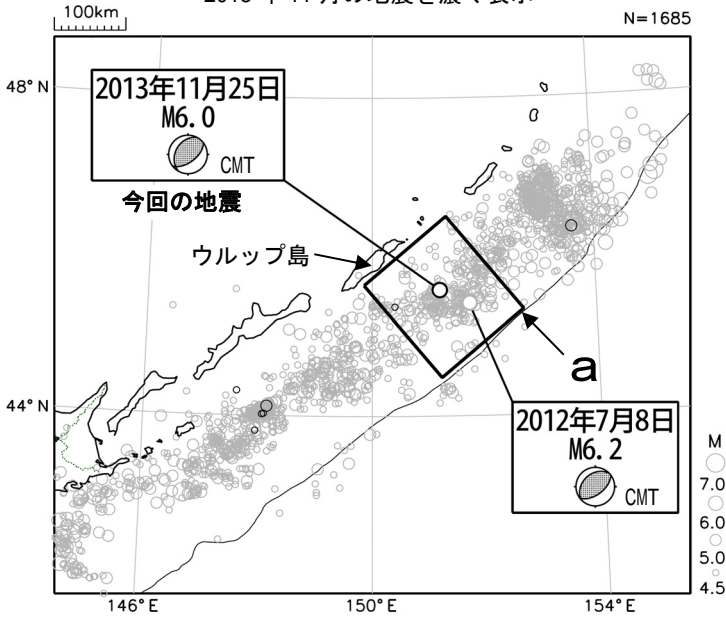


(その他の領域の地震)

## 11月25日 千島列島（ウルップ島南東沖）の地震

震央分布図(1997年10月1日～2013年11月30日、  
深さ0～100km、M 4.5)  
2013年11月の地震を濃く表示

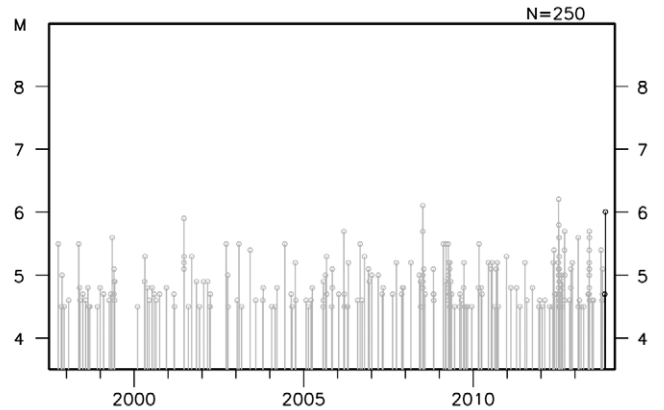


2013年11月25日14時56分に千島列島（ウルップ島南東沖）でM6.0の地震が発生した。この地震の発震機構（CMT解）は、北西－南東方向に圧力軸を持つ逆断層型である。

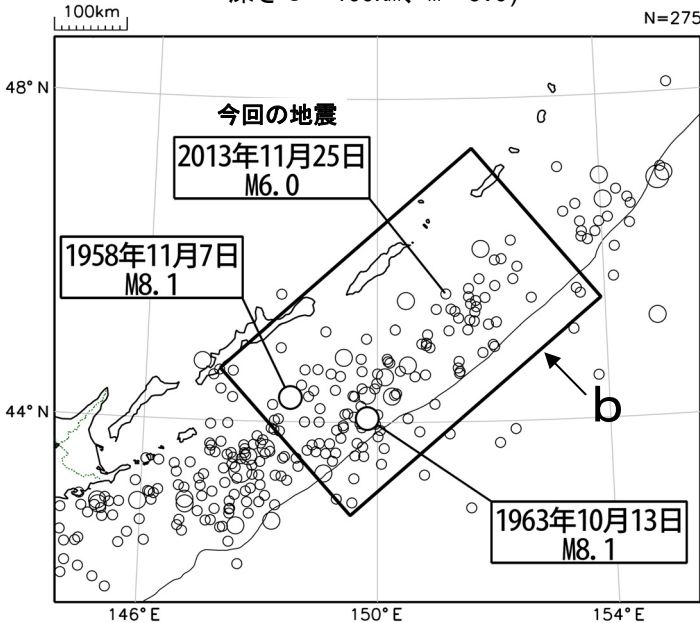
1997年10月以降の活動を見ると、今回の地震の震央付近（領域a）では、2012年7月8日にM6.2の地震（最大震度1）が発生している。

1923年1月以降の活動を見ると、今回の地震の震央周辺（領域b）では、M7.0以上の地震が時々発生している。1963年10月13日にはM8.1の地震（最大震度4）が発生し、北海道の根室市花咲で津波の最大の高さ74cmを観測するなど、日本の広い範囲で津波を観測した。この津波により、三陸沿岸で漁業施設に軽微な被害が生じた（「最新版 日本被害地震総覧」による）。

領域a内のM-T図



震央分布図(1923年1月1日～2013年11月30日、  
深さ0～100km、M 6.0)



領域b内のM-T図

