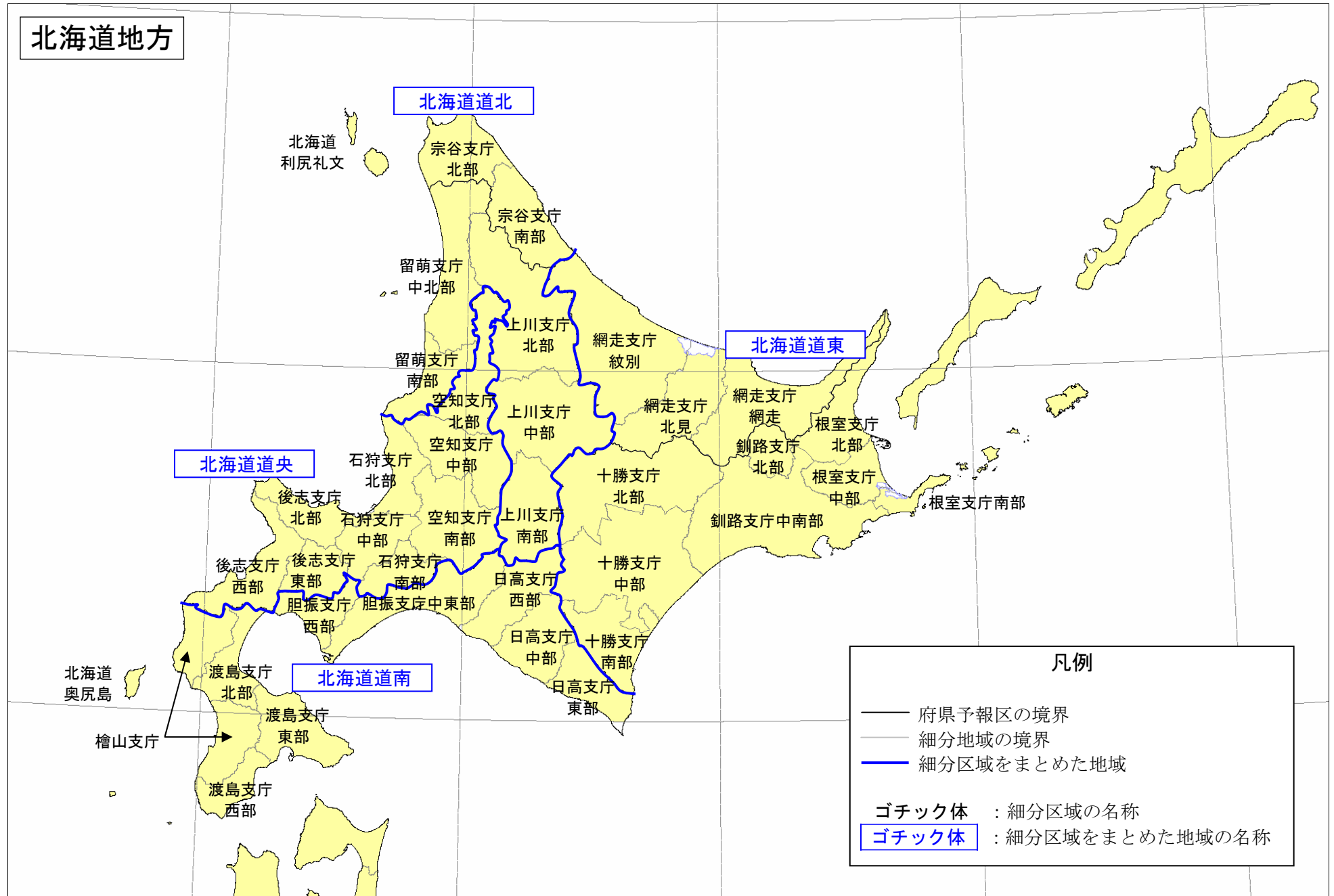


# 緊急地震速報において予想される震度の発表に用いる地域

46N

44N

42N



北海道地方

北海道道北

北海道道東

北海道道央

北海道道南

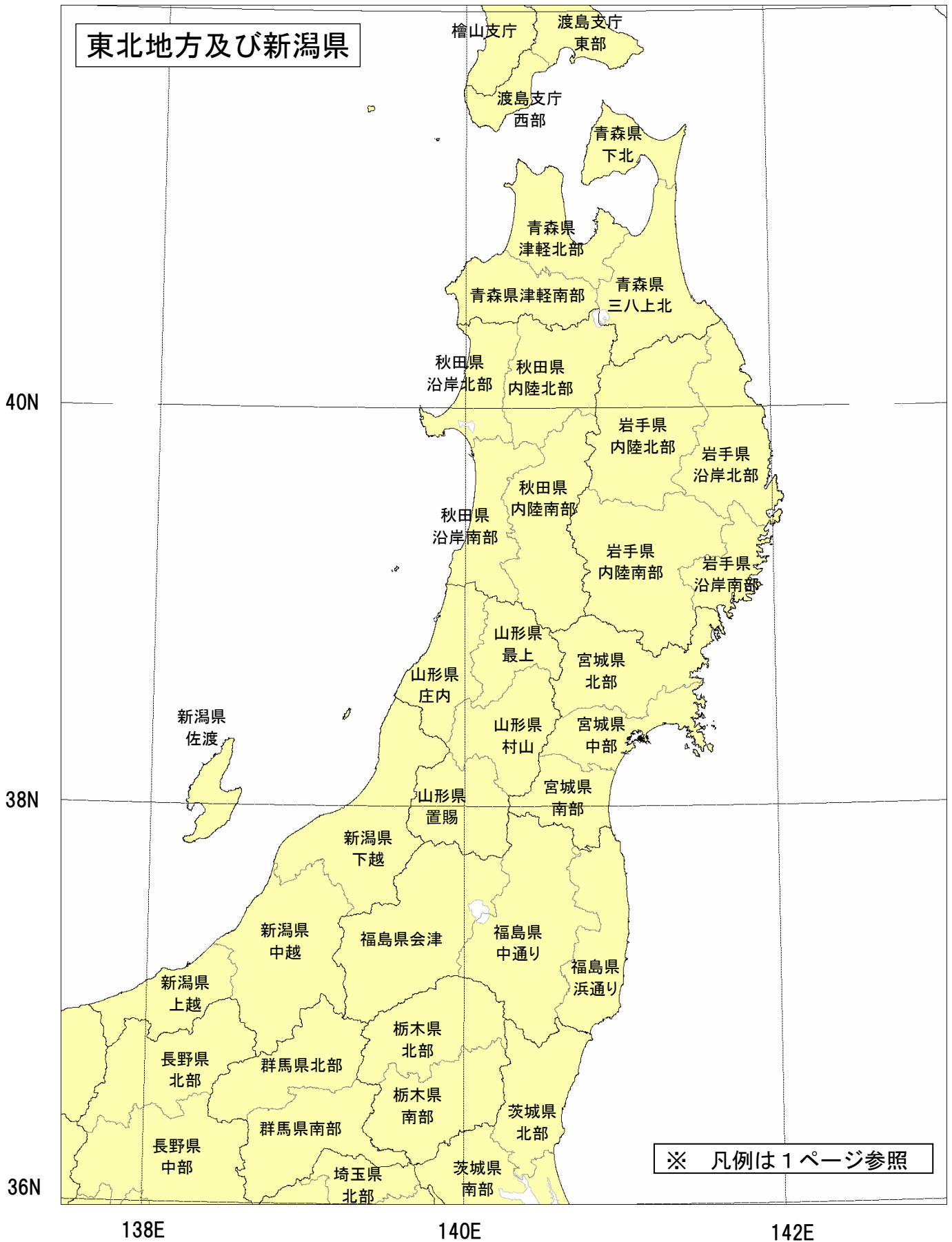
**凡例**

- 府県予報区の境界
- 細分地域の境界
- 細分区域をまとめた地域

**ゴチック体** : 細分区域の名称  
**ゴチック体** : 細分区域をまとめた地域の名称

140E 142E 144E 146E 148E

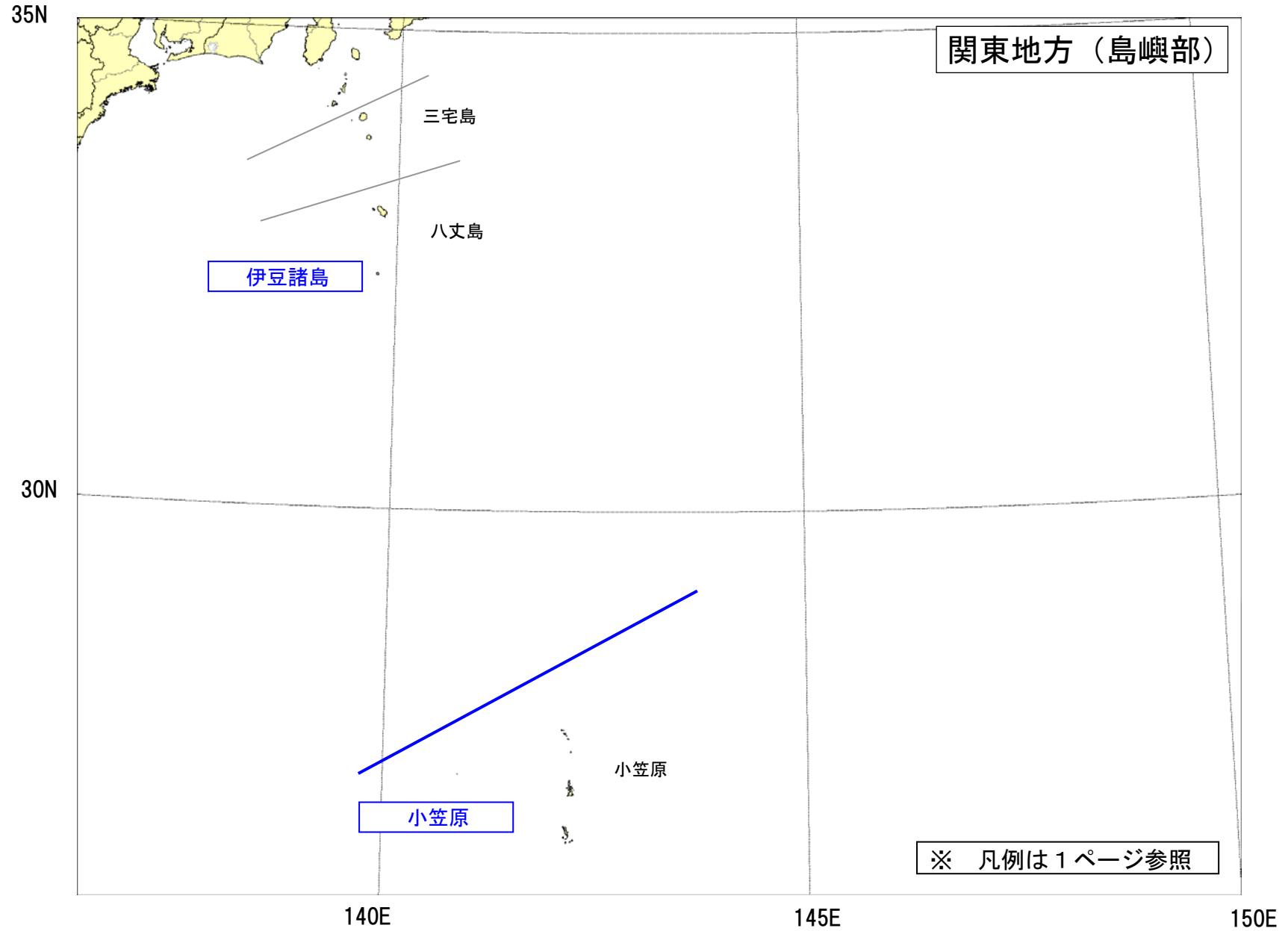
# 緊急地震速報において予想される震度の発表に用いる地域



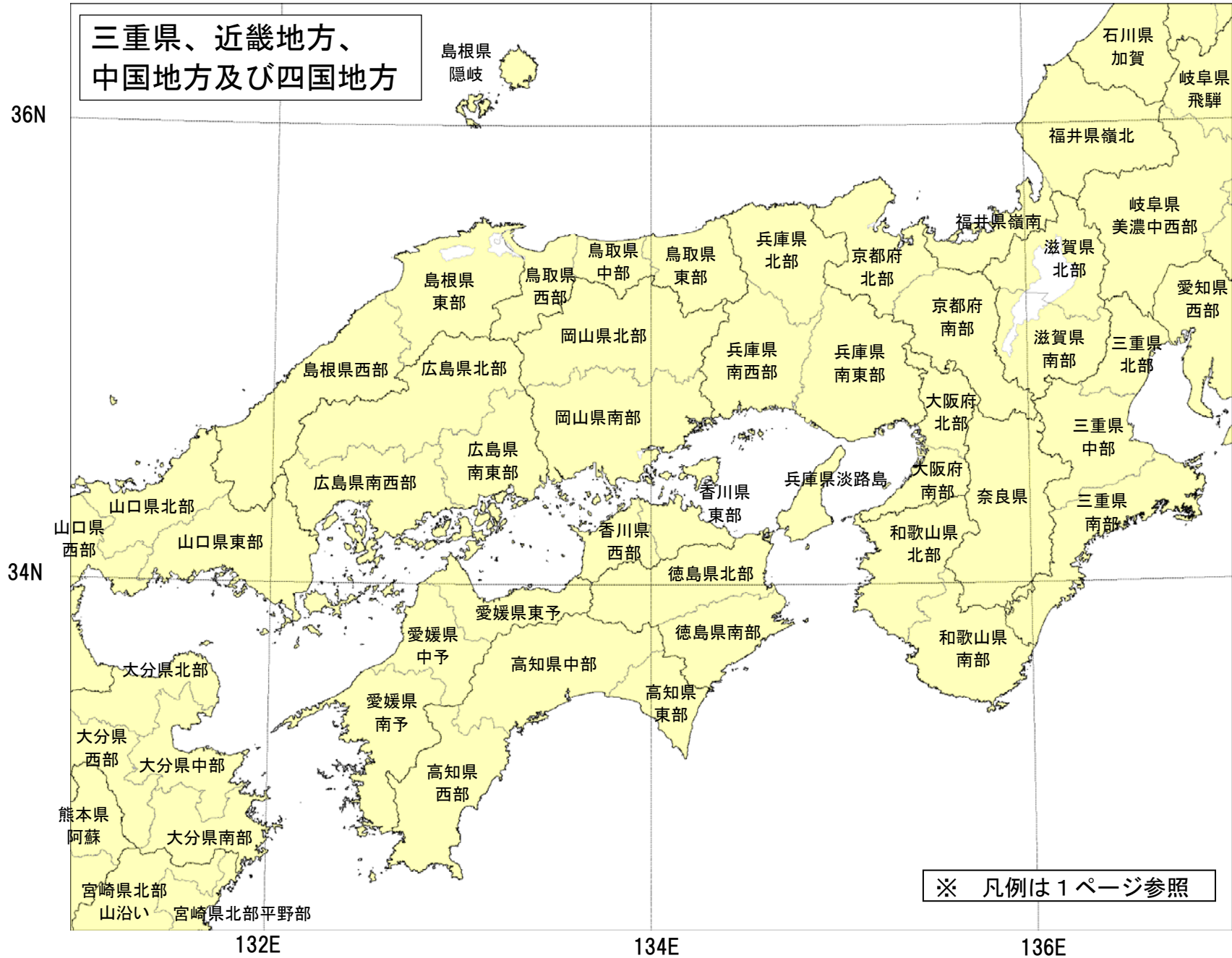
# 緊急地震速報において予想される震度の発表に用いる地域



# 緊急地震速報において予想される震度の発表に用いる地域

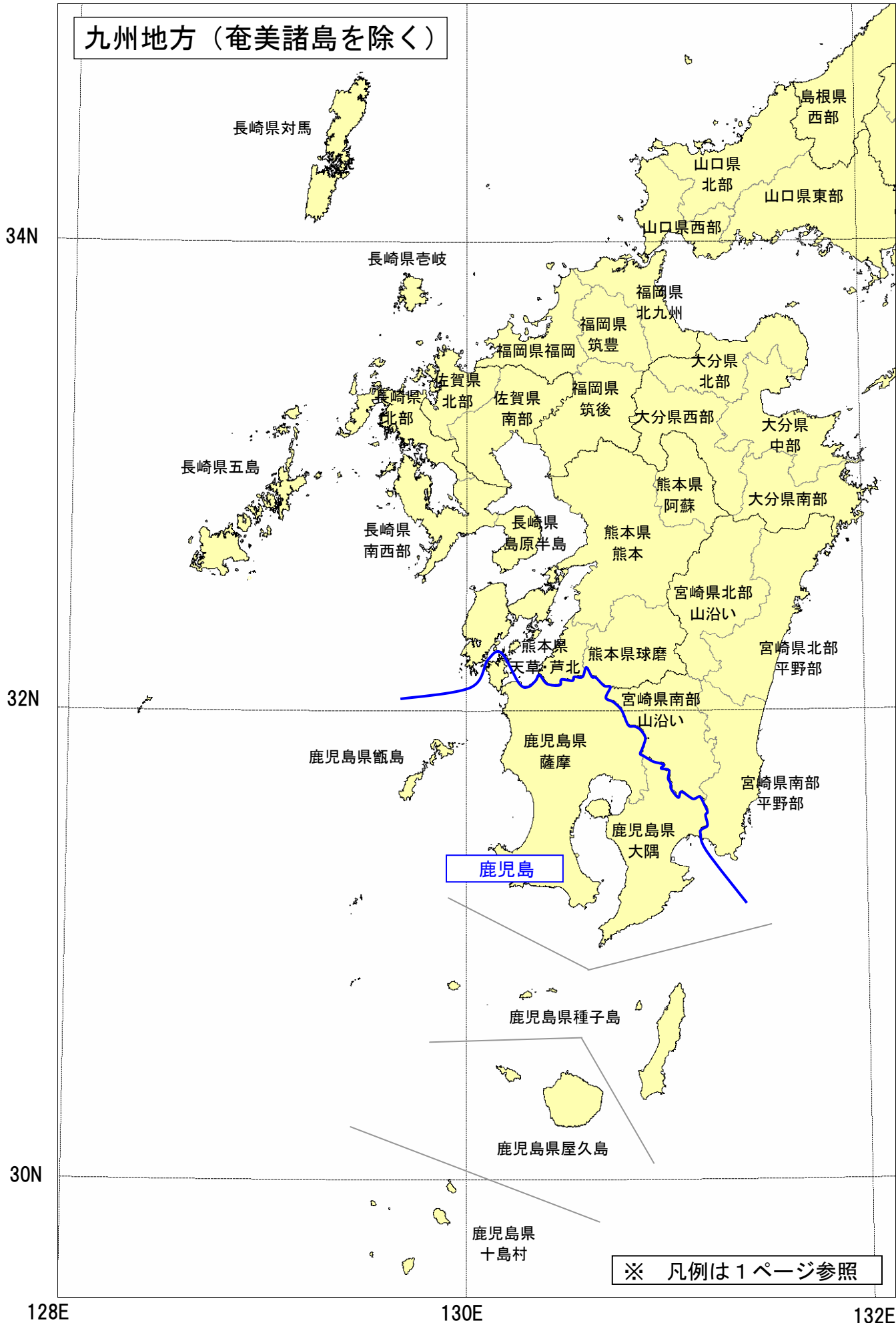


# 緊急地震速報において予想される震度の発表に用いる地域



# 緊急地震速報において予想される震度の発表に用いる地域

九州地方（奄美諸島を除く）



# 緊急地震速報において予想される震度の発表に用いる地域

