

はん濫後の洪水予報の発表開始等について

平成18年6月14日から、利根川においてははん濫後の洪水予報の発表を開始します。また、利根川水系の10河川で新たに洪水予報を開始します。

水防法第10条第2項及び気象業務法第14条の2第2項の規定に基づき、国土交通大臣と気象庁長官は共同して洪水予報を実施しています。

平成17年7月の水防法と気象業務法の改正により、従来の洪水のおそれがあるときに発表する水位・流量の予報に加え、河川がはん濫した後においては浸水する区域及びその水深の予報を行うことになりました(図-1)。

今般利根川において、所要の準備が整ったことから、平成18年6月14日から、利根川の一部においてははん濫後の洪水予報を開始します。はん濫後の洪水予報の実施は、全国で初めてになります。

また、これに併せて、国土交通省関東地方整備局管内の河川(図-2、表-1)を、新規に洪水予報を行う河川(以下「洪水予報指定河川」という。)に指定し、洪水予報を開始します。

新しく洪水予報を開始する洪水予報指定河川は、利根川水系の中川等10河川であり、これにより、関東地方整備局管内全体では、8水系36河川が洪水予報指定河川となります。

今回のはん濫後の予報の開始、新規洪水予報指定河川の指定は、洪水予報を通じて洪水に関する情報を広くお知らせすることにより、地域を洪水から守るための水防活動や市町村などの警戒・避難体制の実施がより迅速かつ円滑に行えるようになります。

今後とも気象庁予報部と関東地方整備局は、互いに協力しながら、観測・通信施設などの整備や予測技術の精度向上などを図り、適時適切な洪水予報の発表に努めていきます。

本件に関する問い合わせ先：

気象庁予報部予報課 水害対策気象官 上口 03-3212-8341 (内線 3133)
関東地方整備局河川管理課 課長補佐 竹内 048-600-1338

洪水予報区間新規・はん濫予報指定

平成17年度現在

平成18年度より

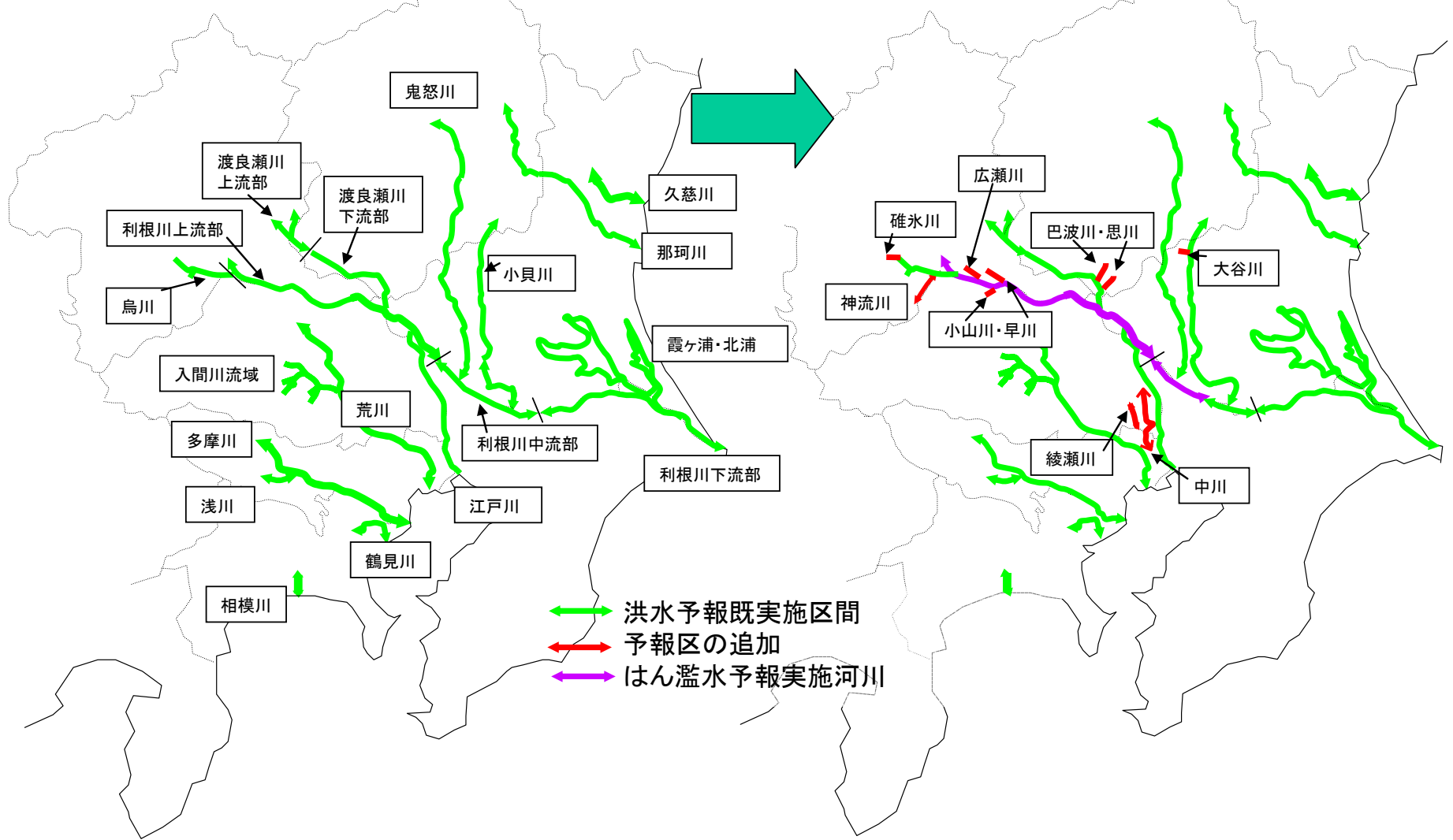





表-1

予報区域名	河川名	洪水予報基準観測所	洪水予報実施区域
利根川上流部	利根川	八斗島	左岸 群馬県伊勢崎市大字柴崎地先から 茨城県猿島郡境町と坂東市の境界まで
		栗橋	右岸 群馬県佐波郡玉村町大字小泉地先から 江戸川分派点まで
	広瀬川	八斗島	左岸 群馬県伊勢崎市境中島地先から 利根川への合流点まで
	小山川		右岸 群馬県伊勢崎市境島村地先から 利根川への合流点まで
泉川	群馬県太田市前島町地先から 利根川への合流点まで		
利根川中流部	利根川	芽吹橋	左岸 茨城県猿島郡境町と坂東市の境界から 茨城県北相馬郡利根町と稲敷郡河内町の境界（はん濫後において、はん濫により浸水する区域及びその水深を示す場合には、茨城県坂東市矢作地先）まで 右岸 江戸川分派点から 千葉県印西市と印旛郡栄町の境界（はん濫後において、はん濫により浸水する区域及びその水深を示す場合には、千葉県野田市三ツ堀地先）まで
		取手	
		押付	
利根川下流部	利根川	横利根	左岸 茨城県北相馬郡利根町と稲敷郡河内町の境界から 海まで 右岸 千葉県印西市と印旛郡栄町の境界から 海まで
渡良瀬川上流部	渡良瀬川	高津戸	左岸 群馬県みどり市大間々町高津戸県道橋から 栃木県足利市若草町地先まで 右岸 群馬県みどり市大間々町高津戸県道橋から 栃木県足利市福富町地先まで
	桐生川	広見橋	左岸 群馬県桐生市菱町4丁目地先から 渡良瀬川への合流点まで 右岸 群馬県桐生市天神町3丁目地先から 渡良瀬川への合流点まで
渡良瀬川下流部	渡良瀬川	足利	左岸 栃木県足利市若草町地先から 利根川への合流点まで
		古河	右岸 栃木県足利市福富町地先から 利根川への合流点まで
	巴波川	中里	左岸 栃木県小山市大字中里字堤田地先から 渡良瀬川への合流点まで 右岸 栃木県下都賀郡大平町大字伯仲地先から 渡良瀬川への合流点まで
思川	乙女	左岸 栃木県小山市大字乙女字下河原地先から 渡良瀬川への合流点まで 右岸 栃木県下都賀郡野木町大字友沼地先から 渡良瀬川への合流点まで	
霞ヶ浦・北浦	常陸利根川（外浪逆浦含む）	出島	左岸 茨城県潮来市永山字鳴津から 利根川への合流点まで
		白浜	右岸 茨城県潮来市永山字向津から 利根川への合流点まで
	霞ヶ浦	出島	霞ヶ浦
	北浦	白浜	北浦
	鰯川	白浜	左岸 茨城県鹿嶋市大字大船津から 常陸利根川への合流点まで 右岸 茨城県潮来市大字延方から 常陸利根川への合流点まで
鬼怒川	鬼怒川	佐貫（下）	左岸 栃木県塩谷郡塩谷町大字風見字南屋敷裏1233番地先から 利根川への合流点 右岸 栃木県河内郡上河内町大字宮山田字カワタニ1302番地先から 利根川への合流点
		石井（右）	
		川島	
		鬼怒川水海道	
小貝川	小貝川	三谷	左岸 栃木県芳賀郡益子町大字上山851番地先から 利根川への合流点まで 右岸 栃木県真岡市大字根本滝沢21番地先から 利根川への合流点まで
		黒子	
		上郷	
	小貝川水海道		
大谷川	黒子	茨城県筑西市大字野殿字大道下361番の2地先の野殿橋から 小貝川への合流点まで	
江戸川	江戸川	西関宿	利根川からの分派点から 海まで（旧川を除く）
		野田	
中川	中川	吉川	左岸 埼玉県北葛飾郡松伏町大字下赤岩字内膳堀内下1647の1地先から 東京都葛飾区高砂二丁目55の3地先まで 右岸 埼玉県北葛飾郡松伏町大字下赤岩字大落向937の1地先から 東京都葛飾区青戸二丁目623の1地先まで
綾瀬川	綾瀬川	谷古字	左岸 埼玉県越谷市大字蒲生字西浦3793の3地先から 東京都足立区神明一丁目30の1地先まで 右岸 埼玉県草加市金明町字中取出し1362の7地先から 東京都足立区南花畑三丁目23の1地先まで
鳥川	鳥川	高松	左岸 群馬県高崎市並榎町地先から 利根川への合流点 右岸 群馬県高崎市下豊岡町字下北久保地先から 利根川への合流点
		岩鼻	
	鐘川	山名	左岸 群馬県高崎市山名町字田中地地先から 鳥川への合流点 右岸 群馬県藤岡市大字落合字長津地先から 鳥川への合流点
碓氷川	碓氷川	高松	左岸 群馬県高崎市下豊岡町字西元屋敷地先から 鳥川への合流点 右岸 群馬県高崎市乗附町字内田地先から 鳥川への合流点
神流川	神流川	若泉	左岸 群馬県藤岡市浄法寺地先から 鳥川への合流点 右岸 埼玉県児玉郡神川町大字新宿字寄島地先から 鳥川への合流点

予報区域名	河川名	洪水予報基準観測所	洪水予報実施区域
荒川	荒川	熊谷	左岸 埼玉県深谷市菅沼前久保484番地先から 海まで（旧川を除く） 右岸 埼玉県深谷市本田坂下2163番の2地先から 海まで（旧川を除く）
		治水橋	
		岩淵水門（上）	
入間川流域	入間川	菅間	左岸 埼玉県川越市の場飛樋下1563番の1地先から 荒川への合流点
		小ヶ谷	右岸 埼玉県川越市池の辺字権現脇台1066番地先から 荒川への合流点
	越辺川	入西	左岸 埼玉県比企郡鳩山町大字赤沼天神下57番の2地先から 入間川への合流点 右岸 埼玉県入間郡毛呂山町大字苦林字清水338番地先から 入間川への合流点
		野本	左岸 埼玉県東松山市石橋字川原毛山4番の1地先から 越辺川への合流点 右岸 埼玉県東松山市下唐子字榎町154番の1地先から 越辺川への合流点
	高麗川	坂戸	左岸 埼玉県坂戸市森戸字赤城847番地先から 越辺川への合流点 右岸 埼玉県坂戸市森戸字上河原1146番地先から 越辺川への合流点
		八幡橋	左岸 埼玉県川越市大字吉田下河原添614番地先東武鉄道東上線鉄道橋から 越辺川への合流点 右岸 埼玉県川越市大字吉田下河原添611番地先東武鉄道東上線鉄道橋から 越辺川への合流点
多摩川	多摩川	調布橋	左岸 東京都青梅市青梅地先の万年橋から 海まで 右岸 東京都青梅市畑中1丁目18番の3地先万年橋から 海まで
		石原	
		田園調布（上）	
浅川	浅川	浅川橋	左岸 東京都八王子市中野町3896番の1地先から 多摩川への合流点まで 右岸 東京都八王子市元本郷町496番地の1地先から 多摩川への合流点まで
鶴見川	鶴見川	亀の子橋	左岸 神奈川県横浜市都筑区川向町字南耕地609番の1地先の高速道路橋下下流端から 海まで
		綱島	右岸 神奈川県横浜市港北区小机町字城坂下1795番地先の高速道路橋下下流端から 海まで
相模川下流	相模川	神川橋	左岸 神奈川県高座郡寒川町一之宮から 海まで 右岸 神奈川県平塚市田村宮ノ前から 海まで
那珂川	那珂川	小口	左岸 栃木県大田原市矢倉3番の1地先から 海まで 右岸 栃木県大田原市佐良土2835番地先から 海まで
		野口	
		水府橋	
久慈川流域	久慈川	富岡	左岸 茨城県常陸大宮市辰ノ口字堰場2078番地先の辰ノ口堰から 海まで
		神橋	右岸 茨城県常陸大宮市岩崎字岩花下1100番地先の辰ノ口堰から 海まで
富士川	富士川 （釜無川を含む）	船山橋	左岸 山梨県韭崎市水神1丁目4621の4番地先武田橋から 海まで 右岸 山梨県韭崎市神山町大字鍋山字釜無川河原武田橋から 海まで
		清水端	
		南部	
笛吹川	笛吹川	石和	左岸 山梨県山梨市大字七日市場字上川窪1233の1番地先岩手橋から 富士川合流点まで 右岸 山梨県山梨市大字東御堂淵453番地先岩手橋から 富士川合流点まで

 洪水予報既実施区間
 予報区の追加
 はん濫水予報実施河川