

## 2004年9月5日19時07分頃の紀伊半島沖の地震について(第2報)

本日(5日)19時07分頃に発生した、紀伊半島沖を震源とするマグニチュード(M)6.9(暫定値)の地震により発表していた三重県南部、和歌山県、伊豆諸島、小笠原諸島、静岡県、愛知県外海、徳島県、高知県の津波注意報は、21時15分に全て解除しました。注意報を解除した沿岸では若干の海面変動が続きますが、被害の心配はありません。

震度1以上を観測した余震は、21時40分現在6回(最大震度2)です。

この地震は圧力軸を南北方向に持つ逆断層型で、沈み込むフィリピン海プレート内部で発生した地震と考えられます。

5日21時15分現在、検潮所での観測値は次のとおりです

神津島神津島港	第1波	5日19時57分	(-)	0.4m
	最大波	5日20時05分		0.5m
南伊豆町石廊崎	第1波	5日19時54分	(-)	0.4m
	最大波	5日20時04分		0.3m
尾鷲	第1波	5日19時30分	(+)	0.3m
	最大波	5日19時49分		0.3m
那智勝浦町浦神	第1波	5日19時26分	(+)	0.2m
	最大波	5日19時30分		0.2m
串本町袋港	第1波	5日19時27分	(+)	0.2m
	最大波	5日20時02分		0.3m
白浜町細野	第1波	5日20時05分	(+)	0.1m
	最大波	5日20時11分		0.1m
室戸市室戸岬	第1波	5日19時46分	(+)	0.2m
	最大波	5日20時24分		0.3m

2004年9月5日19時07分頃の紀伊半島沖の地震による津波観測結果

1.0 m

< 2004/ 9/ 5 18: 0 -- 2004/ 9/ 5 21:20 >

神津島神津島港

南伊豆町石廊崎

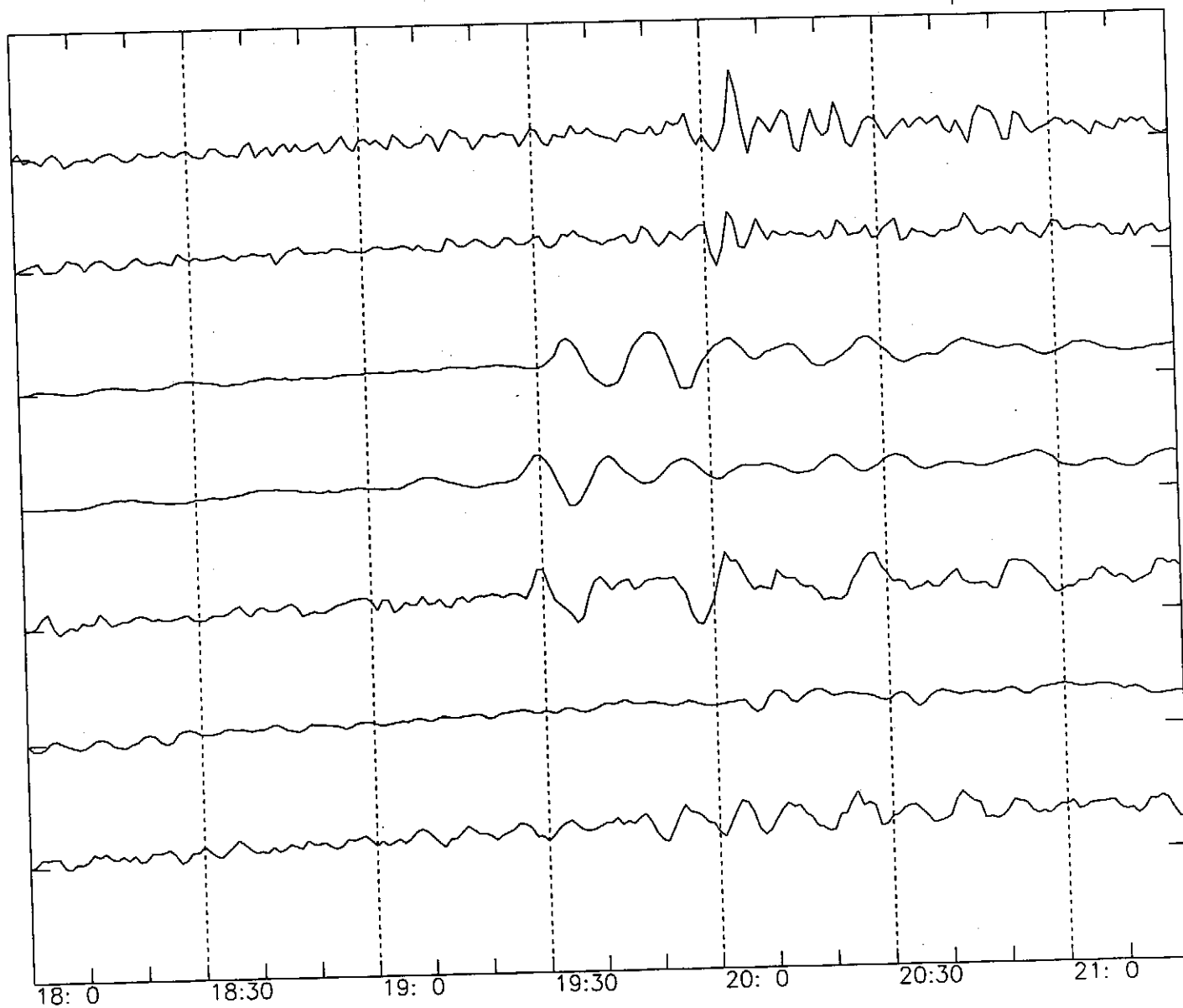
尾鷲

那智勝浦町浦神

串本町袋港

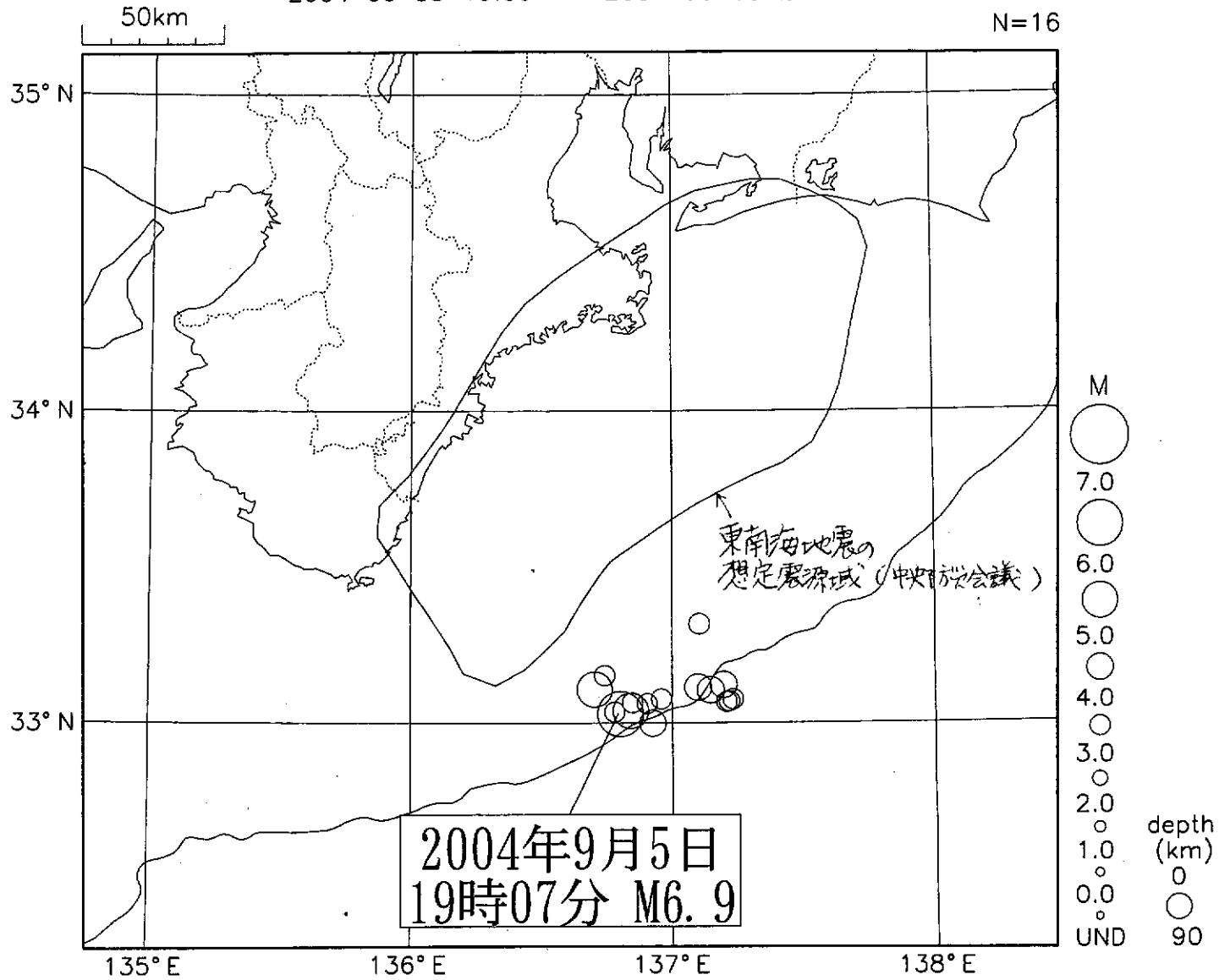
白浜町細野

室戸市室戸岬

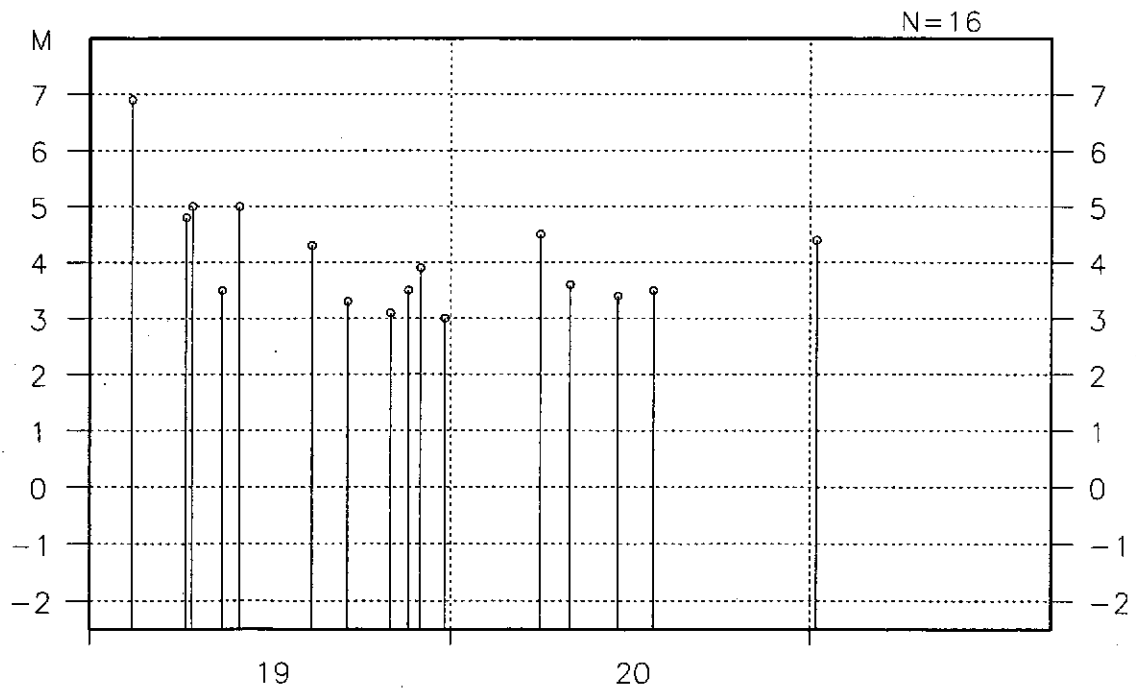


# 余震の発生状況

2004 09 05 19:00 -- 2004 09 05 21:40

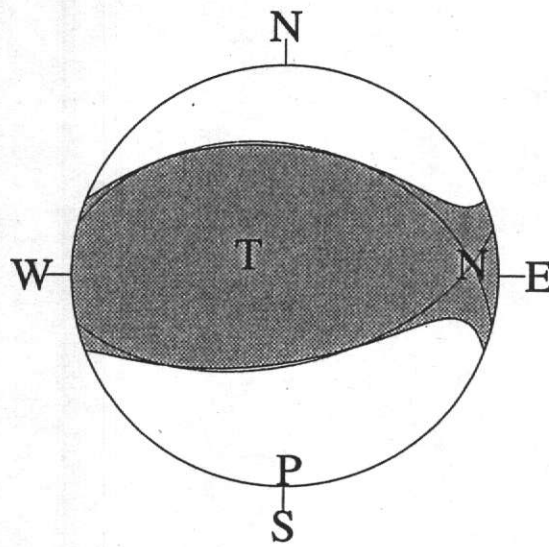


2004 09 05 19:00 -- 2004 09 05 21:40



2004年9月5日19時07分頃の

紀伊半島沖の地震のCMT解



南北方向に圧力軸を持つ逆断層型