

2001年12月18日13時02分頃の与那国島近海の地震について

12月18日13時02分頃、与那国島近海の深さ約10kmでM7.3(速報値)の地震がありました。この地震により、沖縄県の与那国島で震度4を観測したほか、宮古列島から八重山列島にかけて震度1～3を観測しました。

気象庁は、13時09分、宮古島・八重山地方に津波注意報を発表し、14時20分、同注意報を解除しました。

この地震による津波の高さの最大は、与那国島で13時18分に約10cmでした。また、石垣島で13時59分に5cm程度のごく小さいものが観測されました。

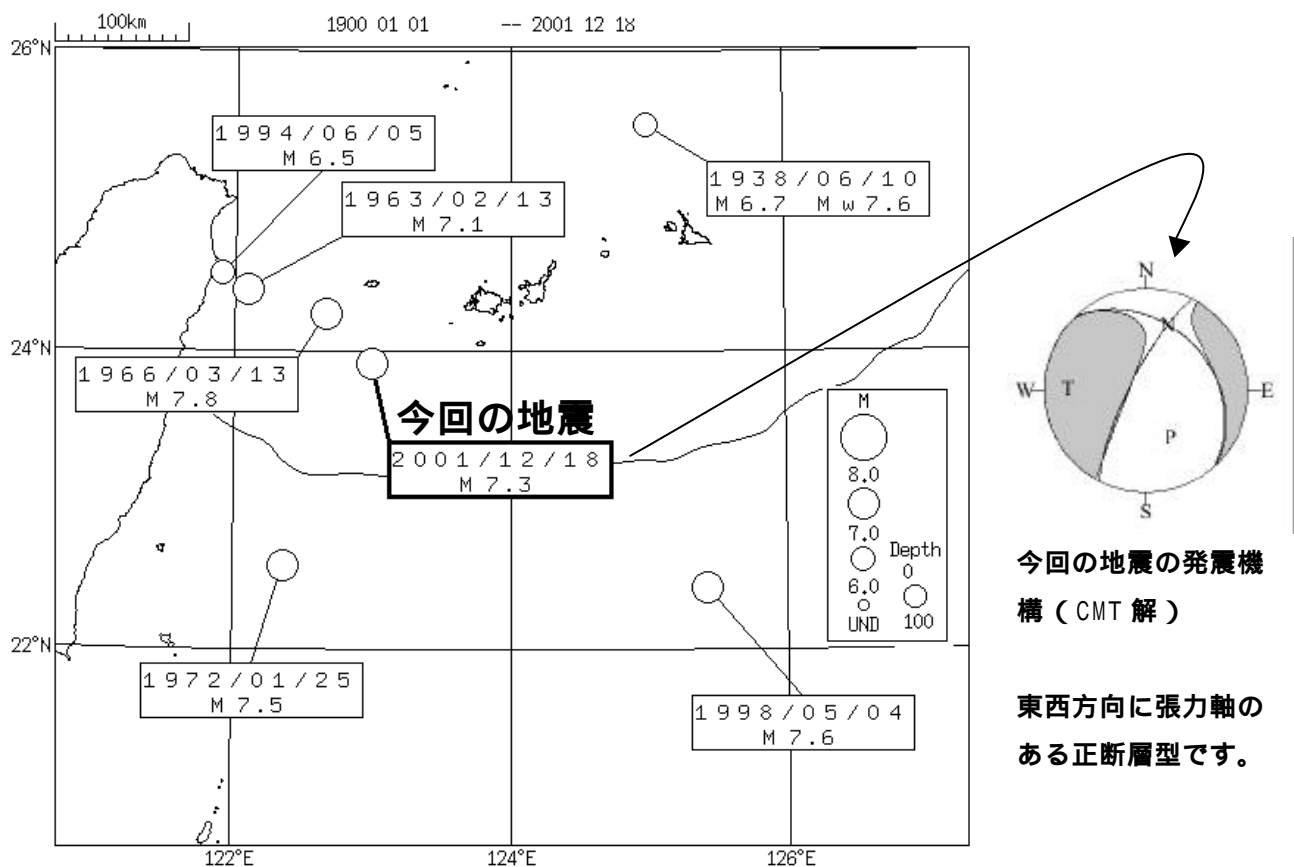
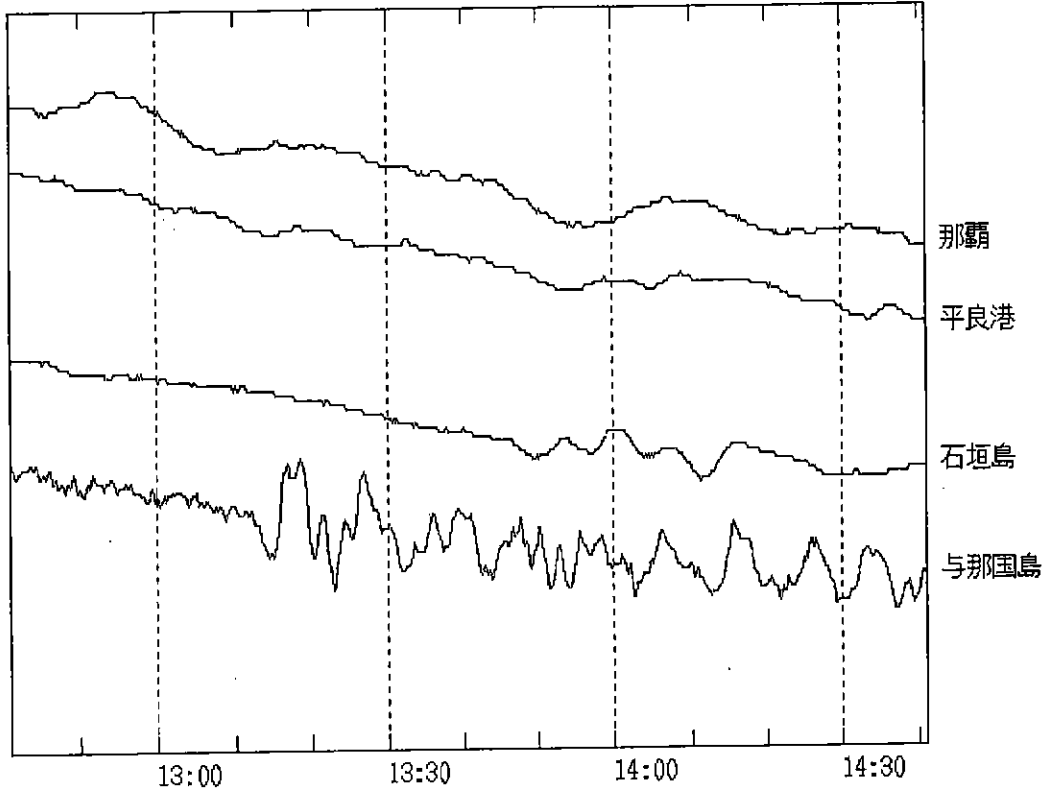


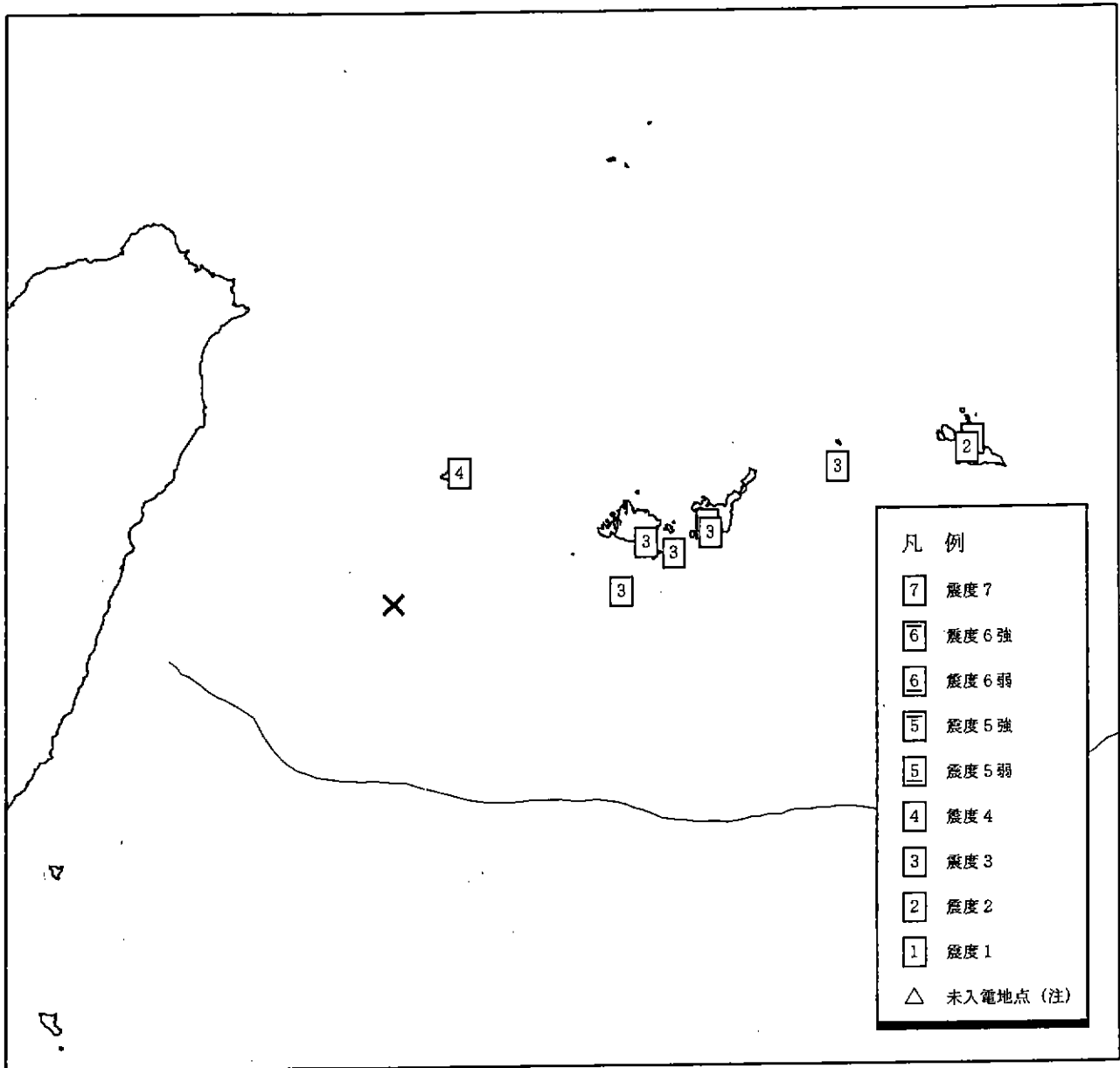
図 過去の津波を伴った地震 1900～2001年(宇津のデータによる)

津波観測状況

福岡管区(南西諸島)、沖縄潮位(原データ)
2001/12/18 12:41 - 2001/12/18 14:41

0.2m





(注) 震度 5 弱以上と考えられる地域で震度を入手していない地点