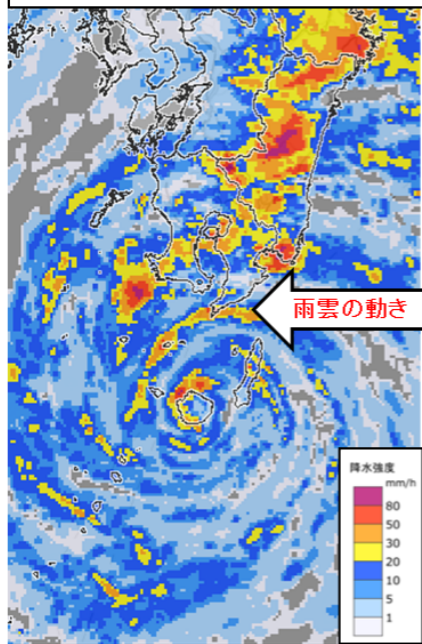


台風第14号に関する鹿児島県（奄美地方を除く）気象情報 第15号

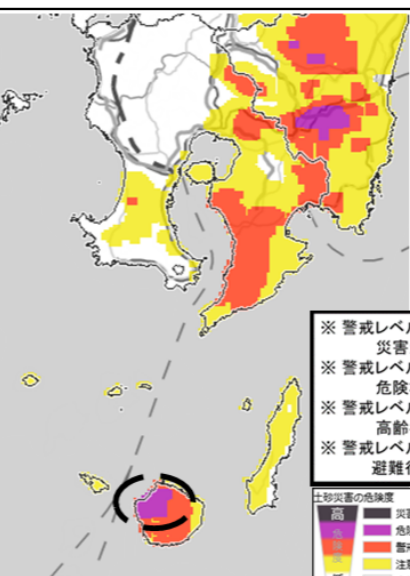
令和4年9月18日13時11分 鹿児島地方気象台発表

屋久島町に土砂災害警戒情報を発表しています。今後、暴風、高波、高潮に最大級の警戒をしてください。また、土砂災害、低い土地の浸水、河川の増水や氾濫に厳重に警戒してください。


18日12時50分 気象レーダー



18日12時40分 土砂キキクル
(大雨警報(土砂災害)の危険度分布)



- ※ 警戒レベル5相当：災害が発生または切迫している状況
- ※ 警戒レベル4相当：危険な場所から避難が必要とされる状況
- ※ 警戒レベル3相当：高齢者等は危険な場所から避難が必要とされる状況
- ※ 警戒レベル2相当：避難行動の確認が必要な状況



15日0時00分から18日12時00分までの最大瞬間風速と最大風速
(アメダスによる速報値 単位:m/s)

- 屋久島町小瀬田
最大瞬間風速 50.9 東北東 18日11時51分
最大風速 36.6 東北東 18日11時58分
- 屋久島町尾之間
最大瞬間風速 43.5 北北東 18日09時09分
最大風速 22.1 北東 18日09時36分
- 鹿児島市東郡元町
最大瞬間風速 43.5 北北東 18日09時54分
最大風速 20.6 東北東 18日09時27分

屋久島町に土砂災害警戒情報を発表しています。

台風第14号による発達した雨雲が東海上から流れ込んでおり、解析雨量では、屋久島町北部付近で12時30分までの1時間に約80ミリの猛烈な雨となっています。土砂災害の危険度が「危険」(紫)の領域では、命に危険を及ぼす土砂災害がいつ発生してもおかしくない、危険な状況となっています。薩摩、大隅、種子島・屋久島地方では危険度の高い地域がさらに広がる可能性があります。

地図出典: 地理院タイル (<https://maps.gsi.go.jp/development/ichiran.html>)

今後、発表する警報、注意報、竜巻注意情報、気象情報などに留意してください。台風の進路予想については気象庁ホームページの台風経路図を、土砂災害、浸水害、洪水害の危険度に関しては「キキクル」(危険度分布)で最新の情報を確認してください。

次の府県気象情報は18日17時頃に発表する予定です。