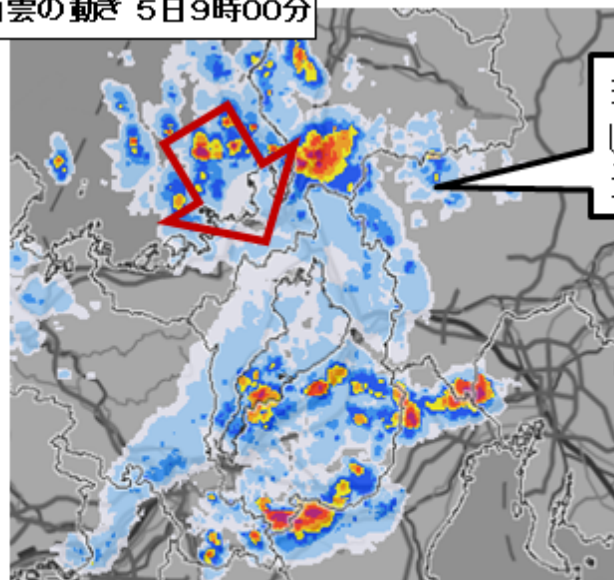


# 大雨に関する滋賀県気象情報 第8号

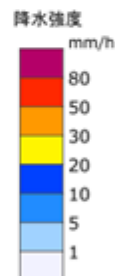
令和4年8月5日09時22分 彦根地方気象台発表

滋賀県の高時川では、氾濫が発生しており、警戒レベル5に相当します。各自が近くの安全な場所や屋内の安全な場所に避難するなど、命を守る行動をとってください。

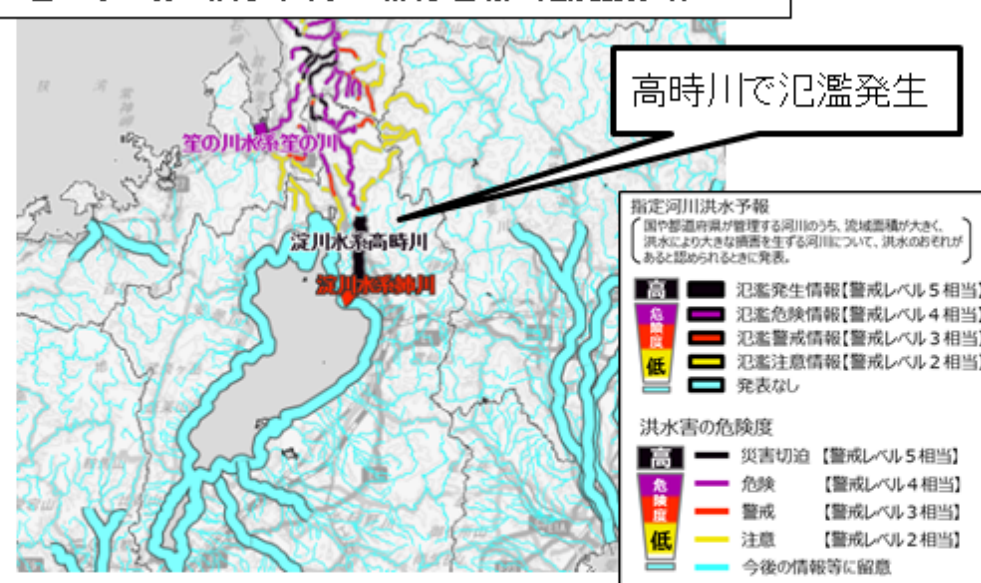
雨雲の動き 5日9時00分



若狭湾から発達した雨雲が流れ込んでいる。



5日9時00分の洪水キキクル(洪水警報の危険度分布)



滋賀県の高時川では、過去の重大な洪水害発生時に匹敵する極めて危険な状況。

最新の雨雲の動きは、<https://www.jma.go.jp/bosai/nowc/>を確認してください。

最新の洪水キキクル(洪水警報の危険度分布)は、<https://www.jma.go.jp/bosai/risk/#elements:flood/>を確認してください。

地図出典:地理院タイル  
<https://maps.gsi.go.jp/development/ichiran.html>

引き続き、今後発表する防災気象情報に留意してください。  
次の気象情報は、5日16時頃に発表する予定です。