

大雨と雷及び突風に関する福島県気象情報 第7号

令和4年8月4日01時13分 福島地方気象台発表

福島県では、会津を中心に、4日明け方にかけて、雷を伴った激しい雨が降るでしょう。土砂災害、低い土地の浸水、河川の増水や氾濫に嚴重に警戒してください。

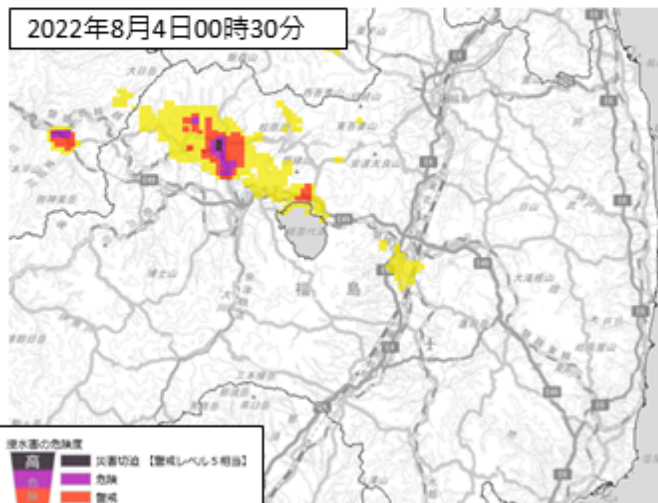
福島県では、広い範囲で土砂災害の危険度が非常に高まっています。また、会津では、浸水害と洪水害の危険度が非常に高まっている所があります。

雨の実況：8月3日5時から4日1時までの総降水量（アメダス速報値）

北塩原村松原	275.5ミリ	二本松	150.5ミリ
福島市鷺倉	268.5ミリ	猪苗代	141.5ミリ
喜多方	220.0ミリ		

浸水キキクル（危険度分布）

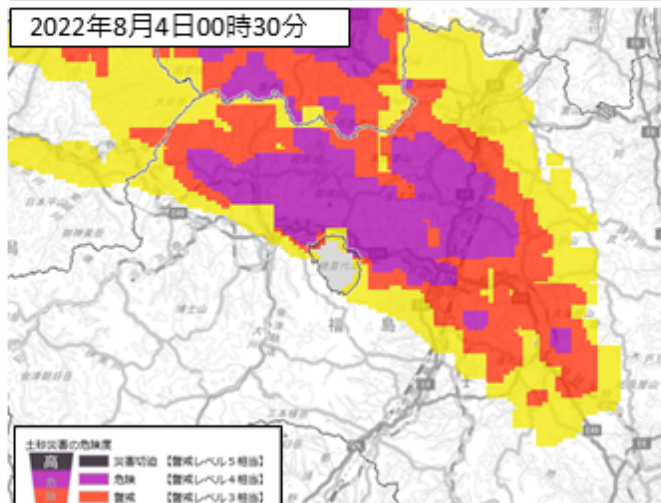
2022年8月4日00時30分



地図出典：国土地理院
<https://maps.gsi.go.jp/development/ichiran.html>

土砂キキクル（危険度分布）

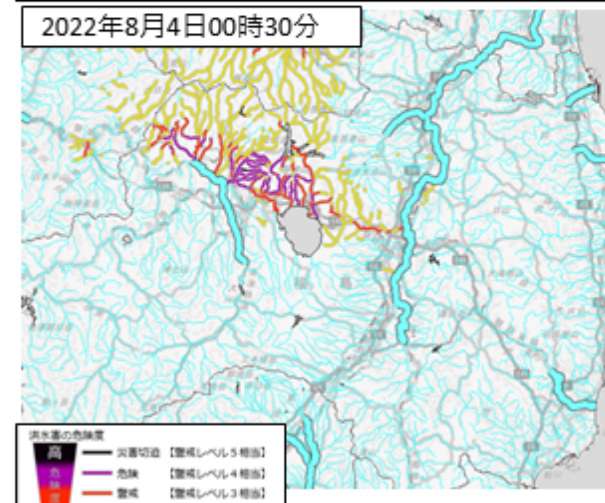
2022年8月4日00時30分



土砂災害や浸水害、洪水害のキキクル(危険度分布)に関しては「気象庁ホームページ」を確認してください。

洪水キキクル（危険度分布）

2022年8月4日00時30分



今後発表する警報、注意報、気象情報、竜巻注意情報に留意してください。
次の「大雨と雷及び突風に関する福島県気象情報」は、4日6時頃に発表する予定です。