

大雨と雷及び突風に関する福島県気象情報 第5号

令和4年8月3日18時27分 福島地方気象台発表

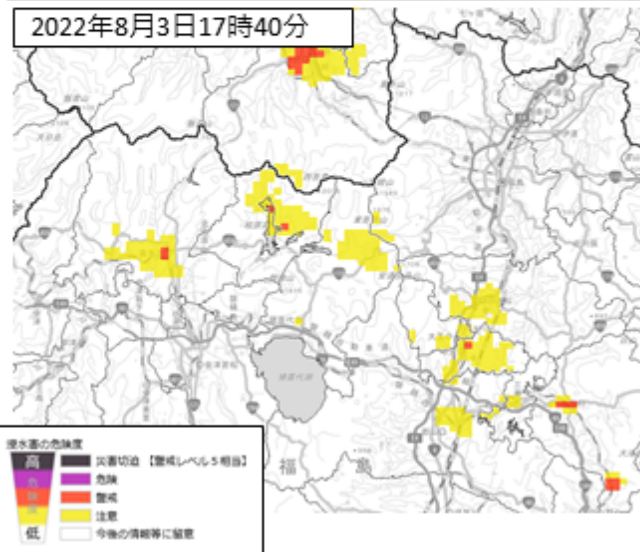
福島県では、前線の影響により、大雨となっています。3日夜遅くにかけて、大雨による土砂災害や低い土地の浸水、河川の増水や氾濫に嚴重に警戒してください。

福島県では、浸水害、土砂災害、洪水害の危険度が非常に高まっています。3日夜遅くにかけて、雷を伴った激しい雨が降り続いたため、嚴重に警戒してください。

雨の実況：8月3日5時から18時までの総降水量（アメダス速報値）
福島市鷺倉 158.0ミリ
北塩原村松原 138.5ミリ
喜多方 107.5ミリ

浸水キキクル（危険度分布）

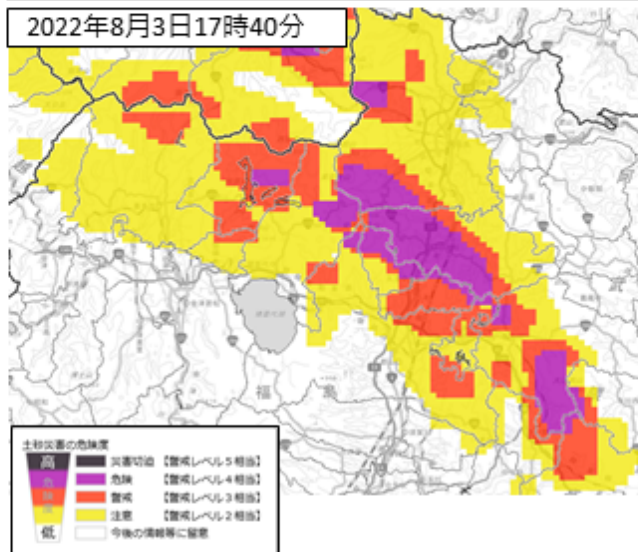
2022年8月3日17時40分



地図出典：国土情報院
<https://maps.gsi.go.jp/development/ichiran.html>

土砂キキクル（危険度分布）

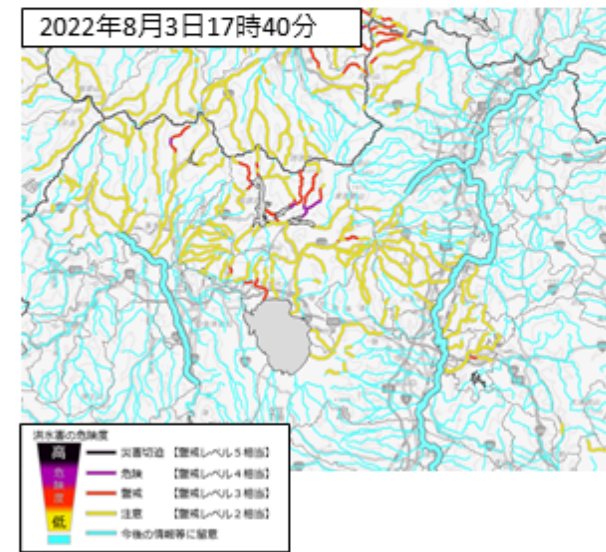
2022年8月3日17時40分



土砂災害や浸水害、洪水害のキキクル(危険度分布)に関しては「気象庁ホームページ」を確認してください。

洪水キキクル（危険度分布）

2022年8月3日17時40分



今後発表する警報、注意報、気象情報、竜巻注意情報に留意してください。

次の「大雨と雷及び突風に関する福島県気象情報」は、3日23時30分頃に発表する予定です。