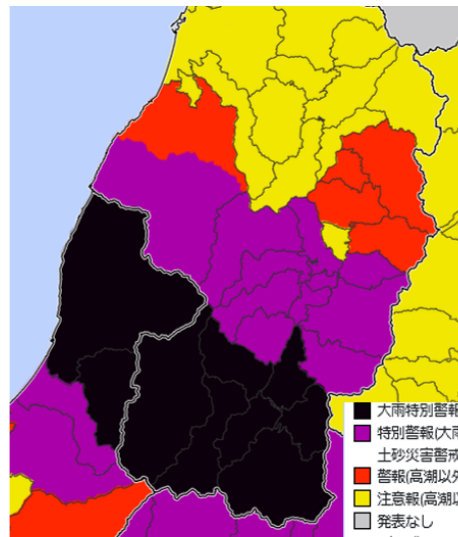


大雨と雷及び突風に関する山形県気象情報 第10号

令和4年8月4日03時24分 山形地方気象台発表

小国町に大雨特別警報（土砂災害、浸水害）を追加しました。置賜では、これまでに経験したことのないような大雨となっています。何らかの災害が既に発生している可能性が高く、警戒レベル5に相当します。命の危険が迫っているため直ちに身の安全を確保しなければならない状況ですので、最大級の警戒をしてください。

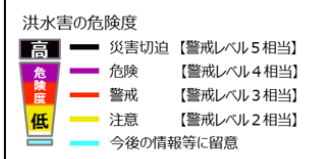
特別警報・警報の発表状況 2時41分現在



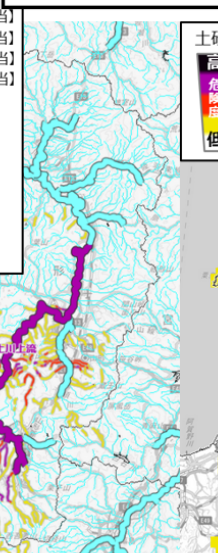
*1 高潮警報に切り替える可能性が高い
*2 上記以外の高潮注意報

指定河川洪水予報

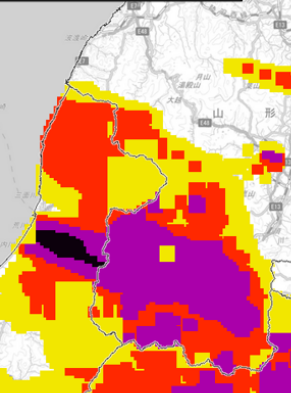
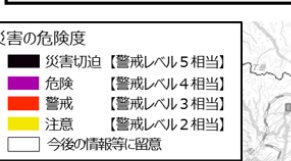
国や都道府県が管理する河川のうち、流域面積が大きく、洪水により大きな損害を生ずる河川について、洪水のおそれがあると認められるときに発表。



洪水キキクル (洪水警報の危険度分布) 2時30分現在



土砂キキクル (大雨警報(土砂災害)の危険度分布) 2時30分現在



【雨の予想】

4日朝にかけて1時間に50ミリの激しい雨が降り、局地的に1時間80ミリの猛烈な雨の降る所がある見込みです。4日3時から5日3時までの24時間降水量は多い所で120ミリの見込みです。

【防災事項】

置賜に大雨特別警報を発表中です。引き続き最大級の警戒をしてください。また、特別警報の発表を待つことなく、地元市町村からすでに発表されている避難情報に直ちに従ってください。

今後発表する特別警報、警報、注意報、気象情報、竜巻注意情報に留意してください。土砂災害や浸水害、洪水害のキキクル（危険度分布）に関しては「気象庁ホームページ」などを確認してください。次の「大雨と雷及び突風に関する山形県気象情報」は、4日6時頃に発表する予定です。