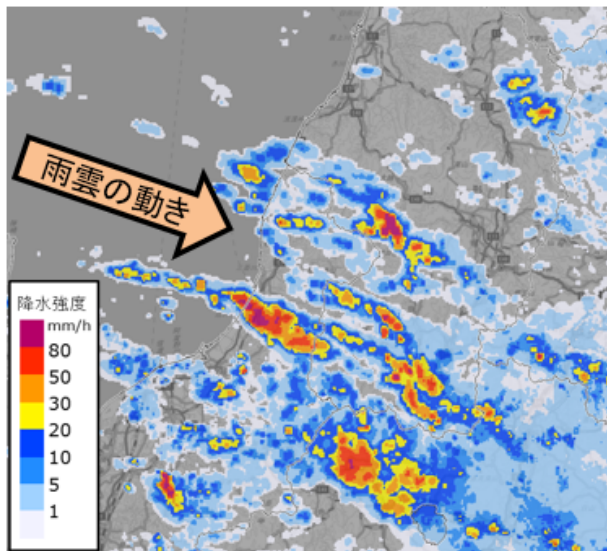


# 大雨と雷及び突風に関する山形県気象情報 第9号

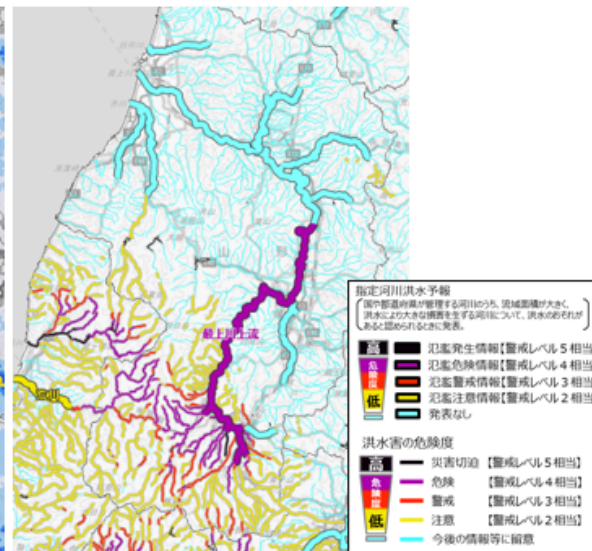
令和4年8月4日00時04分 山形地方気象台発表

山形県では置賜を中心に、これまでに経験したことのないような大雨となっています。4日明け方にかけて、局地的に猛烈な雨の降る所がある見込みですので、引き続き最大級の警戒をしてください。

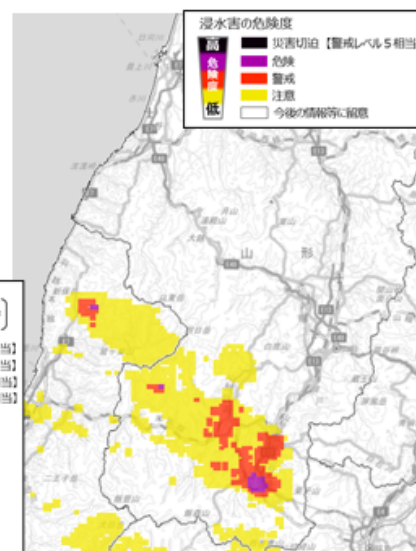
雨雲の動き 3日23時00分



洪水キキクル(危険度分布) 3日23時00分



浸水キキクル(危険度分布) 3日23時00分



## 【雨の予想】

4日明け方にかけて、1時間50ミリの非常に激しい雨が降り、局地的に1時間80ミリの猛烈な雨が降る所がある見込みです。4日0時から5日0時までの24時間降水量は、多い所で120ミリの見込みです。

## 【防災事項】

山形県の置賜に大雨特別警報を発表中です。浸水害や洪水害の危険度が極めて高くなっています。引き続き最大級の警戒をしてください。また、土砂災害の危険度も非常に高くなっています。土砂災害に厳重に警戒してください。

地図出典「地理院タイル」 (<https://maps.gsi.go.jp/development/ichiran.html>)

土砂災害や浸水害、洪水害のキキクル(危険度分布)は、気象庁ホームページなどを確認してください。

今後発表する特別警報、警報、注意報、気象情報、竜巻注意情報に留意してください。次の「大雨と雷及び突風に関する山形県気象情報」は、4日3時30分頃に発表する予定です。