


大雨と落雷及び突風に関する大分県気象情報 第29号

令和3年8月19日01時17分 大分地方気象台発表

中部、北部、西部では19日明け方まで、南部では19日昼前まで、土砂災害に警戒してください。南部では、19日明け方まで低い土地の浸水や河川の増水や氾濫に警戒してください。

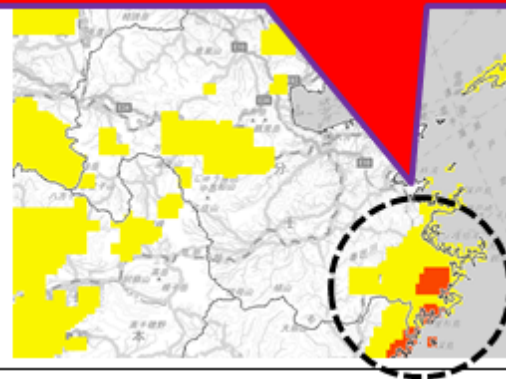
南部では00時30分までの1時間に猛烈な雨を解析しました。南部では災害危険度が急速に高まっており、大雨警報(土砂災害・浸水害)、洪水警報を発表しています。

雨雲の動き(気象レーダー画像)
19日00時50分



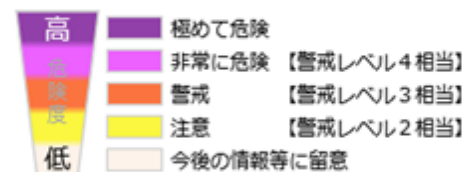
土砂キキクル 19日00時40分
(大雨警報(土砂災害)の危険度分布)

急速に危険度が高まっています。



最新の土砂災害警戒情報、キキクル(危険度分布)を確認してください。

土砂災害の危険度



地図出典: 国土地理院

<https://maps.gsi.go.jp/develop/ntk/tra.html>

次の情報は、19日6時頃に発表する予定です。