

大雨と雷及び突風に関する静岡県気象情報 第14号

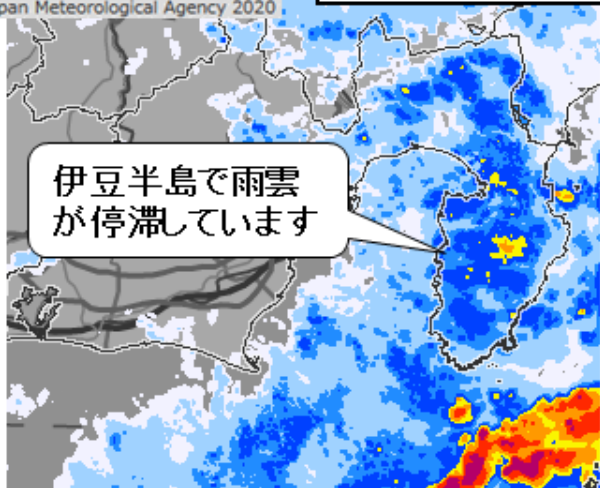
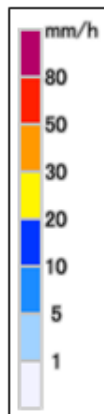
令和3年8月15日15時01分 静岡地方気象台発表

静岡県では、降り始めからの総降水量が600ミリを超え、8月の月降水量の平年値を大きく上回る記録的な大雨となっており、土砂災害の危険度が高まっています。15日夜遅くにかけて、土砂災害に厳重に警戒してください。また、低い土地の浸水、河川の増水、竜巻などの激しい突風、落雷に注意してください。

レーダー実況図

15日14時30分

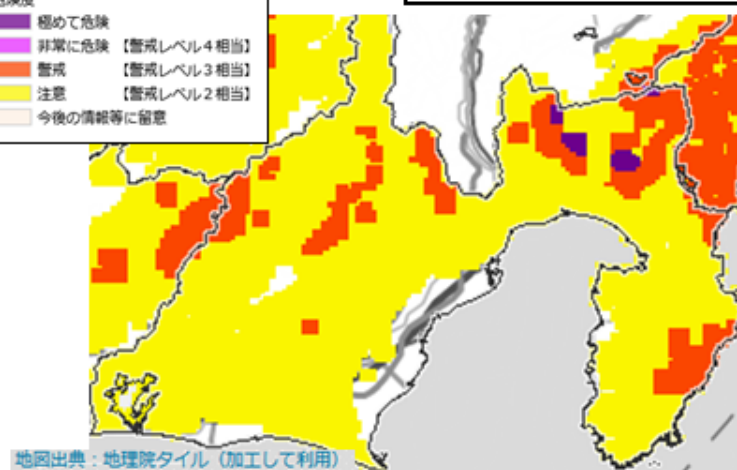

地図出典：地理院タイル（加工して利用）
© Japan Meteorological Agency 2020



現在、静岡県には土砂災害警戒情報を発表している市町があります。15日夜遅くにかけて土砂災害に厳重に警戒してください。

土砂災害危険度分布図

15日14時30分



地図出典：地理院タイル（加工して利用）
© Japan Meteorological Agency 2020

「極めて危険」(濃い紫)の領域では、命に危険を及ぼす土砂災害がすでに発生しているもおかしくない、又は重大な洪水害がすでに発生しているおそれ大きい極めて危険な状況となっています。

次の「大雨と雷及び突風に関する静岡県気象情報」(文章形式)は、15日17時頃に発表する予定です。