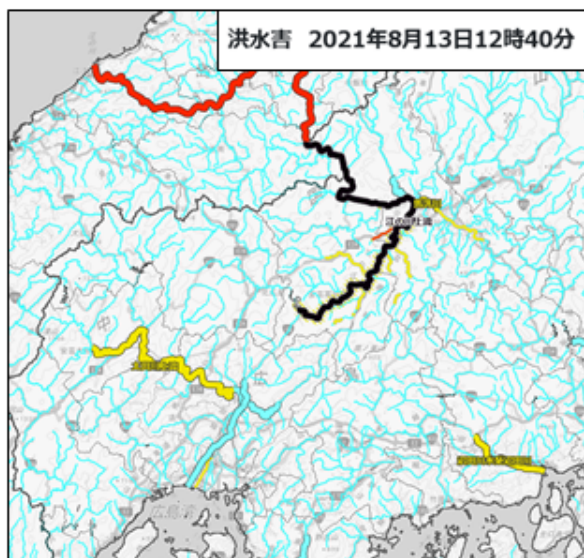


大雨と突風及び落雷に関する広島県気象情報 第12号

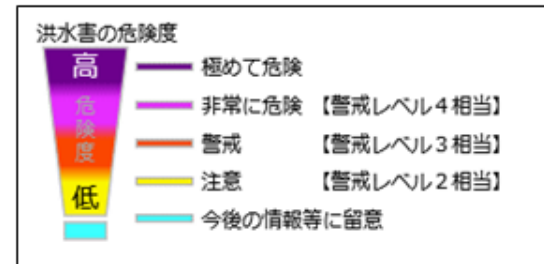
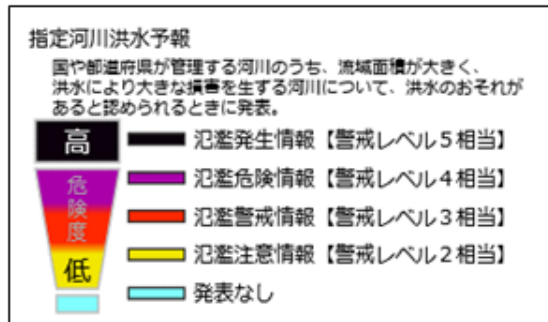
令和3年8月13日12時55分 広島地方気象台発表

広島県では、過去の重大な洪水害発生時に匹敵する極めて危険な状況となっています。自治体からの避難に関する情報を確認の上、各自が安全確保を図るなど、適切な行動をとってください。

洪水キキクル 洪水警報の危険度分布



江の川上流氾濫発生情報を発表しました。



- ※ 警戒レベル5相当：災害が発生または切迫している状況
- ※ 警戒レベル4相当：危険な場所からの避難が必要とされる状況
- ※ 警戒レベル3相当：高齢者等は危険な場所からの避難が必要とされる状況
- ※ 警戒レベル2相当：避難行動の確認が必要とされる状況

気象庁ホームページで最新のキキクル（危険度分布）や河川の水位情報等を確認するとともに、自治体からの避難に関する情報に留意願います。

地図出典：「地理院タイル」(<https://maps.gsi.go.jp/development/ichiran.html>)

今後発表する防災気象情報に留意してください。

次の「大雨と突風及び落雷に関する広島県気象情報」は、13日15時頃に発表する予定です。