
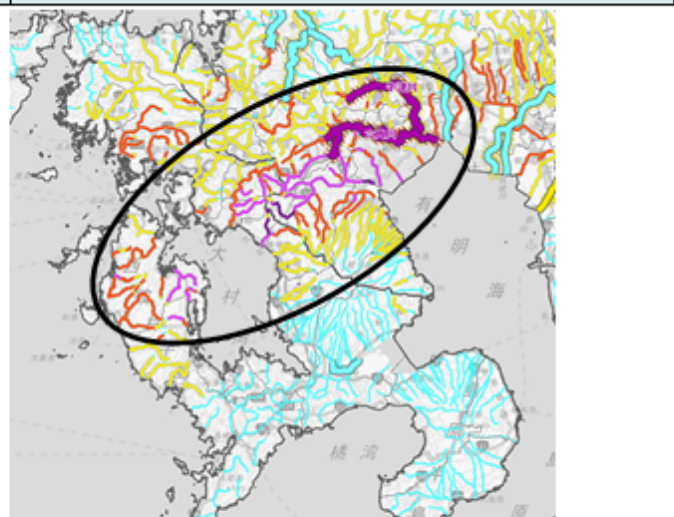


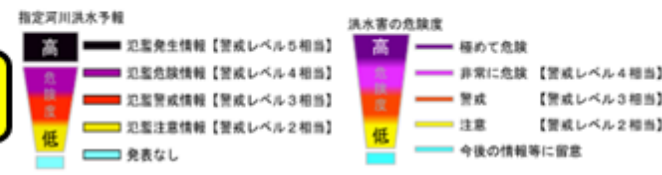
# 大雨と落雷及び突風に関する長崎県気象情報 第15号

令和3年8月14日04時07分 長崎地方気象台発表

北部では、これまでに経験したことのないような大雨となっている所があります。土砂災害、低い土地の浸水に最大級の警戒、河川の増水や氾濫に嚴重に警戒してください。

<h3>14日3時40分までの3時間降水量</h3>	<h3>14日3時30分の洪水キキクル (洪水害の危険度分布)</h3>	<h2>長崎県北部に大雨特別警報を 発表しています。</h2> <p>長崎県では、線状降水帯による非常に激しい雨が同じ場所で降り続いています。命に危険が及ぶ土砂災害や洪水による災害の発生危険度が急激に高まっています。</p> <p>&lt;防災事項&gt; 土砂災害、低い土地の浸水に最大級の警戒をし、河川の増水や氾濫に嚴重に警戒してください。</p>
<p>地図出典: 地理院タイル <a href="https://maps.gsi.go.jp/development/ichiran.html">https://maps.gsi.go.jp/development/ichiran.html</a></p> 		

危険度分布の「極めて危険」(濃い紫)の領域では、命に危険を及ぼす重大な洪水害がすでに発生しているおそれ大きい極めて危険な状況となっています。



次の情報は14日6時頃発表予定です。