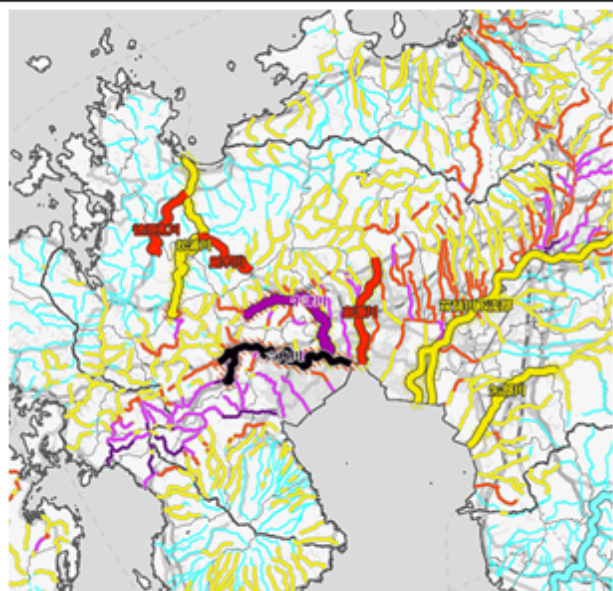


大雨と落雷及び突風に関する佐賀県気象情報 第18号


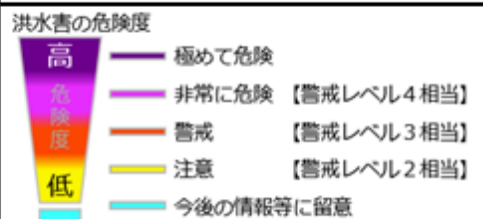
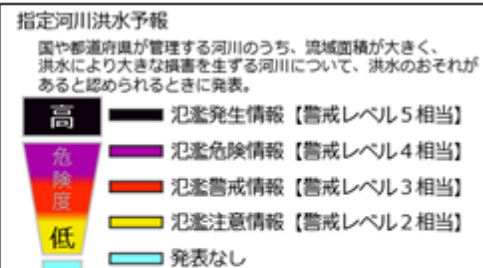
令和3年8月14日08時07分 佐賀地方気象台発表

佐賀県の広い範囲で大雨特別警報を発表しています。また、六角川では、六角川左岸（武雄市大日）付近において氾濫が発生しました。武雄市では氾濫による浸水が想定される地区があるため、直ちに、市町村からの避難情報を確認するとともに、各自安全確保を図るなど、適切な防災行動をとってください。

洪水キキクル(洪水害の危険度分布)
14日07時10分



地図出典「国土地理院」
<https://maps.gsi.go.jp/development/ichiran.html>



六角川では、六角川左岸(武雄市大日)付近において氾濫が発生しました。

土砂災害、低い土地の浸水、河川の増水や氾濫に最大級の警戒をしてください。

何らかの災害がすでに発生している可能性が極めて高い状況となっています。命の危険が迫っているため直ちに身の安全を確保してください。

次の情報は、14日11時30分に発表する予定です。