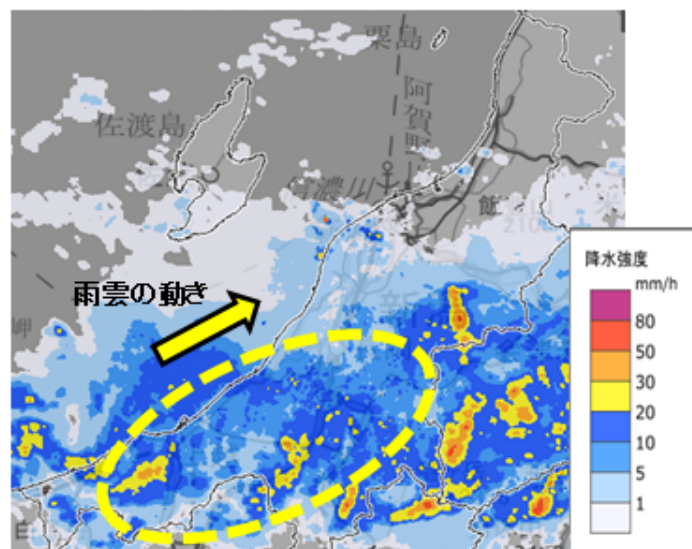


大雨に関する新潟県気象情報 第4号

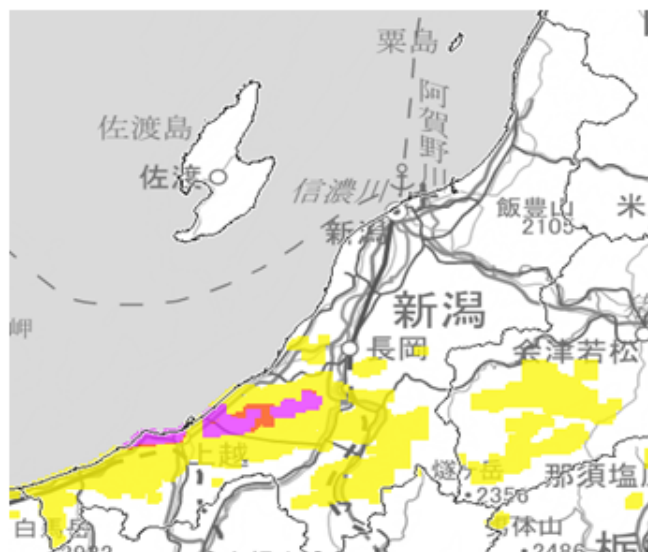
令和3年8月13日01時42分 新潟地方気象台発表

上越市と糸魚川市に土砂災害警戒情報を発表しています。土砂災害に厳重に警戒してください。

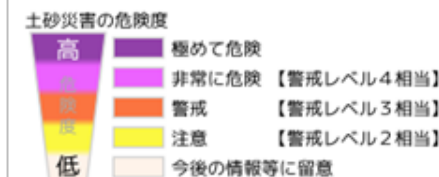
高解像度降水ナウキャスト 13日00時50分



土砂キキクル 13日00時50分
(大雨警報(土砂災害)の危険度分布)



上越では局地的に非常に激しい雨が降り、大雨となっている所があります。糸魚川市と上越市では、土砂キキクルで「非常に危険」(薄い紫)となっています。今後の雨雲の発達によっては、猛烈な雨の降るおそれもありますので、土砂災害に厳重に警戒して下さい。



地図出典:地理院タイル(加工して利用)
© Japan Meteorological Agency 2020

[特記事項]

今後発表する土砂災害警戒情報、警報、注意報、気象情報等に留意してください。

[情報の発表予定]

次の「大雨に関する新潟県気象情報(文章形式)」は13日6時頃に発表する予定です。