

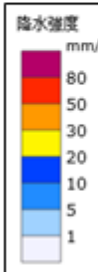
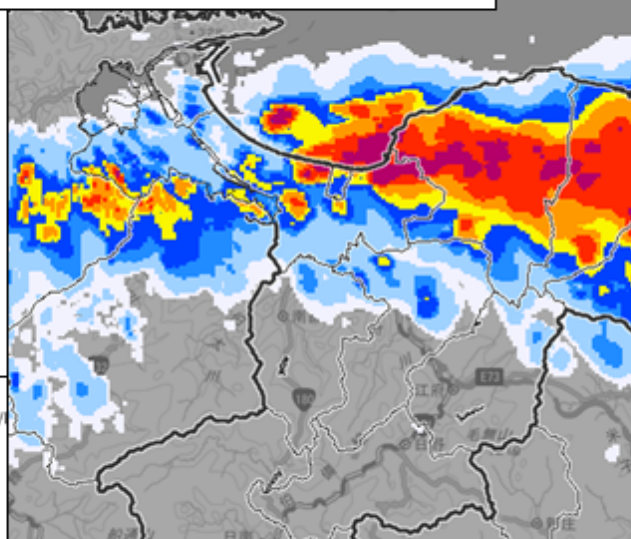
大雨に関する鳥取県気象情報 第9号

令和3年7月8日13時44分 鳥取地方気象台発表

新たに米子地区に土砂災害警戒情報を発表しました。鳥取県では、土砂災害の危険度が非常に高くなっています。厳重に警戒してください。

高解像度降水ナウキャスト

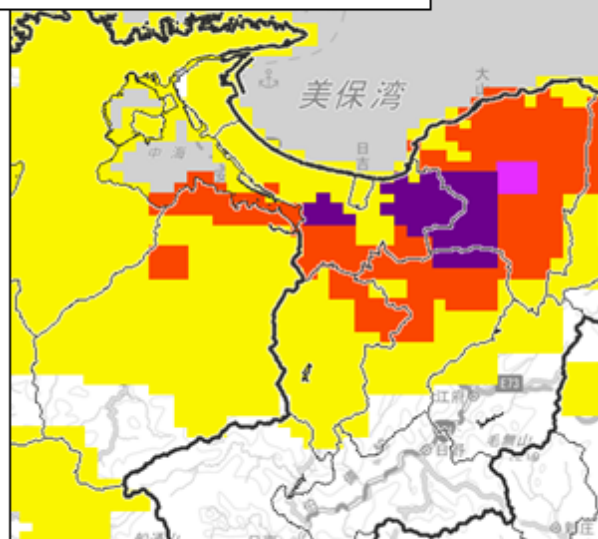
雨雲の動き 2021年7月8日13時35分



土砂キキクル

大雨警報（土砂災害）の危険度分布

土砂災害 2021年7月8日13時20分



土砂災害警戒情報
を発表しました。

土砂災害の危険度



- ※ 警戒レベル4相当：危険な場所からの避難が必要とされる状況
- ※ 警戒レベル3相当：高齢者等は危険な場所からの避難が必要とされる状況
- ※ 警戒レベル2相当：避難行動の確認が必要とされる状況

気象庁ホームページで最新のキキクル（危険度分布）等を確認するとともに、自治体からの避難に関する情報に留意願います。

地図出典：「地理院タイル」 (<https://maps.gsi.go.jp/development/ichiran.html>)