


大雨に関する島根県気象情報 第10号

令和3年7月7日05時23分 松江地方気象台発表

土砂災害警戒情報を発表しました。島根県では、東部を中心に土砂災害の危険度が非常に高くなっています。厳重に警戒してください。

高解像度降水ナウキャスト

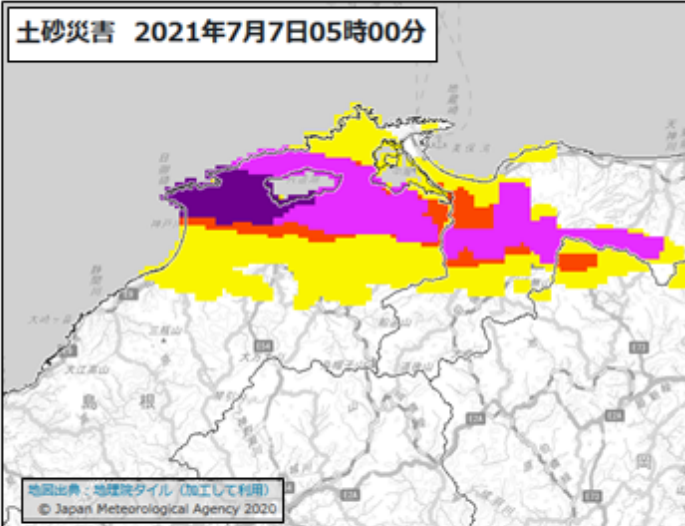
雨雲の動き 2021年7月7日05時00分



土砂キキクル

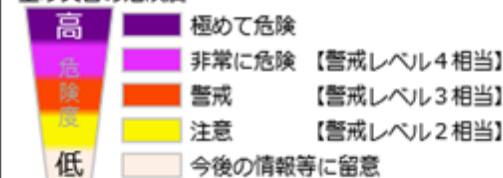
大雨警報（土砂災害）の危険度分布

土砂災害 2021年7月7日05時00分



土砂災害警戒情報
を公表しました。

土砂災害の危険度



- ※ 警戒レベル4相当：危険な場所からの避難が必要とされる状況
- ※ 警戒レベル3相当：高齢者等は危険な場所からの避難が必要とされる状況
- ※ 警戒レベル2相当：避難行動の確認が必要とされる状況

気象庁ホームページで最新のキキクル（危険度分布）等を確認するとともに、自治体からの避難に関する情報に留意願います。

地図出典：「地理院タイル」(<https://maps.gsi.go.jp/development/ichiran.html>)

今後発表する防災気象情報に留意してください。

次の島根県気象情報は、7日6時頃に発表する予定です。