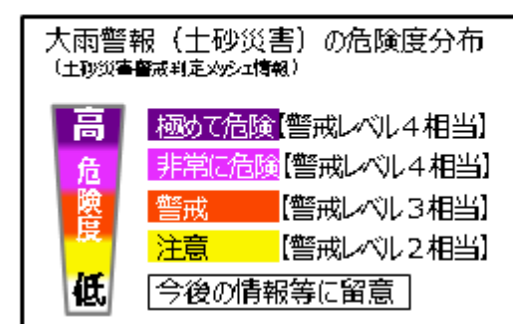
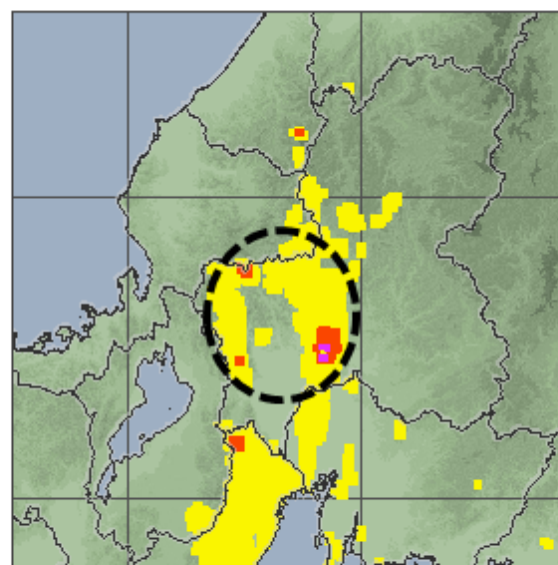
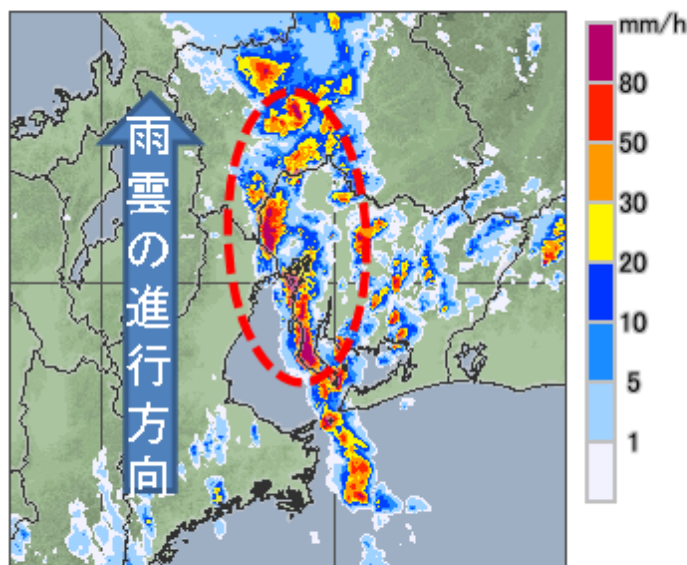


# 令和2年 台風第10号に関する岐阜県気象情報 第4号

令和2年9月7日11時24分 岐阜地方気象台発表

美濃地方では、7日夜遅くにかけて土砂災害に、7日昼過ぎまで低い土地の浸水に、7日夕方まで河川の増水や氾濫に警戒してください。

高解像度降水ナウキャスト 10時50分 大雨警報(土砂災害)の危険度分布 10時50分



- ※ 警戒レベル4相当：避難が必要とされる状況。
- ※ 警戒レベル3相当：高齢者等の避難が必要とされる状況。
- ※ 警戒レベル2相当：避難行動の確認が必要とされる状況。

伊勢湾から三河湾には**非常に激しい雨**を解析している雨雲が南北に連なっている。今後、この南北に連なる雨雲が美濃地方にかかり局地的に雨量が多くなるおそれ。

次の「令和2年 台風第10号に関する岐阜県気象情報」(文章形式)は、7日17時頃に発表する予定です。