

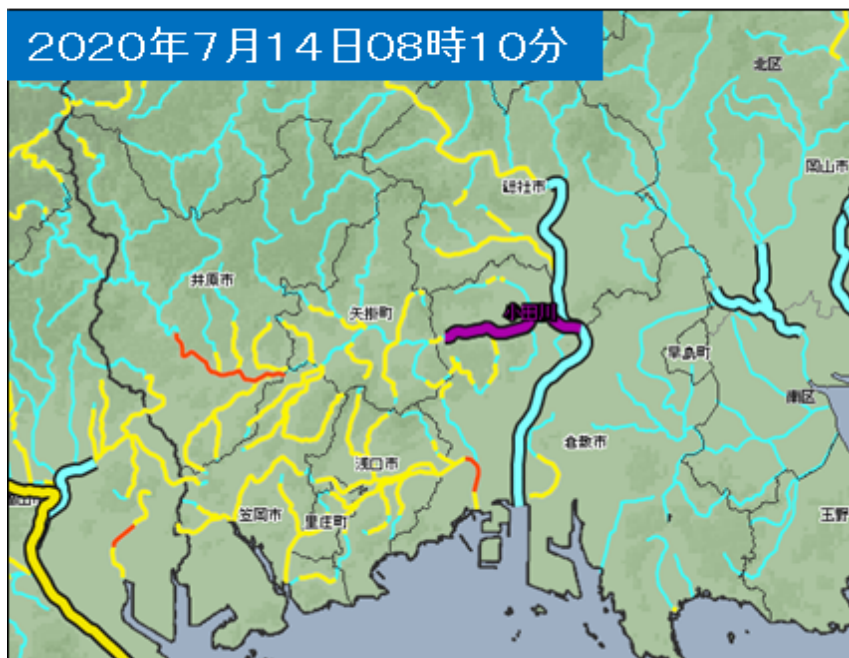
# 大雨に関する岡山県気象情報 第8号

令和2年7月14日08時32分 岡山地方気象台発表

岡山県では、指定河川の水位が氾濫危険水位を超え、氾濫の危険度が非常に高くなっているところがあるため、厳重に警戒してください。

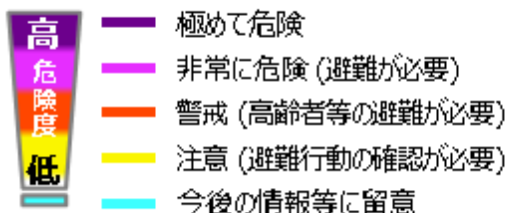
## 洪水警報の危険度分布

2020年7月14日08時10分

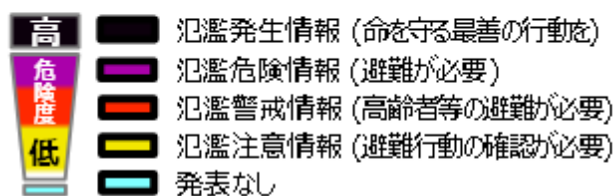


# 氾濫危険情報 発表中

### 洪水警報の危険度分布



### 指定河川洪水予報



雨雲の動き



浸水害



土砂災害



洪水



今後も気象庁ホームページで最新の「洪水警報の危険度分布」を確認してください。  
引き続き、気象台の発表する防災気象情報に留意してください。  
次の岡山県気象情報は、14日12時頃発表予定です。