

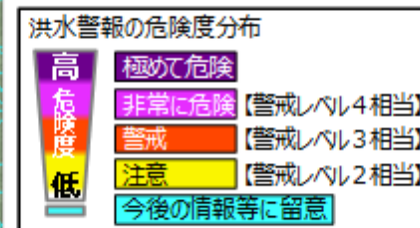
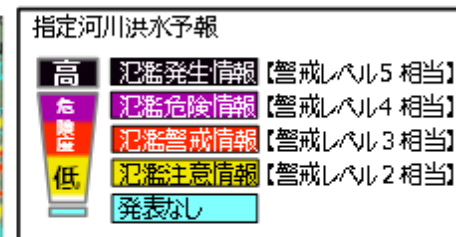
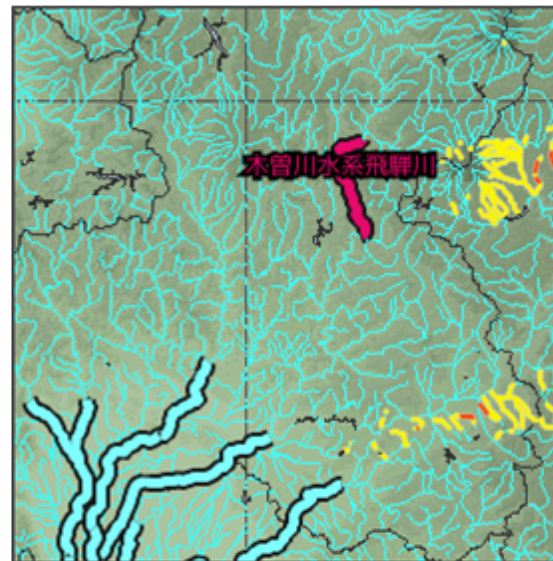
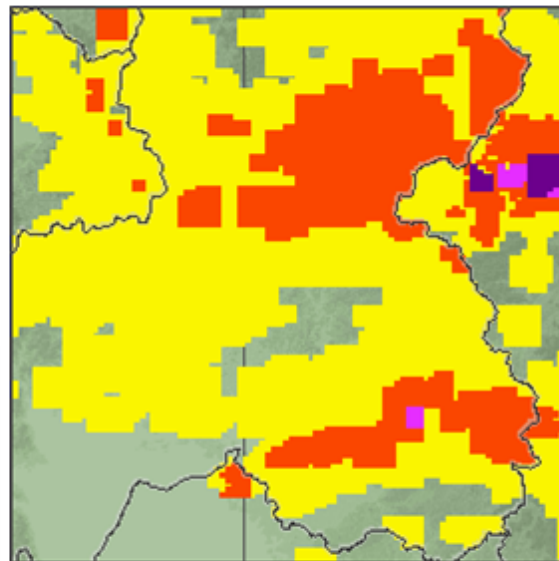
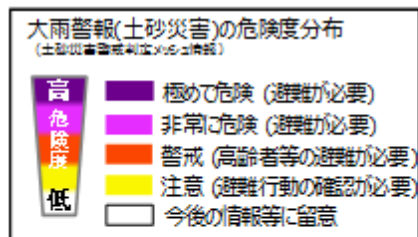
大雨と雷及び突風に関する岐阜県気象情報 第28号

令和2年7月11日19時54分 岐阜地方気象台発表

木曾川水系飛騨川で氾濫危険情報を発表しました。河川の増水や氾濫に厳重に警戒してください。また、引き続き土砂災害にも厳重に警戒してください。

大雨警報(土砂災害)の危険度分布 19時20分

洪水警報の危険度分布 19時20分



※警戒レベル5相当：災害がすでに発生している状況。
※警戒レベル4相当：避難が必要とされる状況。
※警戒レベル3相当：高齢者等の避難が必要とされる状況。
※警戒レベル2相当：避難行動の確認が必要とされる状況。

「非常に危険」(薄い紫)の領域では、土砂災害、洪水災害がいつ発生してもおかしくない危険な状況となっています。

次の「大雨と雷及び突風に関する岐阜県気象情報」(文章形式)は、12日6時ごろに発表する予定です。