


大雨と落雷及び突風に関する佐賀県気象情報 第20号

令和2年7月9日13時53分 佐賀地方気象台発表

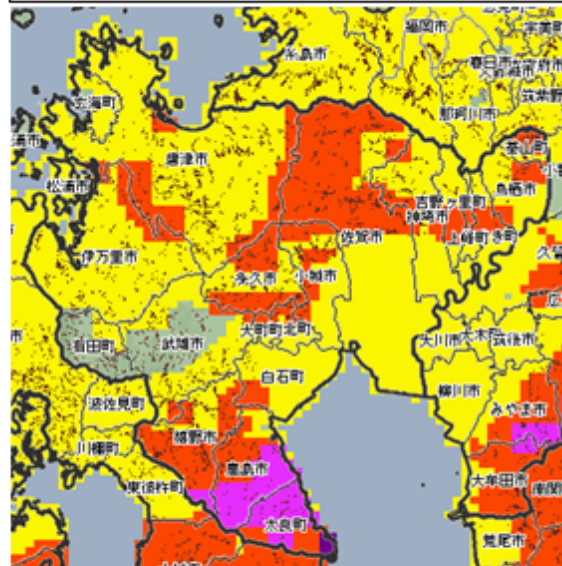
佐賀県南部では土砂災害に嚴重に警戒してください。

気象レーダー 9日13時20分



発達した雨雲が佐賀県南部に流れ込んでいる。

土砂災害の危険度分布 9日13時20分



- ※ 警戒レベル5相当：災害がすでに発生している状況。
- ※ 警戒レベル4相当：避難が必要とされる状況。
- ※ 警戒レベル3相当：高齢者等の避難が必要とされる状況。
- ※ 警戒レベル2相当：避難行動の確認が必要とされる状況。

鹿島市、嬉野市、太良町に土砂災害警戒情報を発表しました。

【9日12時～10日12時までに予想される降水量】

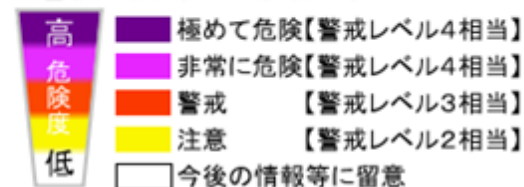
1時間 60ミリ

24時間 250ミリ

【防災事項】

土砂災害に嚴重に警戒してください。低い土地の浸水、河川の増水、落雷や竜巻などの激しい突風に注意してください。

大雨警報(土砂災害)の危険度分布



次の情報は9日16時30分頃に発表予定です。