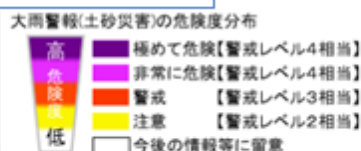
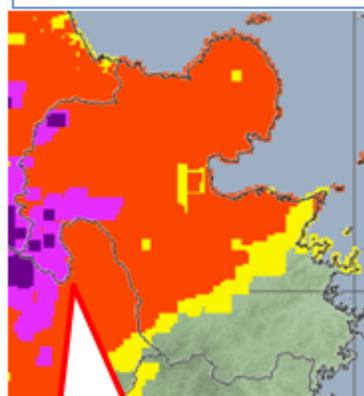


# 大雨と落雷及び突風に関する大分県気象情報 第12号

令和2年7月7日20時39分 大分地方気象台発表

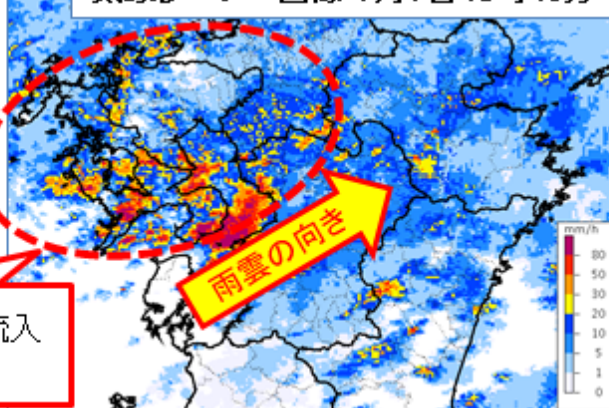
大分県では、8日朝まで土砂災害に厳重に警戒してください。北部、西部では、8日未明まで低い土地の浸水に警戒してください。中部、北部、西部では、8日朝まで河川の増水や氾濫に警戒してください。

## 土砂災害の危険度分布 7日19時30分



- ※ 警戒レベル5相当：災害がすでに発生している状況。
- ※ 警戒レベル4相当：避難が必要とされる状況。
- ※ 警戒レベル3相当：高齢者等の避難が必要とされる状況。
- ※ 警戒レベル2相当：避難行動の確認が必要とされる状況。

## 気象レーダー画像 7月7日19時40分



大分県では西部、北部を中心に土砂災害の危険度が高まっています。

発達した雨雲が大分県へ流入しています。

大分県は、8日未明にかけて非常に激しい雨のおそれ

8日にかけての1時間降水量(多い所)

中部 40ミリ  
北部 50ミリ  
西部 60ミリ  
南部 40ミリ

7月5日12時から7日20時までの総降水量(アメダス速報値)

日田市椿ヶ鼻	705.0ミリ
玖珠	391.5ミリ
日田市三本松	370.0ミリ
中津市耶馬溪	347.0ミリ
中津市中津	329.5ミリ

## <防災事項>

中部・北部・西部では土砂災害に厳重に警戒。河川の増水や氾濫に警戒。

その他の市町村も、今後の警報、注意報に留意。

次の情報は、8日06時頃に発表する予定です。