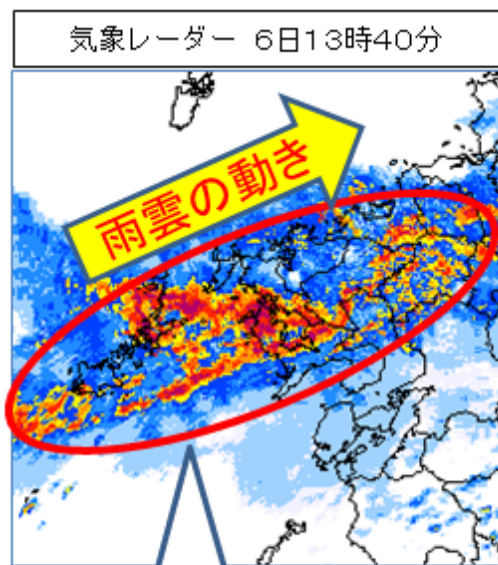


大雨と落雷及び突風に関する佐賀県気象情報 第5号

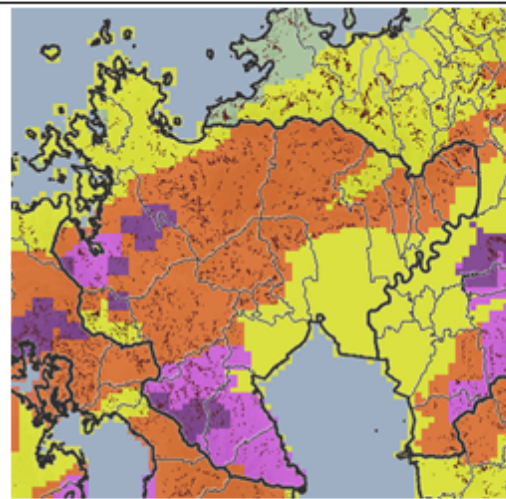
令和2年7月6日14時30分 佐賀地方気象台発表

佐賀県では7日にかけて土砂災害に嚴重に警戒し、低い土地の浸水、河川の増水や氾濫に警戒してください。

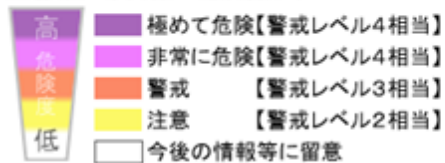


発達した雨雲が次々に佐賀県に流れ込んでいます。

土砂災害の危険度分布 6日13時40分



大雨警報(土砂災害)の危険度分布



【土砂災害警戒情報を発表している市町(6日14時30分現在)】

唐津市、伊万里市、武雄市、鹿島市、嬉野市、有田町、白石町、太良町、多久市、大町町、江北町

【6日12時から7日12時にかけて予想される降水量】

1時間 60ミリ

24時間 250ミリ

- ※ 警戒レベル5相当：災害がすでに発生している状況。
- ※ 警戒レベル4相当：避難が必要とされる状況。
- ※ 警戒レベル3相当：高齢者等の避難が必要とされる状況。
- ※ 警戒レベル2相当：避難行動の確認が必要とされる状況。

訂正箇所：警戒レベルの説明を追加しました。

次の情報は、6日16時30分頃に発表する予定です。