

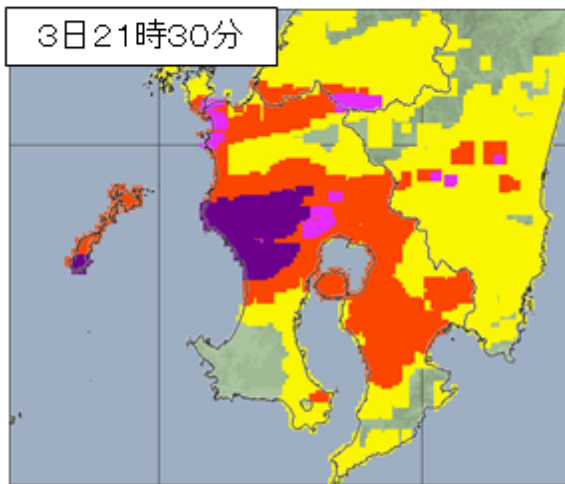
大雨と突風に関する鹿児島県（奄美地方を除く）気象情報 第9号

令和2年7月3日21時57分 鹿児島地方気象台発表

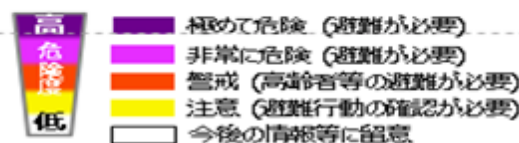
薩摩、大隅地方では、4日にかけて土砂災害に嚴重に警戒してください。また、薩摩地方では、4日にかけて低い土地の浸水、河川の増水や氾濫に警戒してください。

大雨警報(土砂災害)の危険度分布

3日21時30分

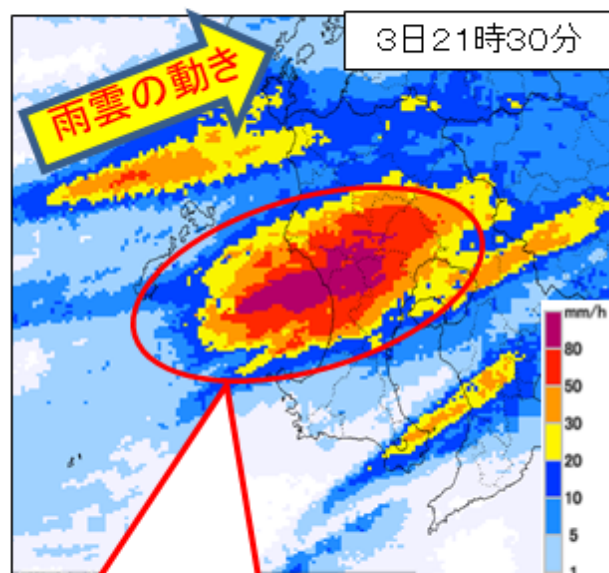


大雨警報(土砂災害)の危険度分布
(土砂災害警戒区域等における土砂災害防止法等に関する法律に基づく)



解析雨量

3日21時30分



鹿児島市北部付近では21時30分までの1時間に約100ミリの猛烈な雨となっています。

甕島では、50年に一度の記録的な大雨となっています。

薩摩、大隅地方では、広い範囲の市町村に土砂災害警戒情報を発表されています。



大雨警報(土砂災害)の危険度分布

土砂災害や浸水害及び洪水の危険度に関しては、「気象庁ホームページ」などを確認してください。

次の府県気象情報は3日23時30分頃に発表する予定です。
訂正箇所：見出し及び本文に大隅地方を追加しました。