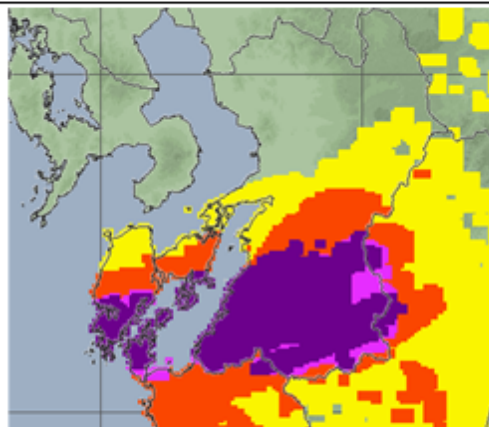


大雨と落雷及び突風に関する熊本県気象情報 第9号

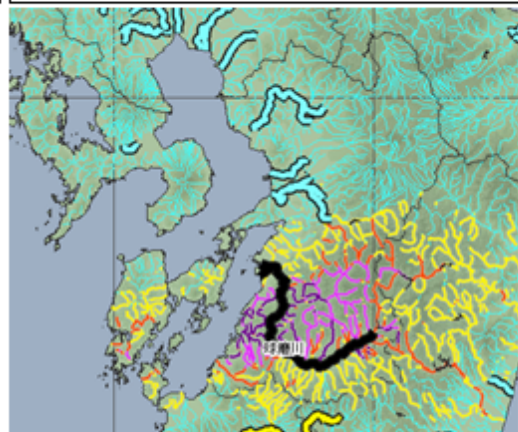
令和2年7月4日07時33分 熊本地方気象台発表

天草・芦北地方、球磨地方、宇城八代では、これまでに経験したことのないような大雨となっている所があります。土砂災害、低い土地の浸水、河川の増水や氾濫に最大級の警戒をしてください。

大雨警報(土砂災害)の危険度分布
4日07時00分現在



洪水警報の危険度分布
4日07時00分現在



天草・芦北地方、球磨地方、宇城八代では、大雨特別警報を発表中です。

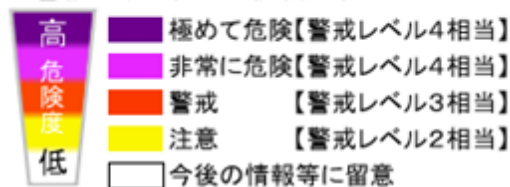
天草・芦北地方では、3日0時の降り始めからの雨量が400ミリを超えている所があります。また、06時30分の解析雨量では芦北町付近で120ミリ以上、球磨村付近で110ミリの猛烈な雨となっています。

球磨川では氾濫が発生している所があります。また熊本、天草・芦北、球磨地方では土砂災害の危険度が高い状態が続いています。

【防災事項】

土砂災害、低い土地の浸水、河川の増水や氾濫に最大級の警戒をしてください。

大雨警報(土砂災害)の危険度分布



指定河川洪水警報
【河川が氾濫するおそれがある河川は、流域面積が大きい、洪水により大きな被害を生ずる河川について、洪水のおそれがある河川にのみ発表。】



洪水警報の危険度分布



土砂災害や浸水害、洪水の危険度分布に関しては「気象庁ホームページ」などを確認してください。

次の情報は、4日11時30分頃に発表する予定です。