

災 害 時 気 象 報 告

梅雨前線による 6月6日から7月15日にかけての大雨等

～ 目 次 ～

1 概要	1
2 気象の状況	1
3 気象庁の対応状況	12
資料 1 地上天気図・気象衛星画像(赤外)	13
資料 2 降水量分布図(アメダス)	18
資料 3 解析雨量及び土砂災害警戒判定メッシュ情報	24
資料 4 全期間における日降水量及び総降水量	38
資料 5 全期間総降水量が6月と7月の月降水量平年値の 合計の1.5倍を超えた地点	42
資料 6 期間降水量	43
資料 7 極値更新状況 (統計開始以来の1位を更新した地点)	52
資料 8 官署別警報等発表状況	53
資料 9 気象情報発表状況	76
資料 10 土砂災害警戒情報発表状況	98
資料 11 指定河川洪水予報発表状況	108
資料 12 記録的短時間大雨情報発表状況	111
資料 13 竜巻注意情報発表状況	111
資料 14 地方气象台等における 都道府県及び市町村等への支援状況	116
資料 15 災害の発生した主な市町村の 気象警報等発表状況の解説	124
資料 16 被害状況	131

<この資料は速報として急ぎ取りまとめたもので、後日、修正する可能性があります。>

平成 28 年 12 月 16 日

1 概要

平成 28 年 6 月 6 日から 7 月 15 日にかけて、梅雨前線が沖縄・奄美から本州付近に停滞し、断続的に大気の状態が不安定となり全国各地で大雨となった。特に、6 月 19 日頃から 6 月 24 日頃にかけて、前線が本州付近に停滞し、その前線上に複数の低気圧が発生したため、九州地方を中心に日降水量が 200 ミリを超える大雨となった。また、7 月 7 日頃から 7 月 15 日頃にかけては、九州付近の低気圧が前線を東に進んだため、西日本太平洋側を中心に日降水量が 200 ミリを超える大雨となった。また、6 月 20 日には岩手県で、7 月 4 日には三重県、山梨県及び群馬県で、7 月 14 日から 15 日にかけては関東甲信地方を中心に、竜巻等の突風が発生した。

大雨により土砂災害や浸水害等が発生し、甚大な被害が生じた。特に 6 月 19 日頃から 6 月 30 日頃にかけての大雨では、土砂災害や浸水害等により九州で死者計 6 名の人的被害が生じた。その他、西日本を中心として、各地で住家、ライフライン、公共施設、農地等への被害及び交通障害が発生した（※）。

※大雨による被害状況は以下のとりまとめによる。

- ・内閣府

6 月 20 日からの西日本の大雨に係る被害状況等について（平成 28 年 8 月 1 日現在）

- ・国土交通省

6 月 19 日から続く一連の大雨による被害状況等について（平成 28 年 8 月 1 日現在）

7 月 7 日から続く西日本から東日本にかけての大雨にかかる被害状況等について（平成 28 年 7 月 14 日現在）

- ・消防庁

6 月 20 日からの梅雨前線に伴う大雨による被害状況等について（平成 28 年 9 月 2 日現在）

2 気象の状況

2-1 大雨の状況

6 月 6 日から 7 月 15 日にかけての期間中の総降水量は、宮崎県えびの市えびので 2218.0 ミリ、熊本県阿蘇山で 1730.0¹ミリとなるなど、九州地方で 1500 ミリを超える大雨となった所があり、6 月と 7 月の月降水量平年値の合計に対する比率は、鹿児島県薩摩川内市八重山で 2 倍を超えたのをはじめ、西日本、北海道の各地で 1.5 倍を超えた。期間中の最大 1 時間降水量は、熊本県甲佐町甲佐で 150.0 ミリ、長崎県雲仙市雲仙岳で 124.5 ミリ、和歌山県白浜町南紀白浜で 97.5 ミリとなるなど、西日本を中心に、1 時間に 80 ミリ以上の猛烈な雨を観測した所があった。今期間の大雨により、統計期間が 10 年以上の観測点のうち、最大 1 時間降水量について 12 地点、最大 3 時間降水量について 9 地点、最大 24 時間降水量について 1 地点、最大 48 時間降水量について 2 地点、最大 72 時間降水量について 4 地点で、統計開始以来の 1 位の値を更新した。

¹この値は資料不足値（統計を行う対象資料が許容範囲を超えて欠けている）である

6月6日～6月7日

6月6日から7日にかけて、南西諸島から日本の南海上にかけて梅雨前線が停滞した。また、低気圧が四国沖にほとんど停滞した。これらの影響で、四国地方では多い所で日降水量が200ミリを超える大雨となった。

[日降水量100ミリ以上を観測した主な地点]

6月6日	該当地点なし	
6月7日	高知県室戸市佐喜浜(サキハマ)	268.0 mm

6月8日～6月9日

6月8日から9日にかけて、南西諸島から伊豆諸島付近に前線が停滞した。また、黄海に中心を持つ高気圧と日本の東海上に中心を持つ高気圧により、日本付近は気圧の谷となった。その後、9日は低気圧が秋田付近に発生して東に進んだ。これらの影響で、全国的に雨が降った。

[日降水量100ミリ以上を観測した主な地点]

6月8日	該当地点なし	
6月9日	該当地点なし	

6月10日～6月11日

6月10日から11日にかけて、南西諸島から日本の南海上にかけて前線が停滞した。この影響で南西諸島を中心に雨が降った。

[日降水量100ミリ以上を観測した主な地点]

6月10日	該当地点なし	
6月11日	該当地点なし	

6月12日～6月15日

6月12日から15日にかけて、南西諸島から日本の南海上にかけて前線が停滞し、前線上の東シナ海で低気圧が発生し、西日本から東日本の太平洋側を東に進んだ。また、日本海北部には低気圧が発生して、北東に進んだ。これらの影響で沖縄・奄美、九州南部、四国地方、関東地方及び北海道地方の多い所で日降水量が100ミリを超える大雨となった。

[日降水量100ミリ以上を観測した主な地点]

6月12日	高知県室戸市佐喜浜(サキハマ)	199.0 mm
	徳島県海陽町海陽(カイヨウ)	159.5 mm
	沖縄県東村東(ヒガシ)	152.0 mm
	宮崎県日向市日向(ヒュウガ)	115.5 mm
6月13日	鹿児島県屋久島町屋久島(ヤクシマ)	147.5 mm
	北海道白老町白老(シロオイ)	123.0 mm
	沖縄県久米島町北原(キタハラ)	111.5 mm
	埼玉県ときがわ町ときがわ(トキガワ)	106.5 mm
	東京都青ヶ島村青ヶ島(アガシマ)	100.0 mm

6月14日	沖縄県南城市糸数(トカズ)	172.0 mm
6月15日	鹿児島県十島村平島(タイジマ)	139.5 mm

6月16日～6月17日

6月16日から17日にかけて、九州から日本の南海上にかけて前線が停滞し、前線上の四国付近で低気圧が発生し、西日本から東日本の太平洋側を東に進んだ。また、別の低気圧が日本海を北東に進んで北海道付近に達した。これらの影響で九州南部、近畿南部、東海地方及び北海道地方の多い所で日降水量が100ミリを超える大雨となった。

[日降水量100ミリ以上を観測した主な地点]

6月16日	鹿児島県指宿市指宿(イブシ)	163.5 mm
	北海道えりも町目黒(メグロ)	124.5 mm
	和歌山県新宮市新宮(シグウ)	116.0 mm
	宮崎県日南市深瀬(フセ)	109.5 mm
	三重県津市笠取山(カトリヤマ)	107.0 mm
	北海道登別市登別(ノボリヘツ)	103.5 mm
6月17日	北海道釧路市釧路(クシロ)	155.0 mm
	北海道浦河町中杵臼(ナキベス)	120.0 mm
	北海道むかわ町穂別(ホベツ)	113.5 mm
	北海道標津町糸櫛別(イトクベツ)	100.0 mm

6月18日

6月18日は、華中から九州の南海上にかけて停滞する梅雨前線が九州付近へ北上した影響で、九州地方の一部で雨が降った。また、低気圧が網走沖にほとんど停滞して消滅した。低気圧や気圧の谷の影響で、北日本で雨が降った。

[日降水量100ミリ以上を観測した主な地点]

6月18日	該当地点なし	
-------	--------	--

6月19日～6月24日

6月19日から20日にかけて、九州南部に停滞する前線がゆっくり北上しながら関東の東海上にのびた。その後、20日から21日にかけてこの前線上を低気圧が東に進み関東の東海上に達した。また、22日には前線上の対馬付近に別の低気圧が発生して、23日にかけて再び前線上を東に進み、日本の東海上へ達した。前線は、24日にかけて本州付近に停滞した。これらの影響で九州北部地方では多い所で日降水量300ミリに達したほか、各地で日降水量が100ミリを超える大雨となった。



熊本県熊本市北区津浦町の土砂災害被災家屋
(提供：熊本市危機管理防災総室)



山口県岩国市島田川の堤防法面崩壊
(提供：岩国市)

[日降水量 100 ミリ以上を観測した主な地点]

6 月 19 日	鹿児島県鹿屋市輝北(キキ)	252.0 mm
	熊本県山江村山江(ヤマエ)	231.5 mm
	宮崎県日南市深瀬(フカセ)	175.5 mm
	大分県日田市椿ヶ鼻(ツバキノハ)	101.0 mm
6 月 20 日	長崎県雲仙市雲仙岳(ウンゼンダケ)	245.0 mm
	宮崎県えびの市えびの(エビノ)	237.5 mm
	熊本県南阿蘇村阿蘇山(アソサン)	212.5 mm
	佐賀県嬉野市嬉野(ウレシノ)	176.0 mm
	大分県日田市椿ヶ鼻(ツバキノハ)	149.0 mm
	高知県四万十市江川崎(エワサキ)	146.0 mm
	愛媛県西予市宇和(ウリ)	142.0 mm
	鹿児島県出水市出水(イズミ)	129.0 mm
	北海道浦河町中杵臼(ナカキウス)	120.5 mm
	福岡県行橋市行橋(ユカハシ)	120.0 mm
	東京都青ヶ島村青ヶ島(アカシマ)	100.0 mm
6 月 21 日	鹿児島県伊佐市大口(オウチ)	196.0 mm
	宮崎県えびの市えびの(エビノ)	185.5 mm
	熊本県五木村五木(イツキ)	138.5 mm
	和歌山県古座川町西川(ニシカワ)	135.0 mm
	高知県馬路村魚梁瀬(イサセ)	121.0 mm
	三重県志摩市阿児(アコ)	119.0 mm
	愛媛県西条市成就社(シヨウジユシヤ)	108.5 mm
6 月 22 日	福岡県大牟田市大牟田(オムタ)	300.0 mm
	熊本県山鹿市鹿北(カキ)	290.0 mm
	長崎県佐世保市佐世保(サセボ)	266.5 mm
	佐賀県鳥栖市鳥栖(トス)	249.0 mm

	大分県日田市椿ヶ鼻(ツバキガハ)	239.0 mm
	東京都青ヶ島村青ヶ島(アガシマ)	175.0 mm
	山口県周南市鹿野(カ)	140.5 mm
	広島県大竹市大竹(オオタケ)	112.0 mm
6月23日	静岡県伊豆市湯ヶ島(ユダシマ)	122.0 mm
	鹿児島県中種子町中種子(ナカタネ)	114.0 mm
	千葉県鴨川市鴨川(カモガワ)	112.0 mm
6月24日	該当地点なし	

6月25日

6月25日は、低気圧が発達しながら北東に進み日本海北部に達し、伴う前線が東日本を通過した。これらの影響で、全国的に雨が降り、北海道地方の多い所で日降水量が100ミリを超える大雨となった。

[日降水量100ミリ以上を観測した主な地点]

6月25日	北海道登別市カルルス(カルス)	185.0 mm
	北海道千歳市支笏湖畔(シツコハン)	114.0 mm

6月26日

6月26日は、華中から日本の南海上にかけて停滞する前線の影響で、南西諸島では雨が降った。また、低気圧が日本海北部から釧路沖へ進んだ。これらの影響で、北陸から北日本にかけて雨が降った。

[日降水量100ミリ以上を観測した主な地点]

6月26日	該当地点なし	
-------	--------	--

6月27日～6月30日

6月27日から30日にかけて、華中から日本の南海上に停滞する前線がゆっくり北上し、前線上の九州付近に低気圧が発生して、西日本から東日本の太平洋側を東に進んだ。これらの影響で九州南部では多い所で日降水量200ミリを超えたほか、九州北部地方、近畿地方、東海地方及び伊豆諸島の多い所で日降水量が100ミリを超える大雨となった。

[日降水量100ミリ以上を観測した主な地点]

6月27日	鹿児島県指宿市指宿(イブサ)	138.5 mm
6月28日	宮崎県えびの市えびの(エビノ)	270.0 mm
	鹿児島県霧島市溝辺(ミヅベ)	186.0 mm
	和歌山県田辺市栗栖川(クリガワ)	157.0 mm
	熊本県南阿蘇村阿蘇山(アソサン)	132.0 mm
	三重県御浜町御浜(ミハマ)	127.0 mm
	奈良県十津川村玉置山(タマキヤマ)	123.5 mm

	東京都新島村新島(ニジマ)	116.0 mm
	長崎県雲仙市雲仙岳(ウネンダケ)	106.0 mm
6月29日	鹿児島県霧島市溝辺(ミヅベ)	158.0 mm
	熊本県山都町山都(ヤマト)	129.0 mm
	長崎県雲仙市雲仙岳(ウネンダケ)	102.5 mm
6月30日	鹿児島県肝付町肝付前田(キモツキマエダ)	107.0 mm

7月1日～7月4日

7月1日から4日にかけて、前線を伴った低気圧が日本海を北東に進み北海道に達し、前線が東北地方を通過した。その後、西日本から東日本にかけて前線が停滞した。これらの影響で、九州南部、九州北部地方、中国地方、関東地方及び北海道地方の多い所で日降水量が100ミリを超える大雨となった。

[日降水量100ミリ以上を観測した主な地点]

7月1日	栃木県大田原市大田原(オオワラ)	134.5 mm
	鹿児島県阿久根市阿久根(アキネ)	114.0 mm
7月2日	北海道登別市カルルス(カルス)	147.0 mm
	北海道奥尻町奥尻(オクシ)	106.0 mm
7月3日	島根県大田市福光(フクミツ)	149.5 mm
	鹿児島県阿久根市阿久根(アキネ)	134.5 mm
	熊本県球磨村一勝地(イツショウチ)	103.5 mm
7月4日	島根県隠岐の島町西郷岬(サイコウミサキ)	101.5 mm

7月5日～7月6日

7月5日から6日にかけて、華中から日本海西部にのびる前線上の朝鮮半島付近に低気圧が発生し、前線上を東に進み、三陸沖に達した。これらの影響で、北陸地方及び東北地方の多い所で日降水量100ミリを超える大雨となった。

[日降水量100ミリ以上を観測した主な地点]

7月5日	該当地点なし	
7月6日	山形県真室川町差首鍋(ササヘ)	123.0 mm
	新潟県阿賀町室谷(ムヤ)	110.5 mm

7月7日

7月7日は、台風第1号が沖縄の南海上を北西に進んだ。台風からの暖かく湿った空気の影響で、沖縄・奄美の多い所で日降水量100ミリを超える大雨となった。

[日降水量100ミリ以上を観測した主な地点]

7月7日	鹿児島県喜界町喜界島(キイジマ)	169.0 mm
	沖縄県南大東村旧東(キョウトウ)	112.0 mm

7月8日～7月9日

7月8日から9日にかけて、九州の西海上に発生した低気圧が、前線を伴って東に進み関東の東海上に進んだ。これらの影響で九州南部、四国地方、近畿地方では多い所で日降水量200ミリを超えたほか、九州北部地方及び東海地方の多い所で日降水量が100ミリを超える大雨となった。

[日降水量100ミリ以上を観測した主な地点]

7月8日	鹿児島県十島村平島(タイジマ)	297.5 mm
	宮崎県宮崎市青島(アオシマ)	252.5 mm
	高知県土佐清水市清水(シミズ)	227.5 mm
	大分県佐伯市蒲江(カマエ)	162.5 mm
	熊本県阿蘇市阿蘇乙姫(アソトヒメ)	144.5 mm
	長崎県雲仙市雲仙岳(ウンゼンダケ)	135.5 mm
	愛媛県愛南町御荘(ミショウ)	116.0 mm
	佐賀県白石町白石(シロイシ)	110.0 mm
	山口県岩国市羅漢山(ランザン)	101.5 mm
7月9日	和歌山県田辺市栗栖川(クリカガリ)	216.0 mm
	奈良県十津川村玉置山(タマキヤマ)	179.5 mm
	三重県熊野市熊野新鹿(クノアタシカ)	158.0 mm
	高知県馬路村魚梁瀬(イサセ)	127.5 mm
	鹿児島県肝付町内之浦(ウチノウラ)	112.0 mm
	静岡県浜松市天竜区越木平(コシキダaira)	104.5 mm
	徳島県美波町日和佐(ヒロサ)	100.0 mm

7月10日～7月13日

7月10日から13日にかけて、九州から伊豆諸島にかけて停滞する前線が、ゆっくりと北上した。また、13日には、日本海西部に低気圧が発生し東に進んだ。これらの影響で、九州北部地方の多い所で日降水量200ミリを超えたほか、九州南部及び北陸地方の多い所で日降水量100ミリを超える大雨となった。

[日降水量100ミリ以上を観測した主な地点]

7月10日	鹿児島県指宿市指宿(イブサキ)	165.5 mm
	宮崎県串間市串間(クシマ)	112.5 mm
7月11日	該当地点なし	
7月12日	長崎県平戸市平戸(ヒラト)	125.5 mm
	熊本県多良木町多良木(タラギ)	121.0 mm
	宮崎県えびの市えびの(エビノ)	106.0 mm
7月13日	熊本県南阿蘇村阿蘇山(アソサン)	232.0 mm
	大分県日田市椿ヶ鼻(ツバキガハ)	198.0 mm
	福岡県大牟田市大牟田(オムタ)	160.0 mm
	宮崎県五ヶ瀬町鞍岡(クラカ)	156.5 mm

長崎県雲仙市雲仙岳(ウゼンダケ)	126.0 mm
山口県防府市防府(ホフ)	125.0 mm
佐賀県伊万里市伊万里(イマリ)	108.0 mm
富山県富山市富山(トヤマ)	103.5 mm

7月14日

7月14日は、九州から関東付近にかけて停滞する前線が、ゆっくりと南下し、関東付近の低気圧が前線から離れ関東の東海上を北東に進んだ。また、日本海に低気圧がほとんど停滞した。これらや上空の寒気の影響で、九州南部、九州北部地方、及び東北地方の多い所で100ミリを超える大雨となった。



鹿児島県霧島市の冠水被害
(提供：霧島市)



鹿児島県霧島市の道路法面崩壊
(提供：霧島市)

[日降水量100ミリ以上を観測した主な地点]

7月14日	宮崎県えびの市えびの(エビノ)	187.5 mm
	鹿児島県霧島市溝辺(ミゾベ)	160.0 mm
	岩手県岩泉町小本(オホト)	117.5 mm
	熊本県南阿蘇村南阿蘇(ミナソ)	106.0 mm

7月15日

7月15日は、前線が九州の南海上に停滞した。また、低気圧が日本海にほとんど停滞した。これらや上空の寒気の影響で、奄美地方、関東地方の多い所で100ミリを超える大雨となった。

[日降水量100ミリ以上を観測した主な地点]

7月15日	鹿児島県十島村中之島(ナカノシマ)	180.5 mm
	群馬県みなかみ町みなかみ(ミナカミ)	115.5 mm
	神奈川県横浜市中区横浜(ヨコハマ)	110.0 mm

2-2 突風の状況

6月6日から7月15日の期間、前線の影響等により大気の状態が非常に不安定となったため、岩手県・茨城県・栃木県・群馬県・埼玉県・東京都・富山県・山梨県・長野県・三重県で突風による被害が発生した。特に岩手県、栃木県、埼玉県から群馬県では、強さが日本版改良藤田スケール（JEF）1の突風が発生した。

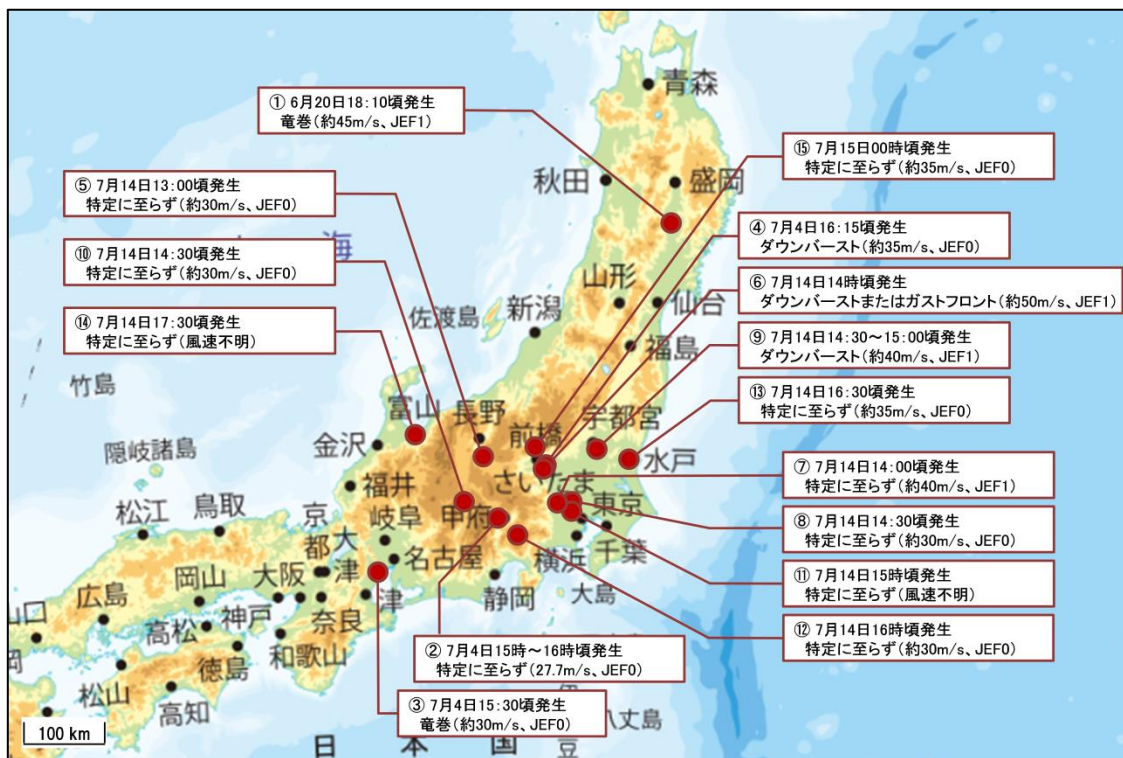
関係気象台では、被害をもたらした突風現象を明らかにするため、現地調査や聞き取り調査を実施し、被害状況や証言などから、次のとおり突風現象の種類や強さを評定した。

竜巻等の突風の発生状況（2016年6月6日～7月15日）

	発生場所	発生日時	主な被害	現象の種類	日本版改良藤田スケール	
					風速	階級
①	岩手県奥州市	6月20日 18:10頃	樹木の幹折れ、プレハブ小屋の転倒	竜巻	約45m/s	JEF1
②	山梨県甲府市、 韮崎市	7月4日 15時～16時頃	倒木	特定に至らず	27.7m/s ※	JEF0
③	三重県四日市市	7月4日 15:30頃	住家の目視でわかる程度の被害、窓ガラスの破損、工場のスレート屋根の被害	竜巻	約30m/s	JEF0
④	群馬県伊勢崎市	7月4日 16:15頃	農業用ハウスの鋼管の変形	ダウンバースト	約35m/s	JEF0
⑤	長野県上田市	7月14日 13:00頃	樹木の幹折れ	特定に至らず	約30m/s	JEF0
⑥	埼玉県児玉郡上里町、本庄市、 群馬県伊勢崎市	7月14日 14時頃	住家の屋根のトタンの飛散	ダウンバースト または ガストフロント	約50m/s	JEF1
⑦	埼玉県入間市	7月14日 14:00頃	住家の屋根の飛散	特定に至らず	約40m/s	JEF1
⑧	埼玉県新座市、 朝霞市	7月14日 14:30頃	住家の軽微な被害、非住家の屋根のトタンのめくれ、樹木の枝折れ、樹木の幹折れ	特定に至らず	約30m/s	JEF0
⑨	栃木県宇都宮市	7月14日 14:30～15:00頃	住家の屋根の飛散	ダウンバースト	約40m/s	JEF1
⑩	長野県上伊那郡南箕輪村、伊那市	7月14日 14:30頃	樹木の枝折れ	特定に至らず	約30m/s	JEF0
⑪	東京都練馬区	7月14日 15時頃	倒木	特定に至らず	不明	不明
⑫	山梨県富士吉田市	7月14日 16時頃	樹木の枝折れ	特定に至らず	約30m/s	JEF0
⑬	茨城県水戸市	7月14日 16:30頃	住家の屋根瓦のめくれ	特定に至らず	約35m/s	JEF0
⑭	富山県富山市	7月14日 17:30頃	住家の屋根のトタンの飛散	特定に至らず	不明	不明
⑮	群馬県渋川市	7月15日 00時頃	農業用ハウスの鋼管の倒壊	特定に至らず	約35m/s	JEF0

※②の風速は、甲府地方気象台の観測データを採用した。

竜巻等の突風発生地点（2016年6月6日～7月15日）



(地図の出典: 地理院地図)

突風による主な被害（2016年6月6日～7月15日）



転倒したプレハブ小屋 (6/20 岩手県奥州市)



幹折れした樹木 (6/20 岩手県奥州市)



トタン屋根がめくれた住家 (7/14 埼玉県児玉郡上里町)



倒壊した農業用ハウス (7/15 群馬県渋川市)

※日本版改良藤田スケール(JEFスケール)

米国シカゴ大学の藤田哲也により1971年に考案された藤田スケールを、日本国内で発生する竜巻等突風の強さをよりの確に把握できるようにするため、米国の改良スケールを参考にしつつ、日本の建築物等の特徴を加味し、最新の風工学の知見を取り入れて策定した風速のスケールです。

階級	風速(m/s)の範囲 (3秒値)	主な被害の状況(参考)
JEF0	25-38	<ul style="list-style-type: none"> ・木造の住宅において、目視でわかる程度の被害、飛散物による窓ガラスの損壊が発生する。比較的狭い範囲の屋根ふき材が浮き上がったり、はく離する。 ・園芸施設において、被覆材(ビニルなど)がはく離する。パイプハウスの鋼管が変形したり、倒壊する。 ・物置が移動したり、横転する。 ・自動販売機が横転する。 ・コンクリートブロック塀(鉄筋なし)の一部が損壊したり、大部分が倒壊する。 ・樹木の枝(直径2cm~8cm)が折れたり、広葉樹(腐朽有り)の幹が折損する。
JEF1	39-52	<ul style="list-style-type: none"> ・木造の住宅において、比較的広い範囲の屋根ふき材が浮き上がったり、はく離する。屋根の軒先又は野地板が破損したり、飛散する。 ・園芸施設において、多くの地域でプラスチックハウスの構造部材が変形したり、倒壊する。 ・軽自動車や普通自動車(コンパクトカー)が横転する。 ・通常走行中の鉄道車両が転覆する。 ・地上広告板の柱が傾斜したり、変形する。 ・道路交通標識の支柱が傾倒したり、倒壊する。 ・コンクリートブロック塀(鉄筋あり)が損壊したり、倒壊する。 ・樹木が根返りしたり、針葉樹の幹が折損する。
JEF2	53-66	<ul style="list-style-type: none"> ・木造の住宅において、上部構造の変形に伴い壁が損傷(ゆがみ、ひび割れ等)する。また、小屋組の構成部材が損壊したり、飛散する。 ・鉄骨造倉庫において、屋根ふき材が浮き上がったり、飛散する。 ・普通自動車(ワンボックス)や大型自動車が横転する。 ・鉄筋コンクリート製の電柱が折損する。 ・カーポートの骨組が傾斜したり、倒壊する。 ・コンクリートブロック塀(控壁のあるもの)の大部分が倒壊する。 ・広葉樹の幹が折損する。 ・墓石の礎石が転倒したり、ずれたりする。
JEF3	67-80	<ul style="list-style-type: none"> ・木造の住宅において、上部構造が著しく変形したり、倒壊する。 ・鉄骨系プレハブ住宅において、屋根の軒先又は野地板が破損したり飛散する、もしくは外壁材が変形したり、浮き上がる。 ・鉄筋コンクリート造の集合住宅において、風圧によってベランダ等の手すりが比較的広い範囲で変形する。 ・工場や倉庫の大規模な庇において、比較的狭い範囲で屋根ふき材がはく離したり、脱落する。 ・鉄骨造倉庫において、外壁材が浮き上がったり、飛散する。 ・アスファルトがはく離・飛散する。
JEF4	81-94	<ul style="list-style-type: none"> ・工場や倉庫の大規模な庇において、比較的広い範囲で屋根ふき材がはく離したり、脱落する。
JEF5	95-	<ul style="list-style-type: none"> ・鉄骨系プレハブ住宅や鉄骨造の倉庫において、上部構造が著しく変形したり、倒壊する。 ・鉄筋コンクリート造の集合住宅において、風圧によってベランダ等の手すりが著しく変形したり、脱落する。

※注：日本版改良藤田スケールに関するガイドライン

(http://www.data.jma.go.jp/obd/stats/data/bosai/tornado/kentoukai/kaigi/2015/1221_kentoukai/guideline.pdf) より

3 気象庁の対応状況

3-1 気象警報等の発表等による対応

6月6日から7月15日にかけて、気象庁本庁では、梅雨前線等による大雨が予想された際には、大雨に関する全般気象情報等を発表し、土砂災害や低地の浸水、河川の増水、氾濫等について厳重な警戒を呼びかけた。

各地の気象台では、各都道府県砂防部局と共同して、土砂災害の危険度が高まった市町村等について、土砂災害警戒情報を発表し、厳重な警戒を呼びかけた。さらに、国土交通省や都道府県と共同で、河川の増水や氾濫のおそれがある予報区域に対し、指定河川洪水予報を発表した。また、大雨、洪水等の各警報や記録的短時間大雨情報等の防災気象情報を発表し、厳重な警戒を呼びかけた。島しょ部においては、6月22日に東京都青ヶ島村の、7月8日に鹿児島県十島村の、7月13日に長崎県対馬市のそれぞれ一部地域で50年に一度の記録的な大雨となったため、「50年に一度の記録的な大雨となっているところがある。」と見出し文のみの気象情報を発表し、より一層の警戒を呼びかけた。

また、気象庁本庁、各地の気象台ともに、情報収集体制を強化するなど防災体制をとった。

3-2 関係省庁災害対策会議

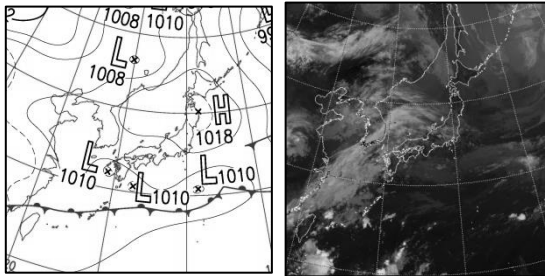
気象庁本庁では、6月21日及び24日に開催された関係省庁災害対策会議に出席し、大雨の見通し等について解説した。

3-3 気象台における都道府県及び市町村等への支援・協力状況

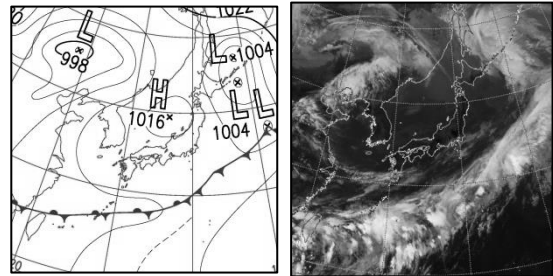
- (1) 県災害対策本部等へ職員を派遣し気象解説等を実施した。
- (2) 大雨に関する説明会等を開催し、今後の見通しなどの気象解説を行った。
- (3) 電話連絡等により大雨の見通し等について市町村への注意喚起を行い、気象状況に関する市町村からの問い合わせに対応した。
- (4) 報道機関や防災関係機関への情報提供、説明会を実施した。

資料 1 地上天気図・気象衛星画像（赤外）

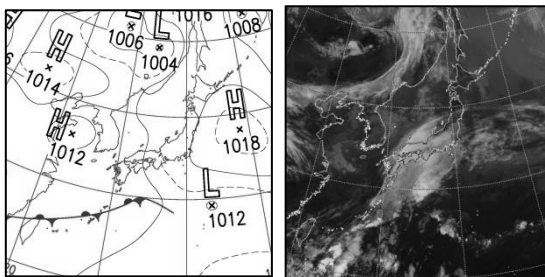
6月6日09時



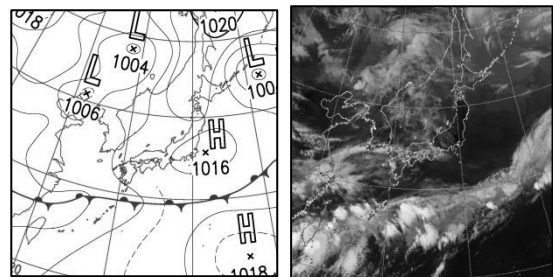
6月10日09時



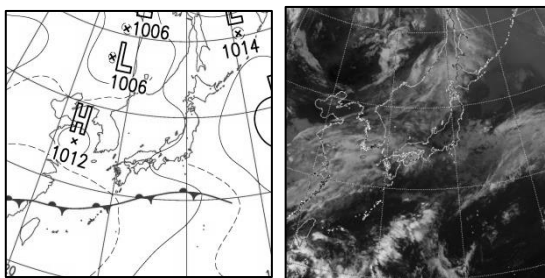
6月7日09時



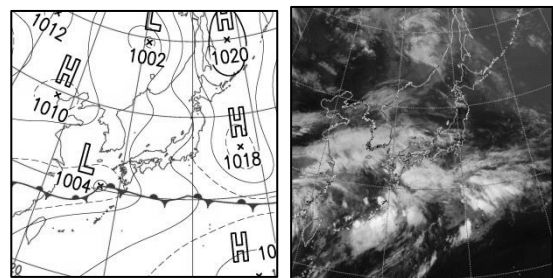
6月11日09時



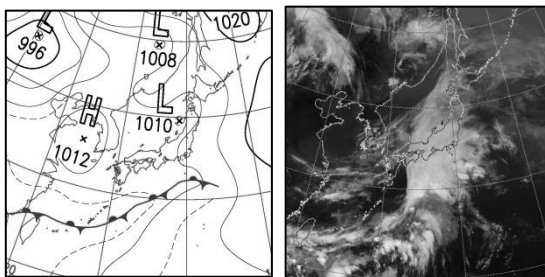
6月8日09時



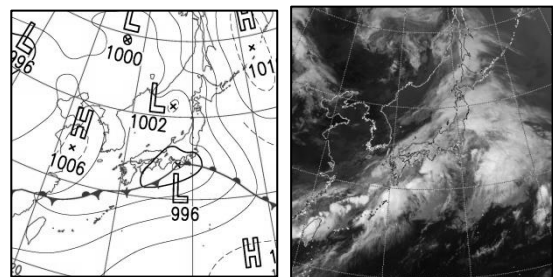
6月12日09時



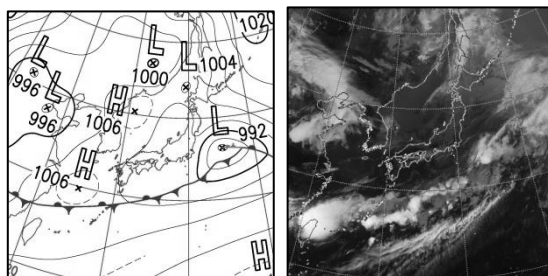
6月9日09時



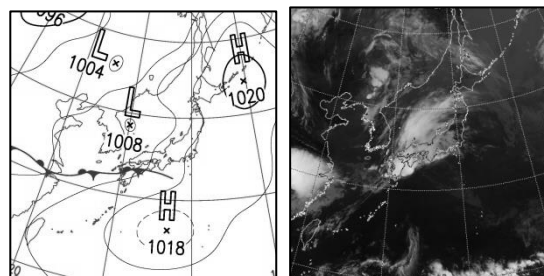
6月13日09時



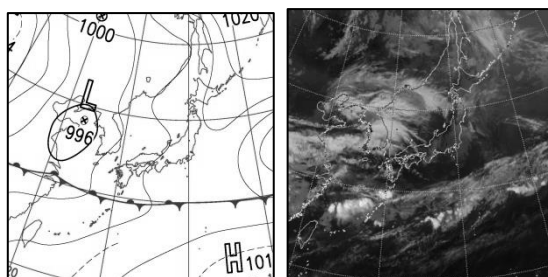
6月14日09時



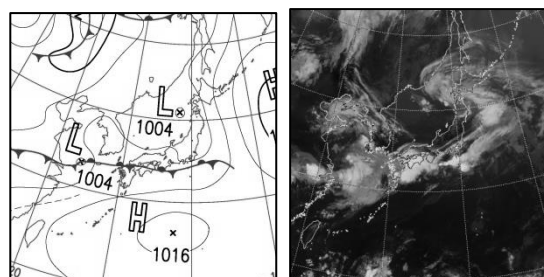
6月19日09時



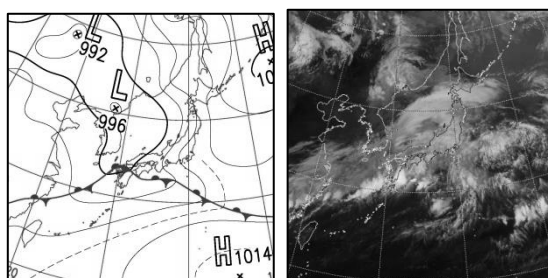
6月15日09時



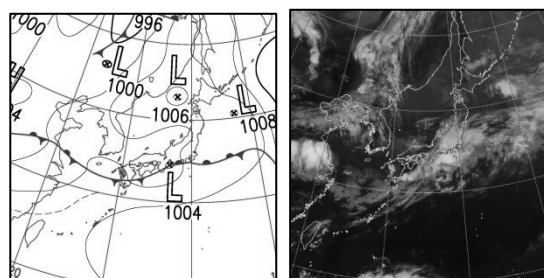
6月20日09時



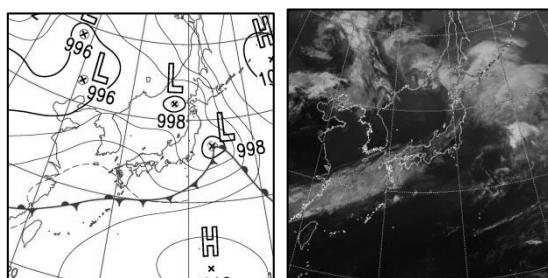
6月16日09時



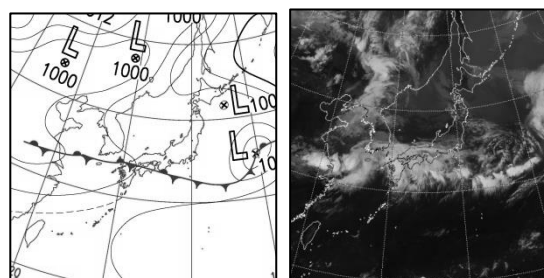
6月21日09時



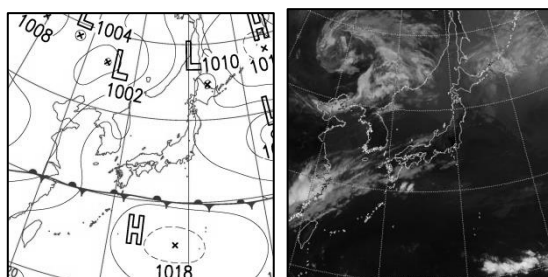
6月17日09時



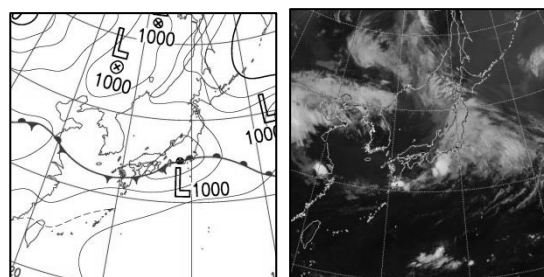
6月22日09時



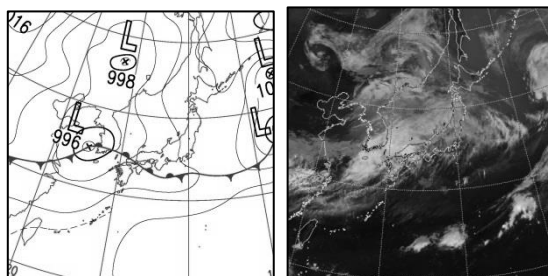
6月18日09時



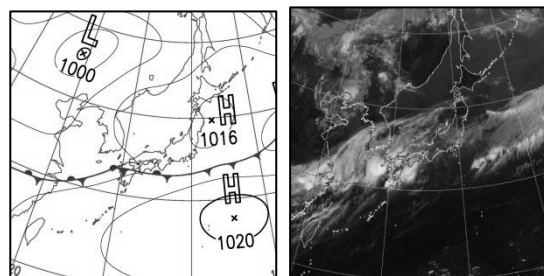
6月23日09時



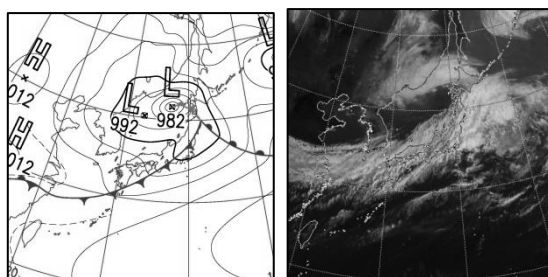
6月24日09時



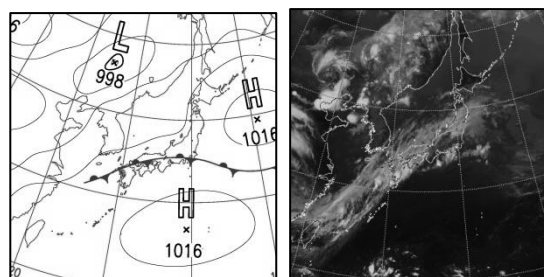
6月29日09時



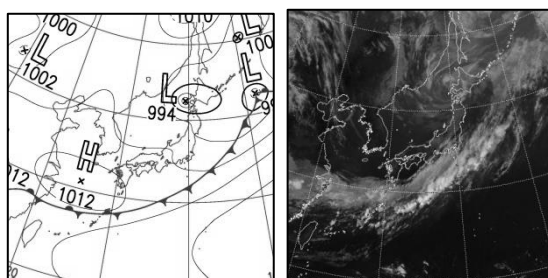
6月25日09時



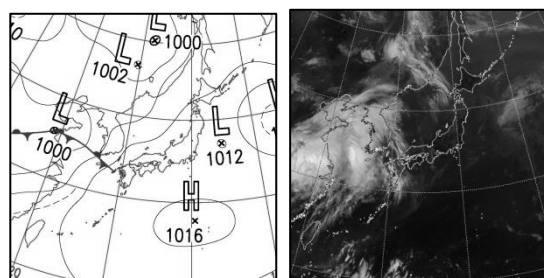
6月30日09時



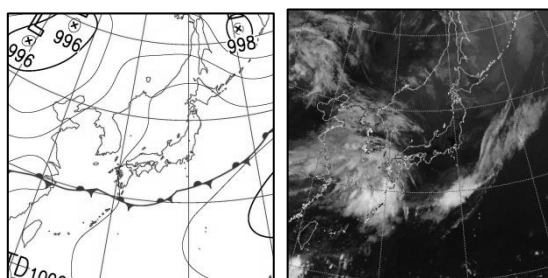
6月26日09時



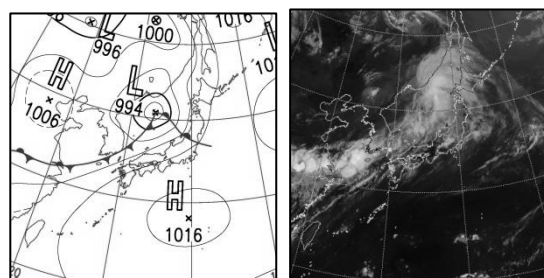
7月1日09時



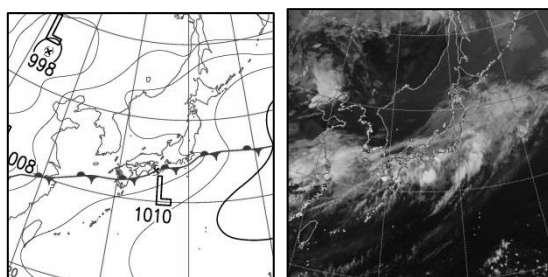
6月27日09時



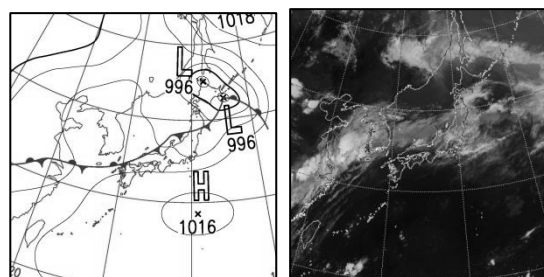
7月2日09時



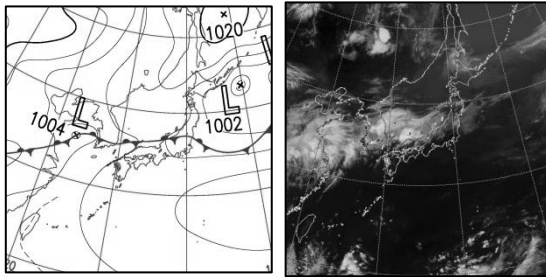
6月28日09時



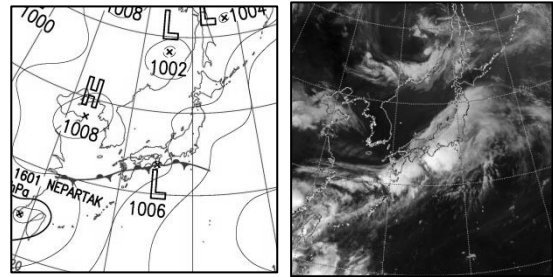
7月3日09時



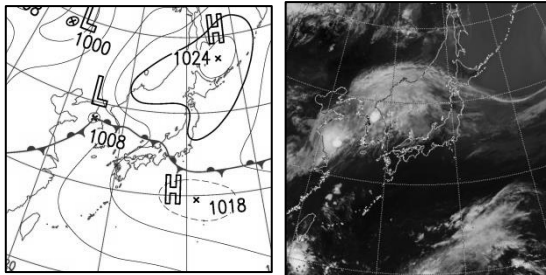
7月4日09時



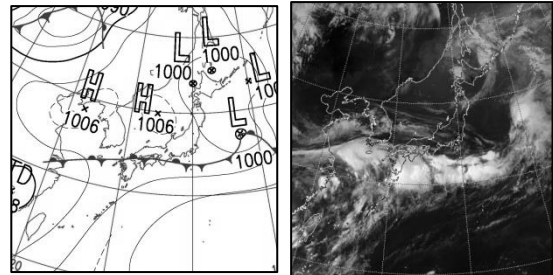
7月9日09時



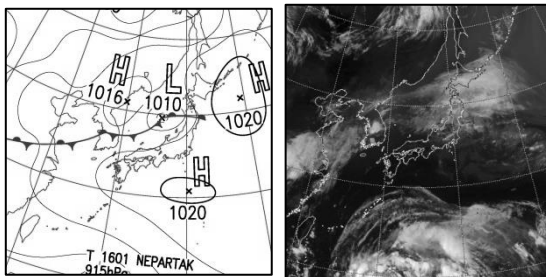
7月5日09時



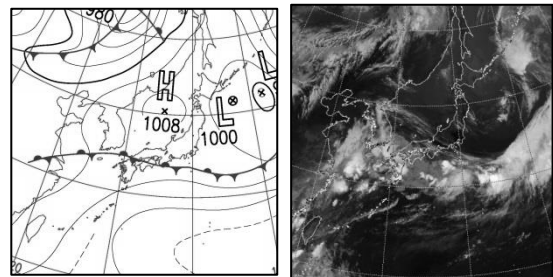
7月10日09時



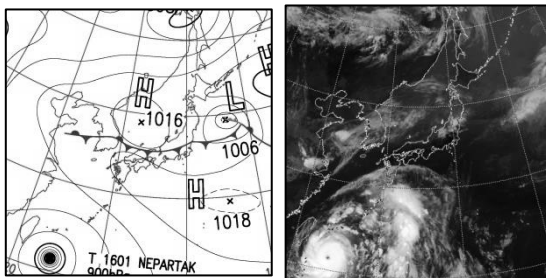
7月6日09時



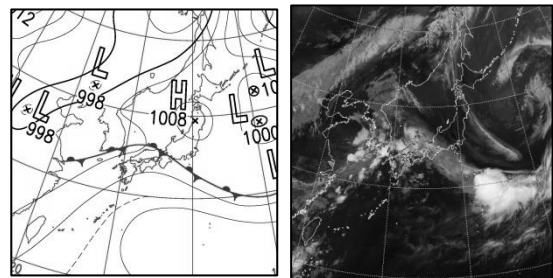
7月11日09時



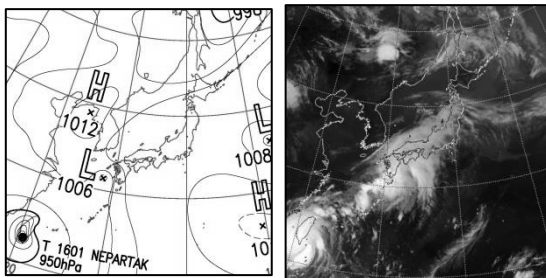
7月7日09時



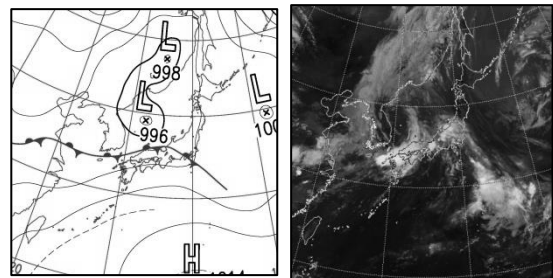
7月12日09時



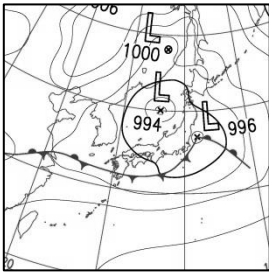
7月8日09時




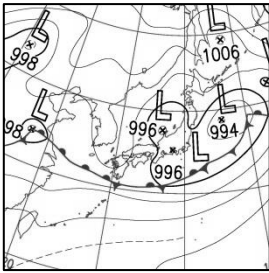
7月13日09時



7月14日09時



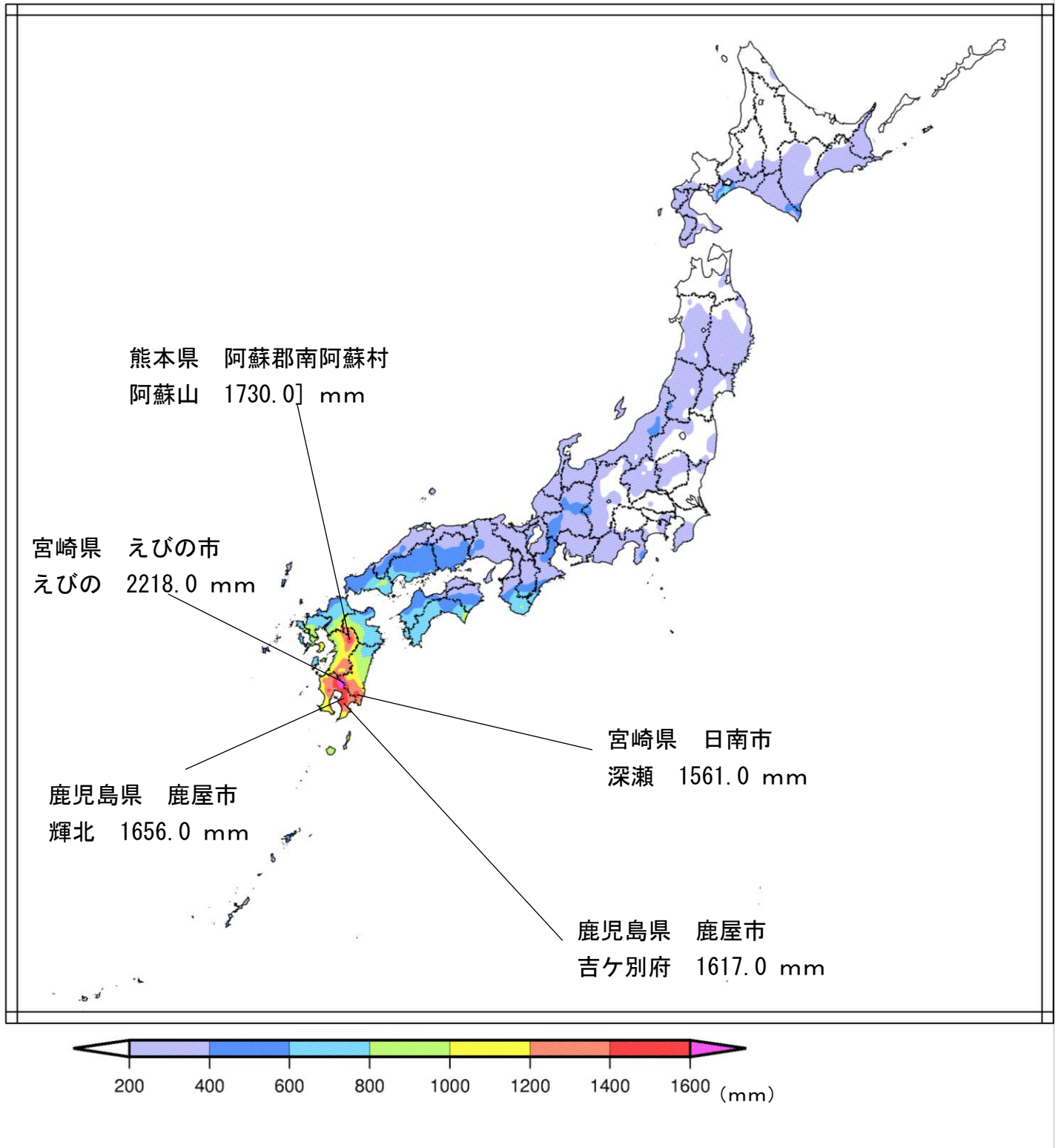
7月15日09時



資料2 降水量分布図（アメダス）

◎全期間（6月6日～7月15日）

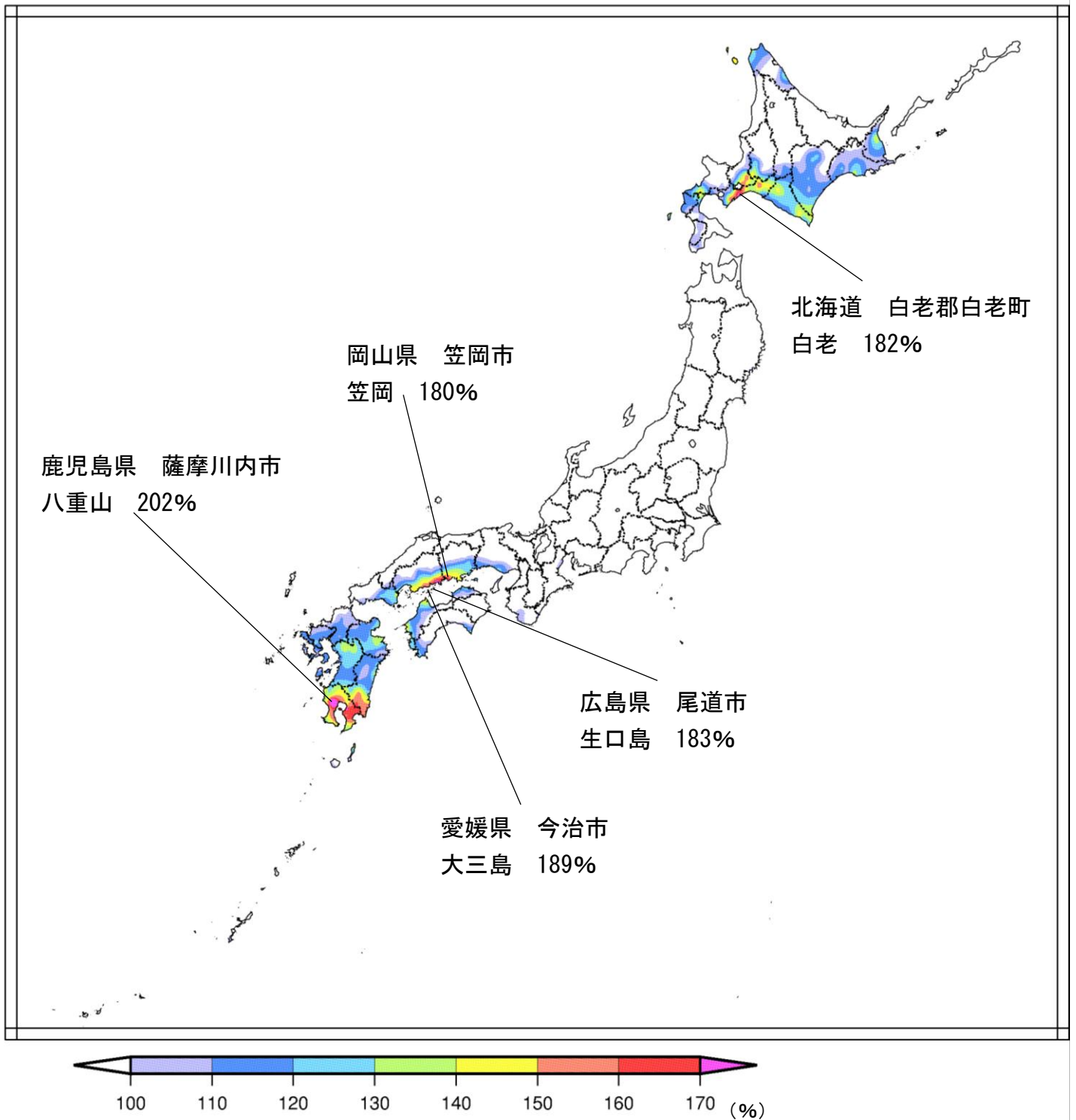
全期間（6月6日～7月15日）総降水量分布図



※上位5位の地点については地点名・値を記載

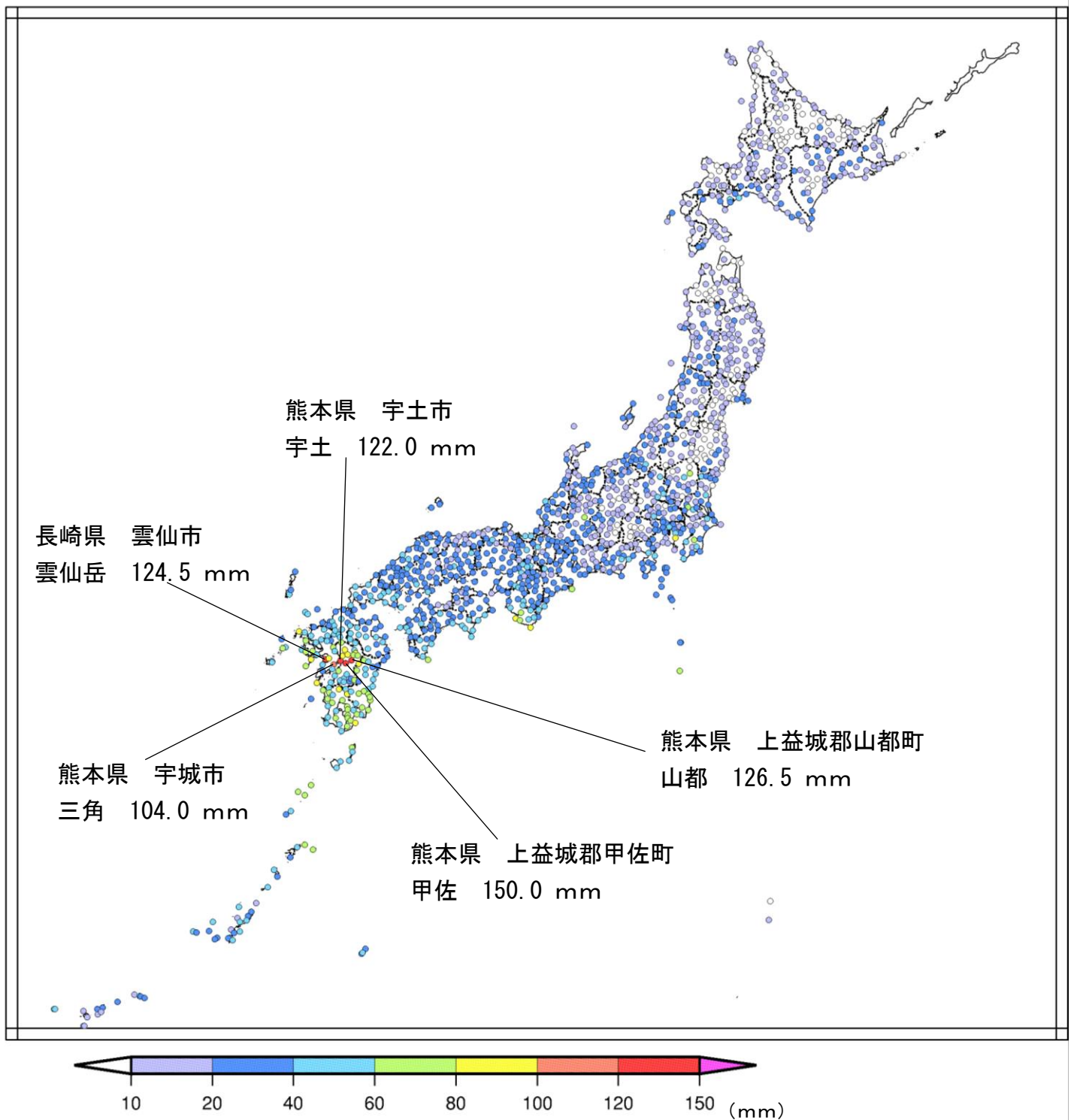
※「】」:統計を行う対象資料が許容範囲を超えて欠けていることを示す（資料不足値）

6月と7月の月降水量平年値の合計に対する全期間(6月6日~7月15日)総降水量の比率分布図



※上位5位の地点については地点名・値を記載

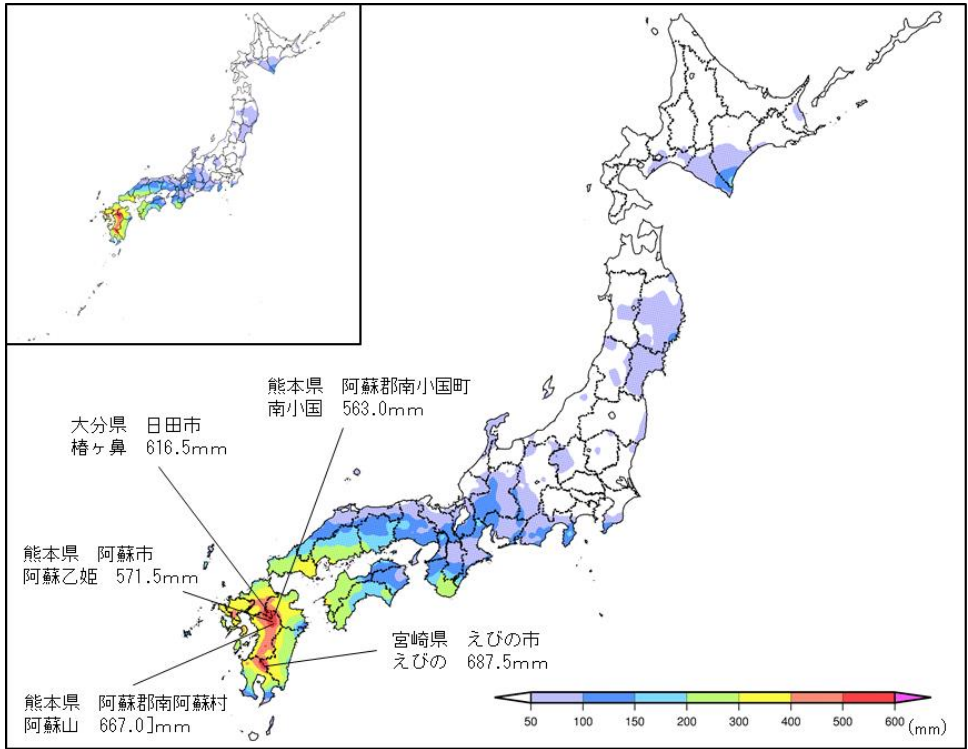
全期間（6月6日～7月15日）中の最大1時間降水量分布図



※上位5位の地点については地点名・値を記載

◎各期間

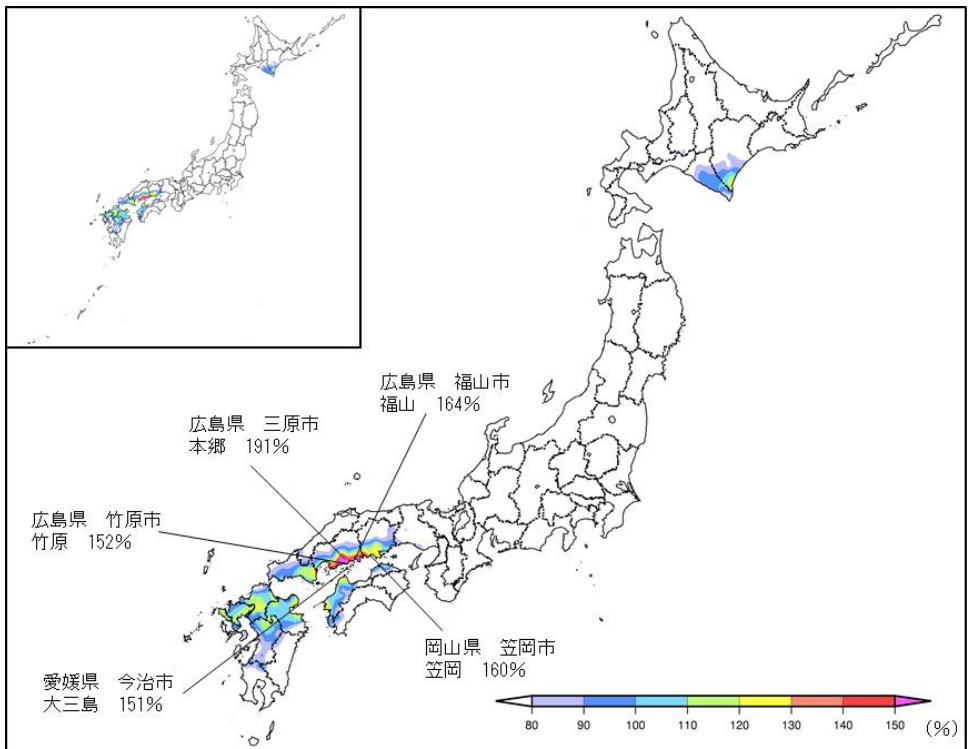
○6月19日～6月24日の西日本を中心とした大雨
 期間（6月19日～6月24日）総降水量分布図



※上位5位の地点については地点名・値を記載

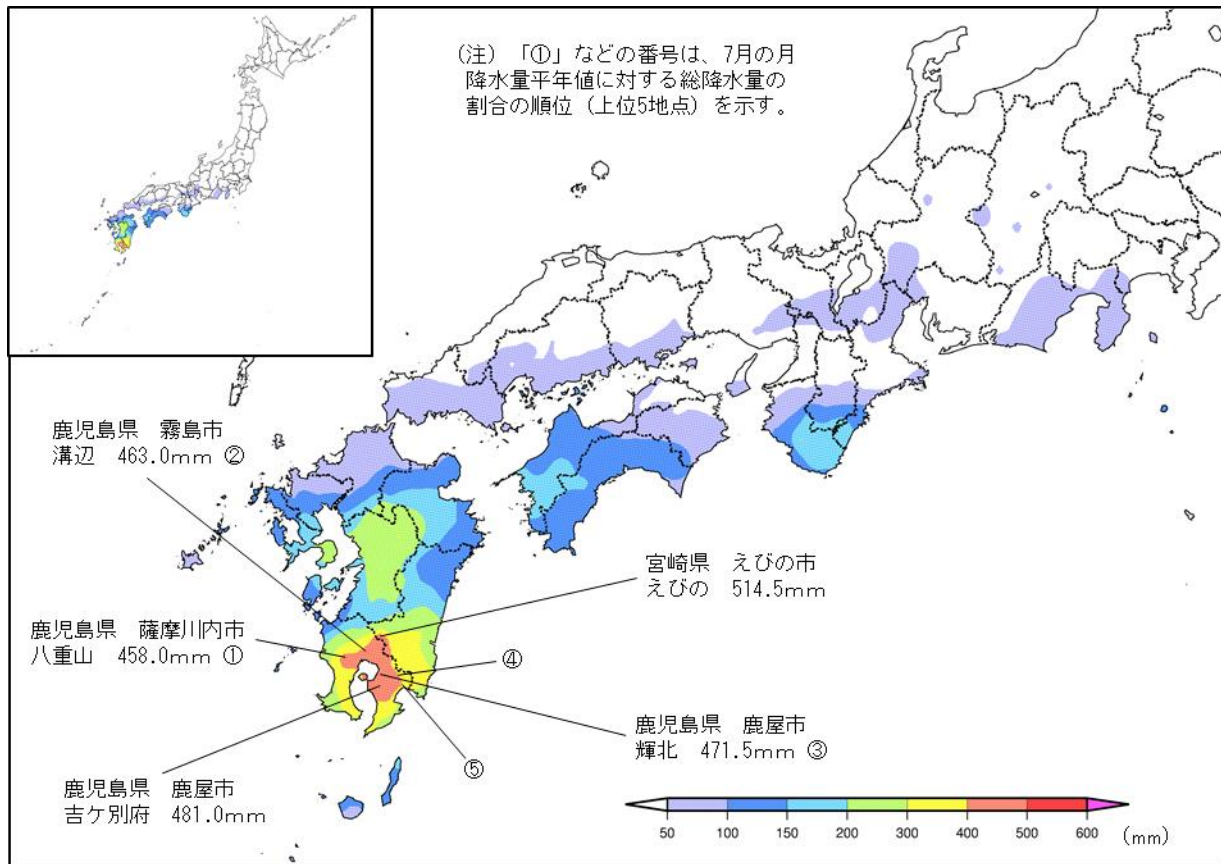
※「」:統計を行う対象資料が許容範囲を超えて欠けていることを示す(資料不足値)

6月の月降水量平年値に対する期間（6月19日～6月24日）総降水量の
 比率分布図



※上位5位の地点については地点名・値を記載

○6月27日～6月30日の九州地方を中心とした大雨
 期間（6月27日～6月30日）総降水量分布図

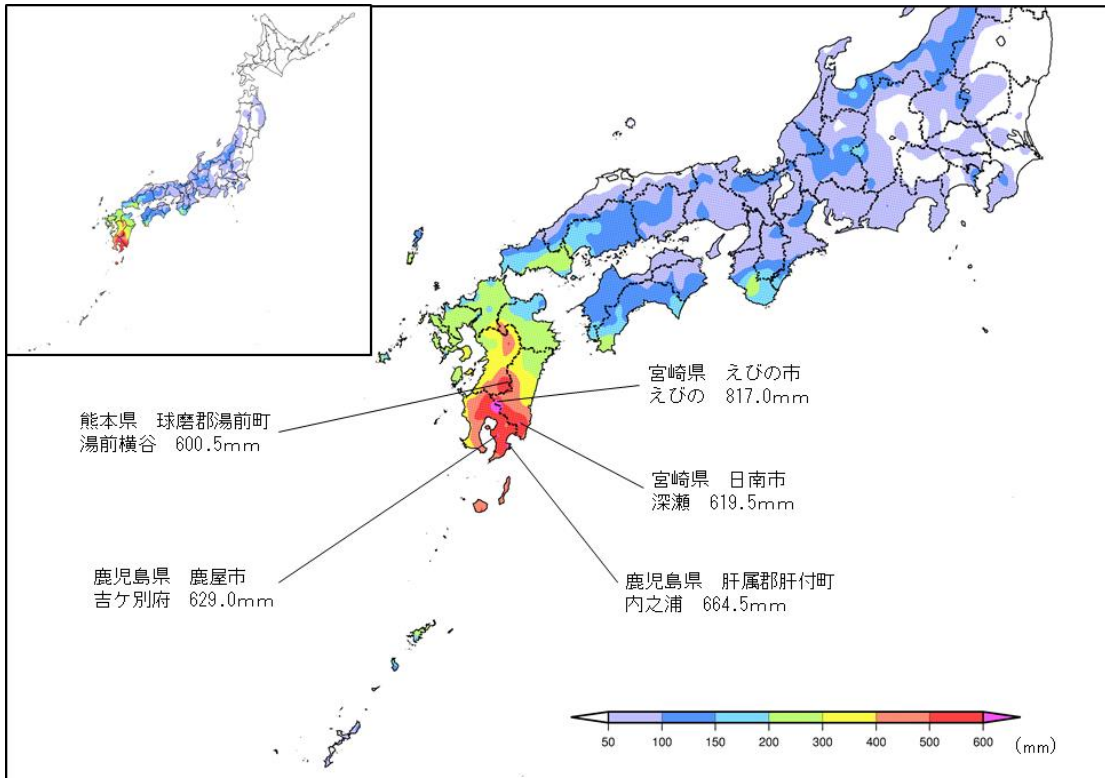


※上位5位の地点については地点名・値を記載

6月の月降水量平年値に対する期間（6月27日～6月30日）総降水量の比率

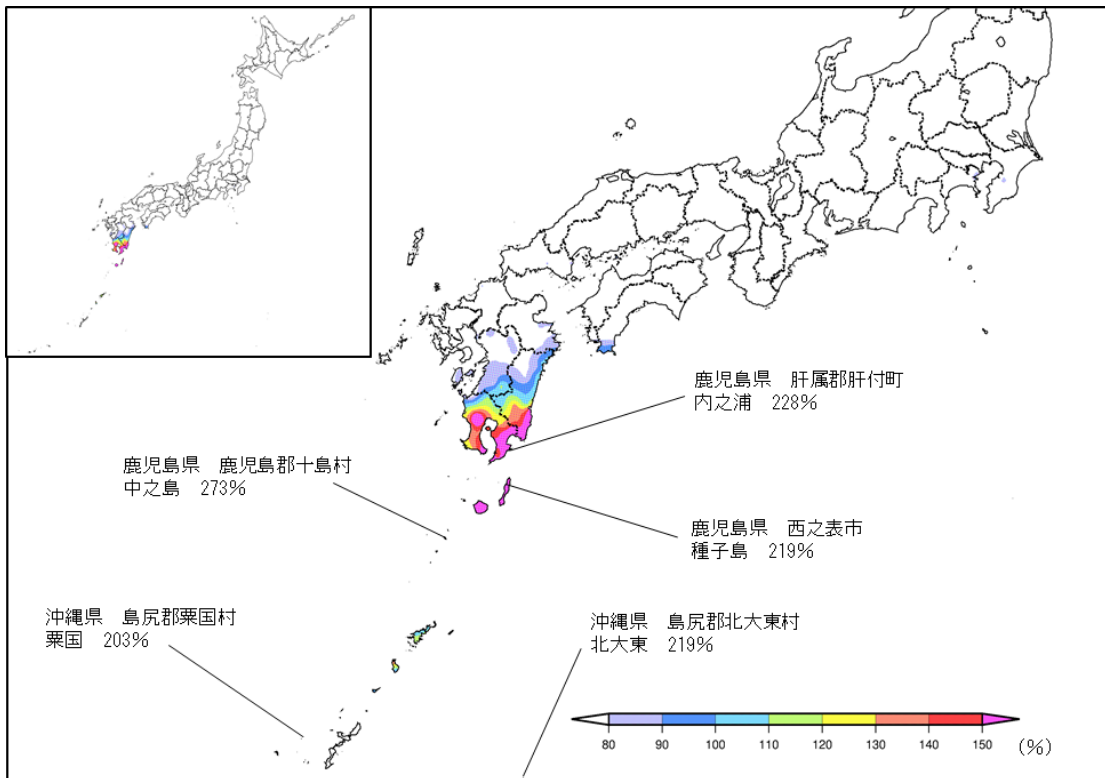
図中の番号	都道府県	市町村	観測所名	比率(%)
①	鹿児島県	薩摩川内市	八重山	108
②	鹿児島県	霧島市	溝辺	91
③	鹿児島県	鹿屋市	輝北	88
④	鹿児島県	曾於市	大隅	87
⑤	鹿児島県	志布志市	志布志	87

○7月7日～7月15日の九州地方を中心とした大雨
 期間（7月7日～7月15日）総降水量分布図



※上位5位の地点については地点名・値を記載

7月の月降水量平年値に対する期間（7月7日～7月15日）総降水量の
 比率分布図



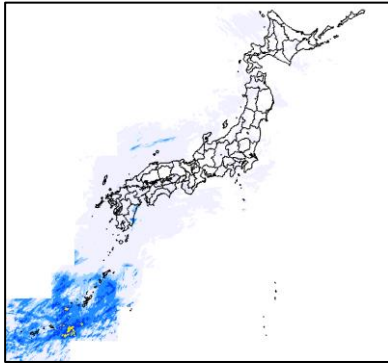
※上位5位の地点については地点名・値を記載

資料3 解析雨量及び土砂災害警戒判定メッシュ情報

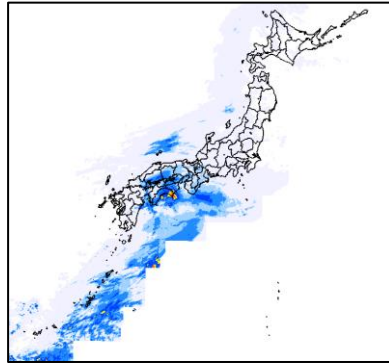
◎全期間（6月6日～7月15日）

解析雨量¹による日降水量分布図

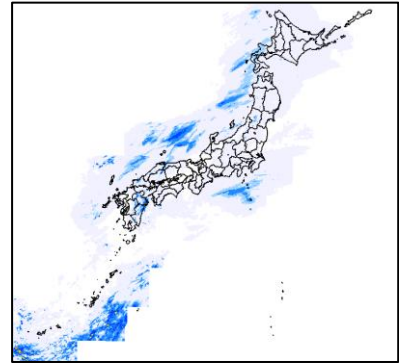
6月6日



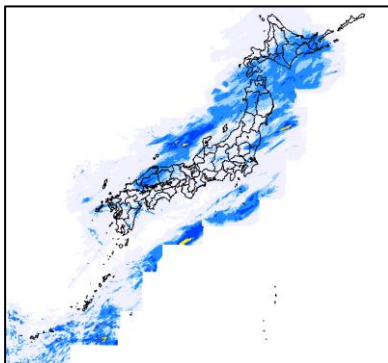
6月7日



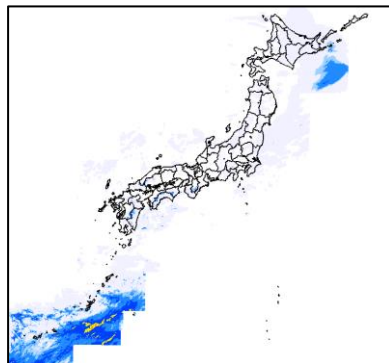
6月8日



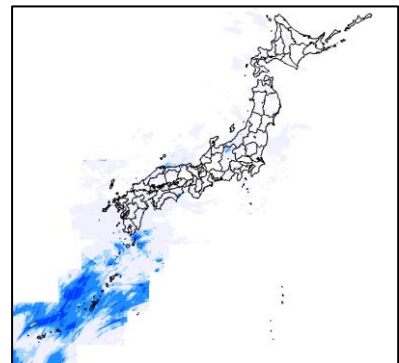
6月9日



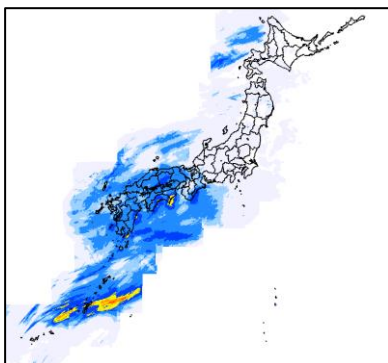
6月10日



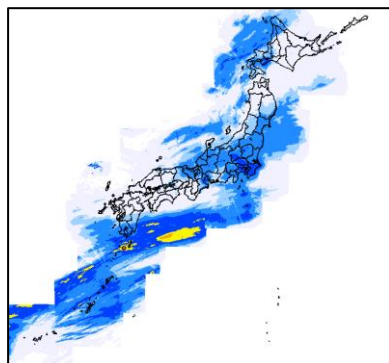
6月11日




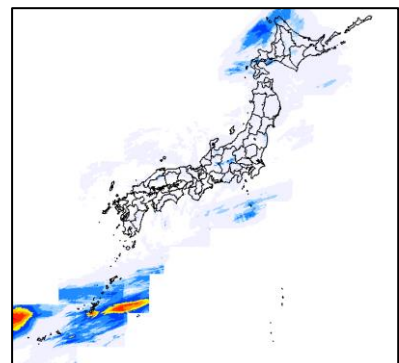
6月12日



6月13日

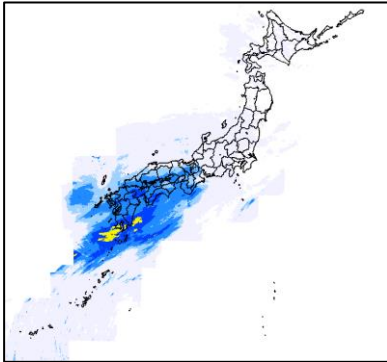


6月14日

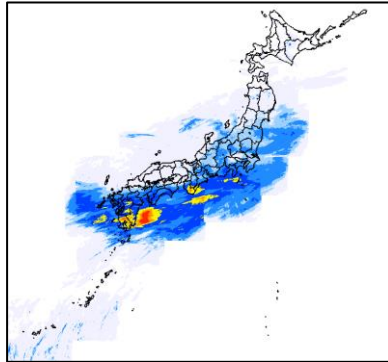


¹ 解析雨量とは、気象レーダーと、アメダス等の雨量計を組み合わせ、雨量分布を1km四方の細かさで解析したもの。

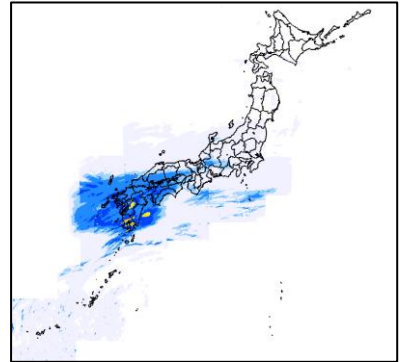
6月27日



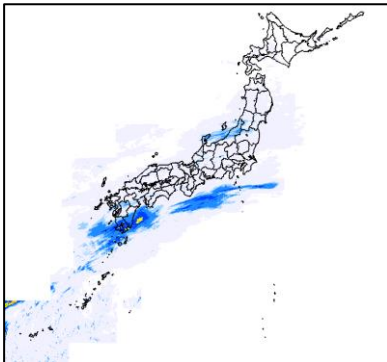
6月28日



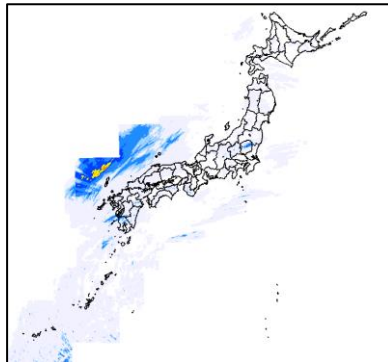
6月29日



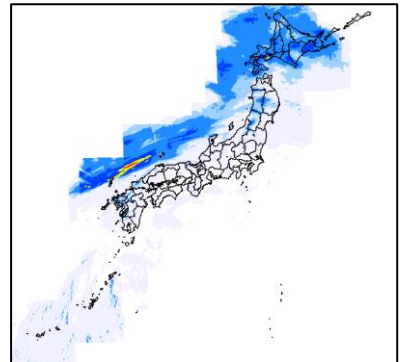
6月30日



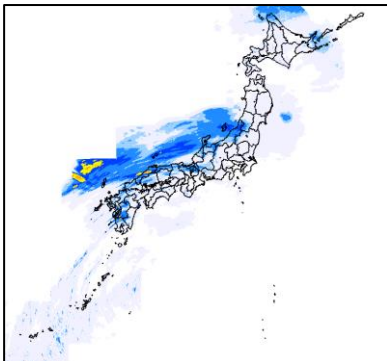
7月1日



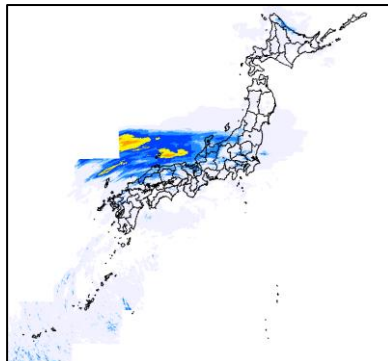
7月2日



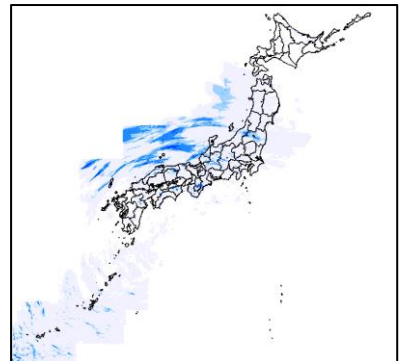
7月3日



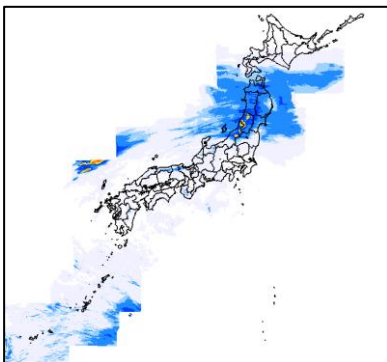
7月4日



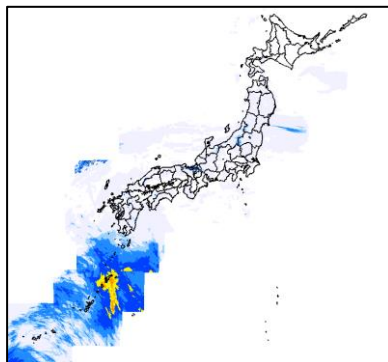
7月5日



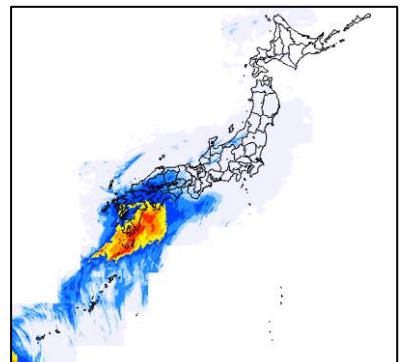
7月6日



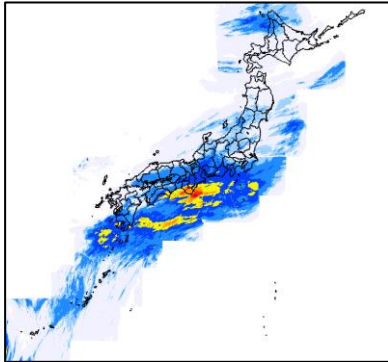
7月7日



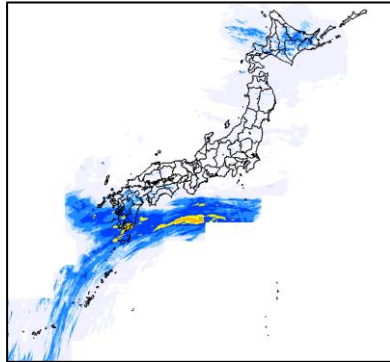
7月8日



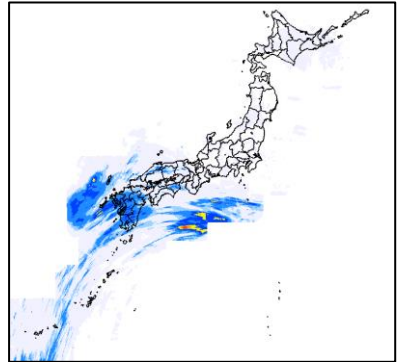
7月9日



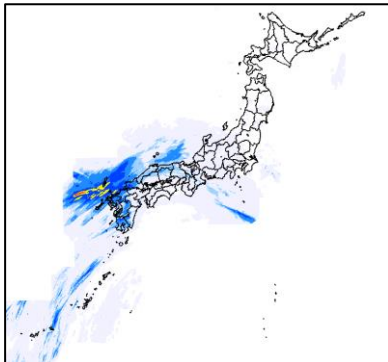
7月10日



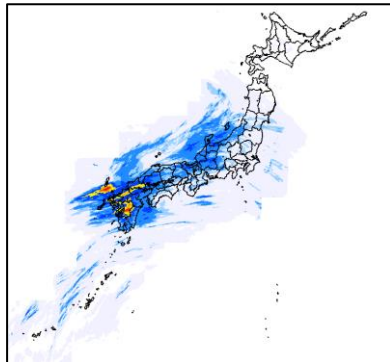
7月11日



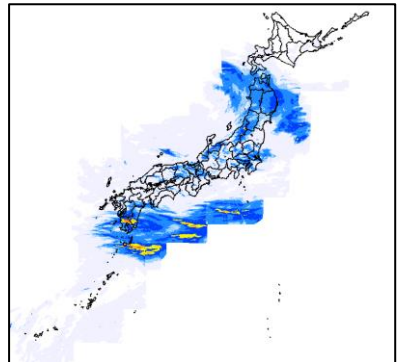
7月12日



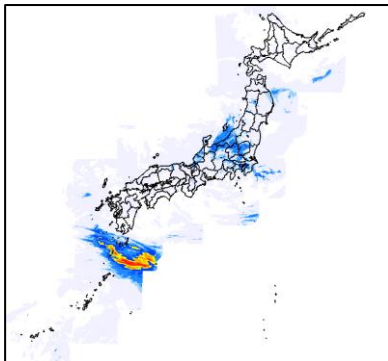
7月13日



7月14日



7月15日



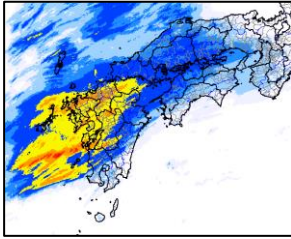
単位:mm

0.0 <	<	0.0
1.0 mm	<	1.0
5.0 mm	<	5.0
10.0 mm	<	10.0
30.0 mm	<	30.0
60.0 mm	<	60.0
100.0 mm	<	100.0
150.0 mm	<	150.0

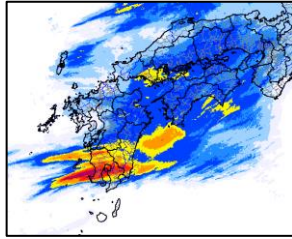
◎各期間

○6月19日～6月24日の西日本を中心とした大雨
解析雨量による6時間降水量分布図

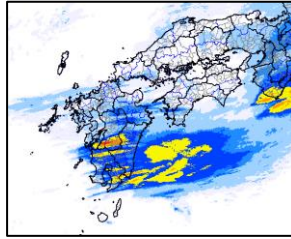
6月19日00時～06時



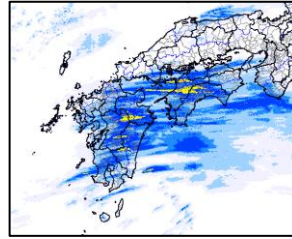
6月19日06時～12時



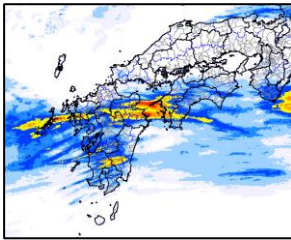
6月19日12時～18時



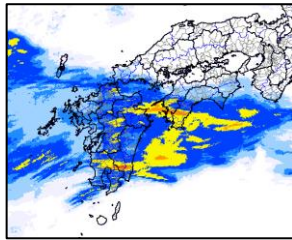
6月19日18時～24時



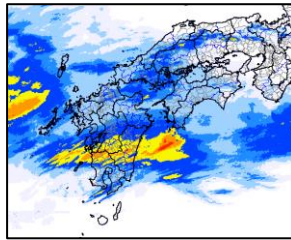
6月20日00時～06時



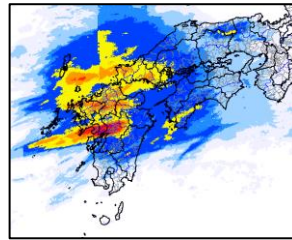
6月20日06時～12時



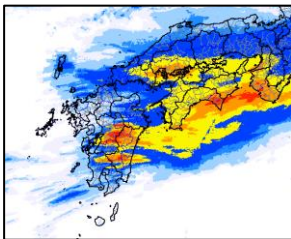
6月20日12時～18時



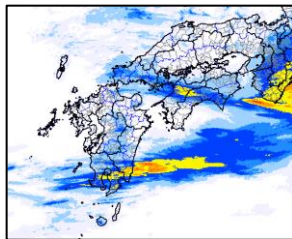
6月20日18時～24時



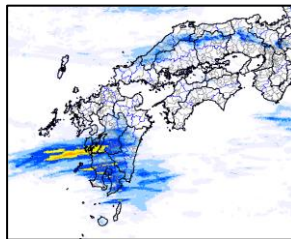
6月21日00時～06時



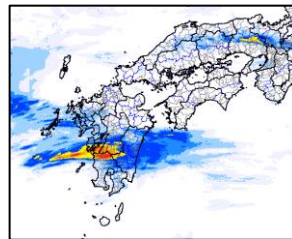
6月21日06時～12時



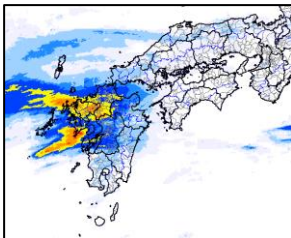
6月21日12時～18時



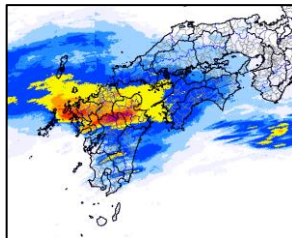
6月21日18時～24時



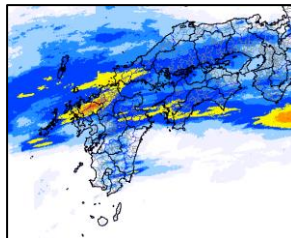
6月22日00時～06時



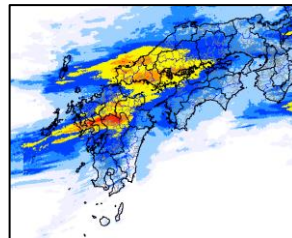
6月22日06時～12時



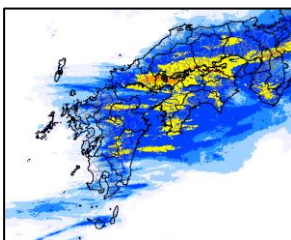
6月22日12時～18時



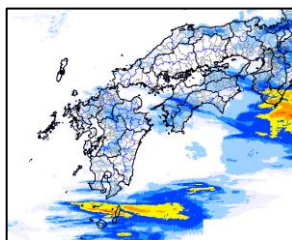
6月22日18時～24時



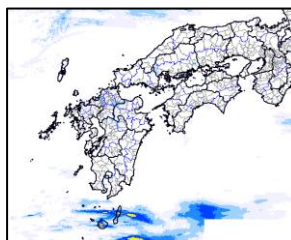
6月23日00時～06時



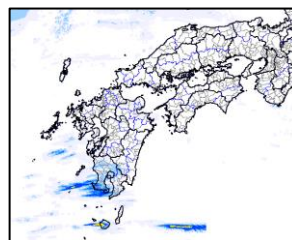
6月23日06時～12時



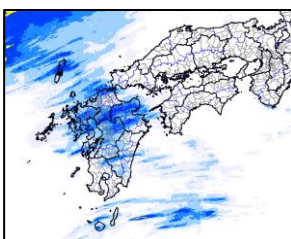
6月23日12時～18時



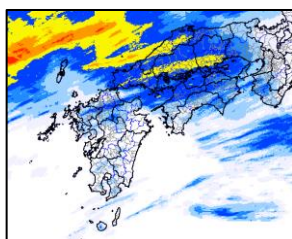
6月23日18時～24時



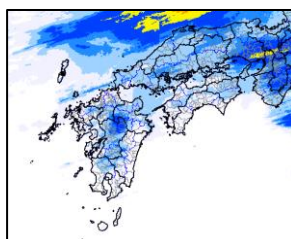
6月24日00時～06時




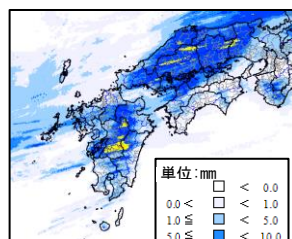
6月24日06時～12時



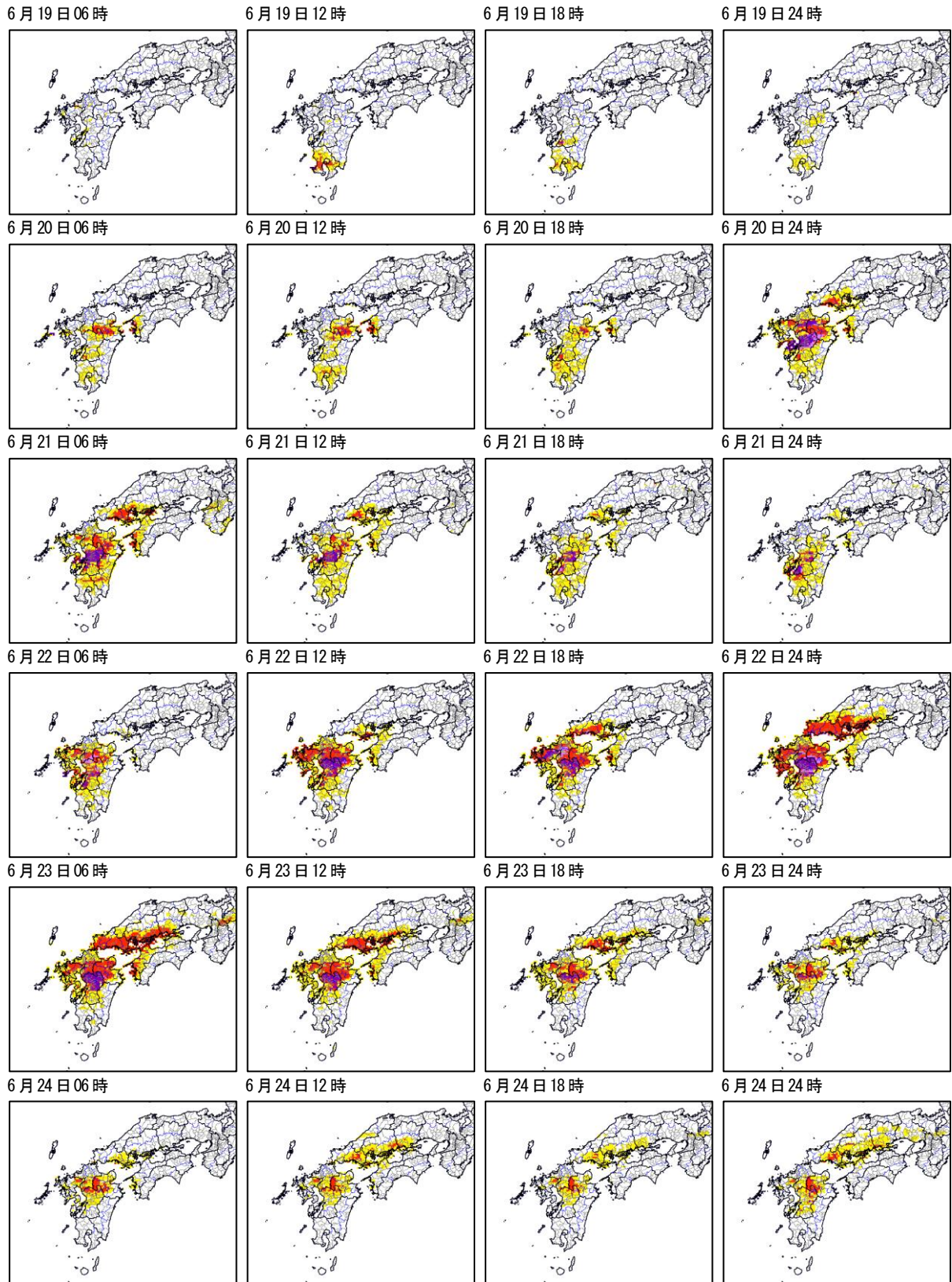
6月24日12時～18時



6月24日18時～24時



6時間毎の土砂災害警戒判定メッシュ情報²



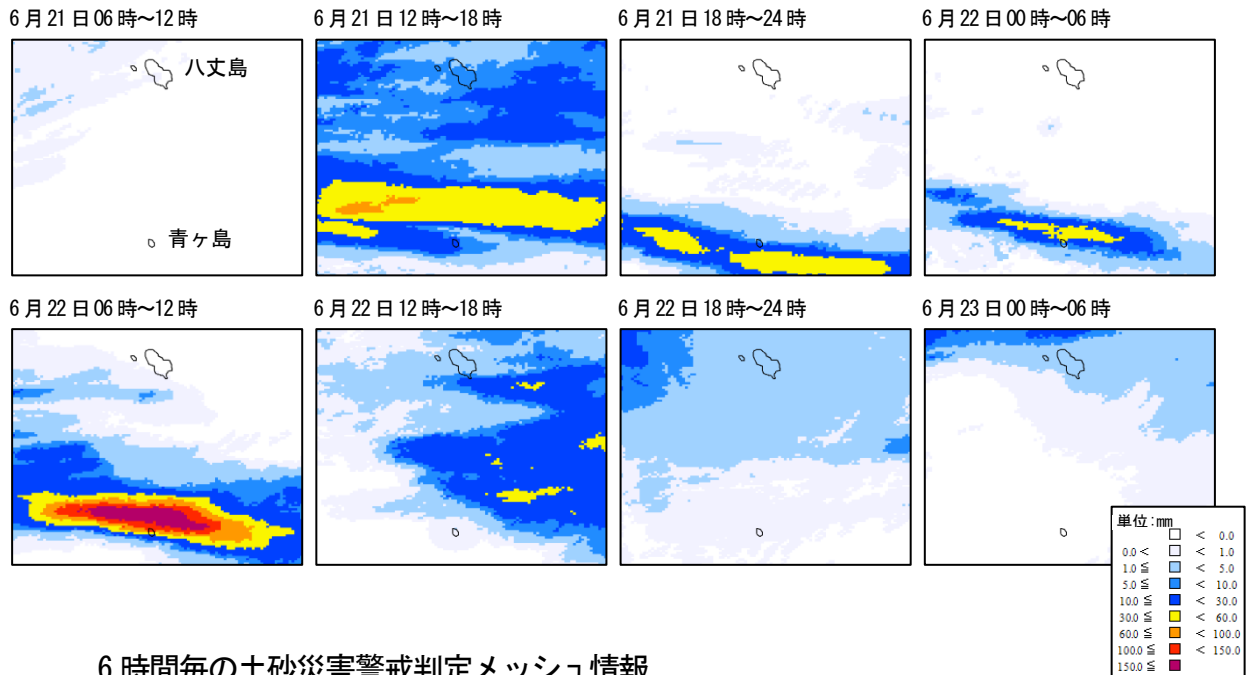
※ 大阪府、熊本県、宮崎県では、府県の監視基準と気象台の監視基準に基づいて土砂災害警戒情報を発表していますが、土砂災害警戒判定メッシュ情報は気象台の監視基準のみで判定しています。

■ 実況で土砂災害警戒情報の基準に到達
■ 予想で土砂災害警戒情報の基準に到達
■ 実況または予想で大雨警報の土壌雨量指数基準に到達
■ 実況または予想で大雨注意報の土壌雨量指数基準に到達
 実況または予想で大雨注意報の土壌雨量指数基準未達

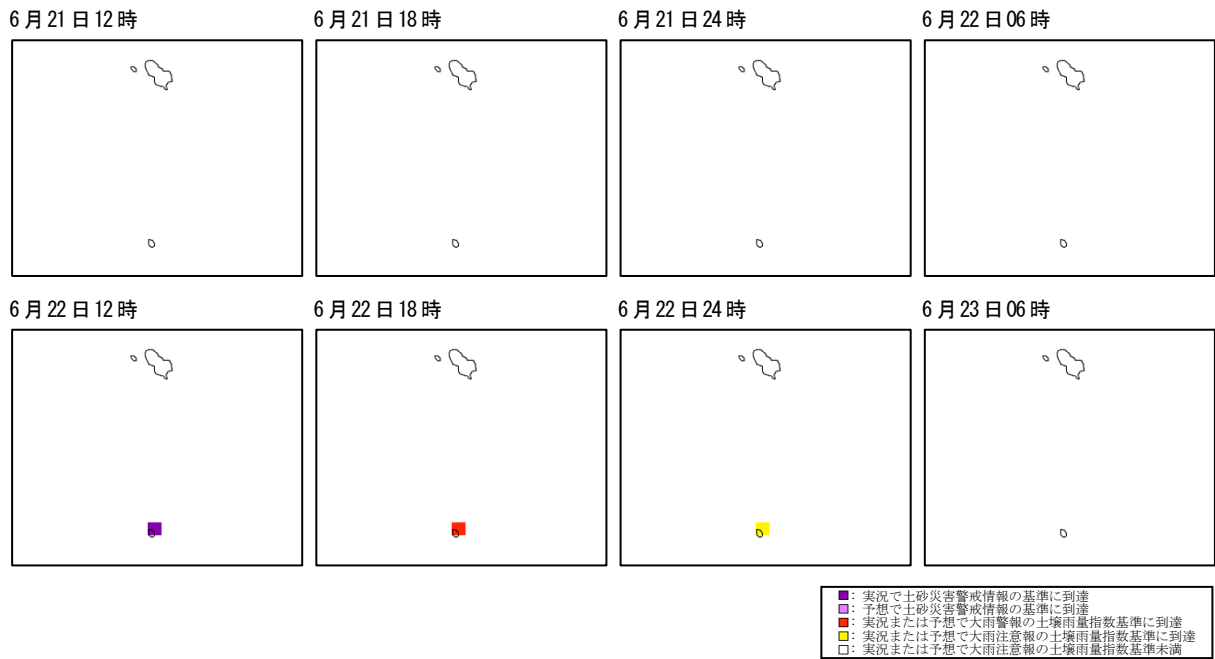
² 土砂災害警戒判定メッシュ情報とは、土砂災害警戒情報及び大雨警報・注意報を解説する情報で、5km四方の領域（メッシュ）ごとに土砂災害発生の危険度を5段階に判定した結果を表示している。避難にかかる時間を考慮して、危険度の判定には2時間先までの土壌雨量指数等の予想を用いている。

・ 6月22日の東京都青ヶ島の大雨

解析雨量による6時間降水量分布図



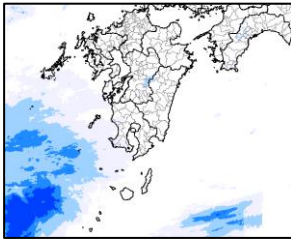
6時間毎の土砂災害警戒判定メッシュ情報



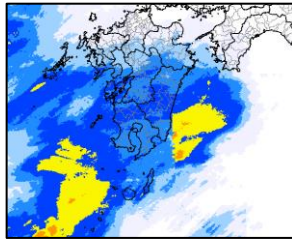
○6月27日～6月30日の九州地方を中心とした大雨

解析雨量による6時間降水量分布図

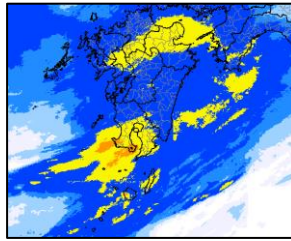
6月27日00時～06時



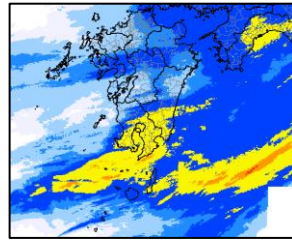
6月27日06時～12時



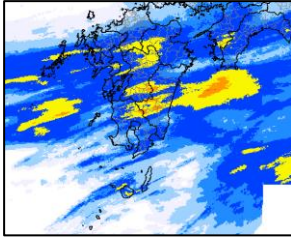
6月27日12時～18時



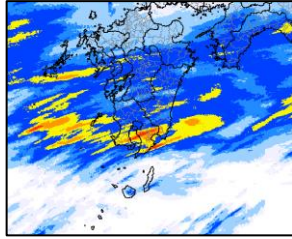
6月27日18時～24時



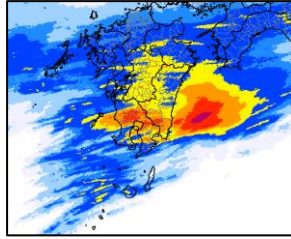
6月28日00時～06時



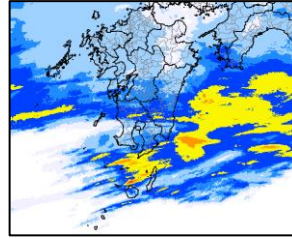
6月28日06時～12時



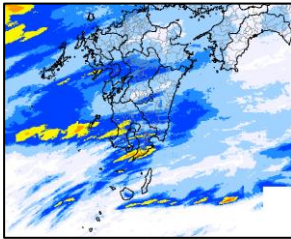
6月28日12時～18時



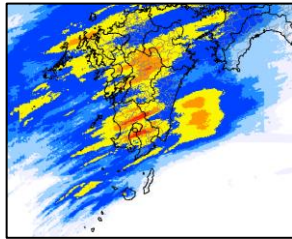
6月28日18時～24時



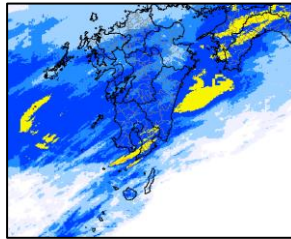
6月29日00時～06時



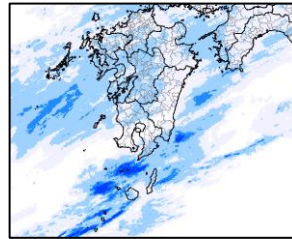
6月29日06時～12時



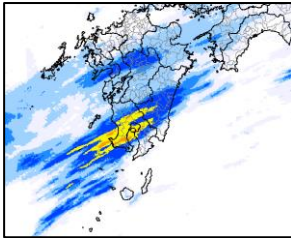
6月29日12時～18時



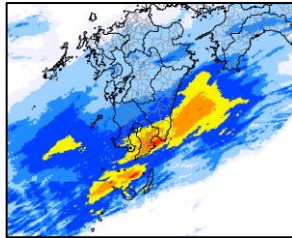
6月29日18時～24時



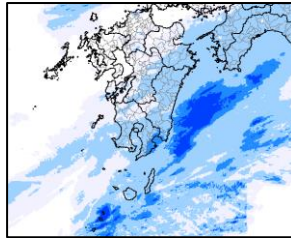
6月30日00時～06時




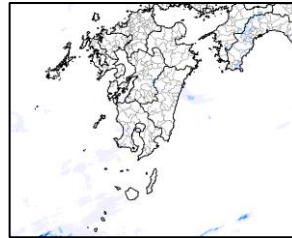
6月30日06時～12時



6月30日12時～18時

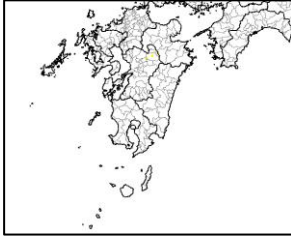


6月30日18時～24時

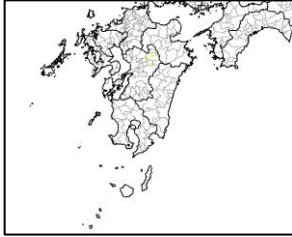


6時間毎の土砂災害警戒判定メッシュ情報

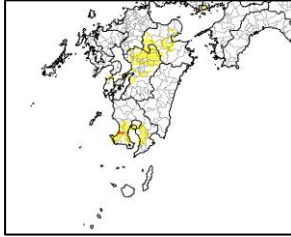
6月27日06時



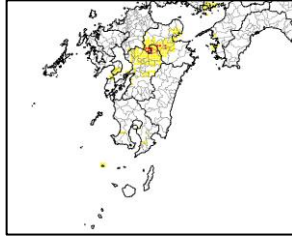
6月27日12時



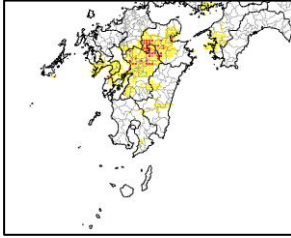
6月27日18時



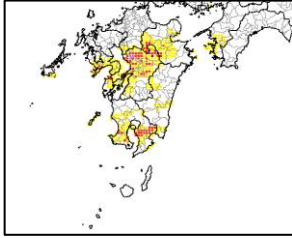
6月27日24時



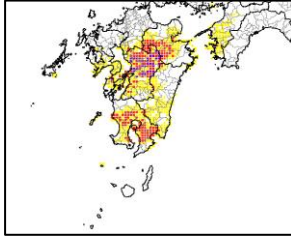
6月28日06時



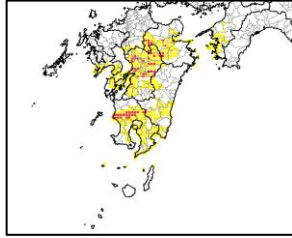
6月28日12時



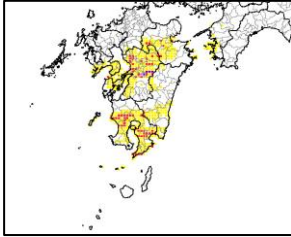
6月28日18時



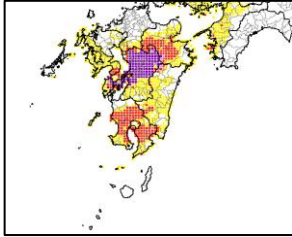
6月28日24時



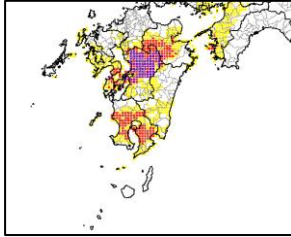
6月29日06時



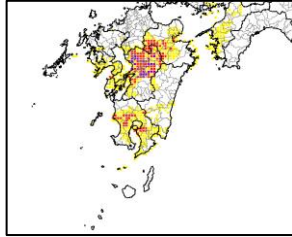
6月29日12時



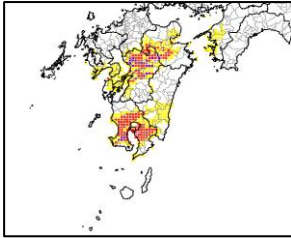
6月29日18時



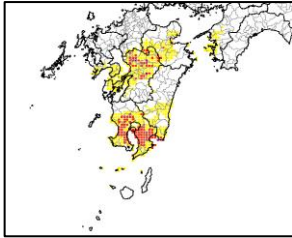
6月29日24時



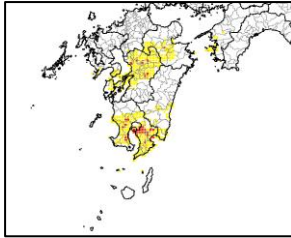
6月30日06時



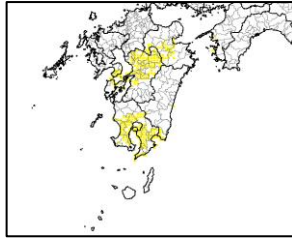
6月30日12時



6月30日18時



6月30日24時

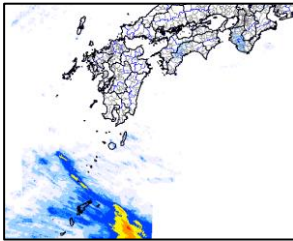


- : 実況で土砂災害警戒情報の基準に到達
- : 予想で土砂災害警戒情報の基準に到達
- : 実況または予想で大雨警戒の土壌雨量指数基準に到達
- : 実況または予想で大雨注意報の土壌雨量指数基準に到達
- : 実況または予想で大雨注意報の土壌雨量指数基準未達

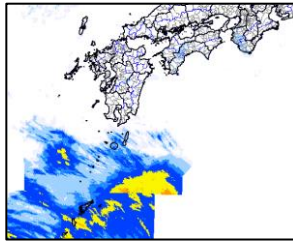
〇7月7日～7月15日の九州地方を中心とした大雨

解析雨量による6時間降水量分布図

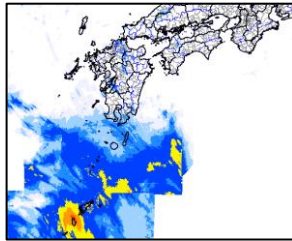
7月7日00時～06時



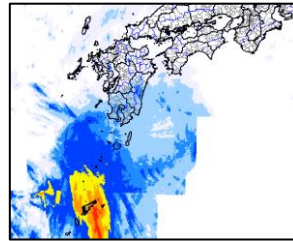
7月7日06時～12時



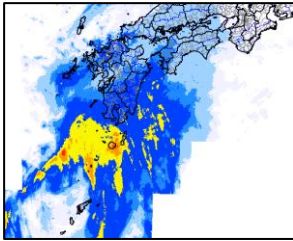
7月7日12時～18時



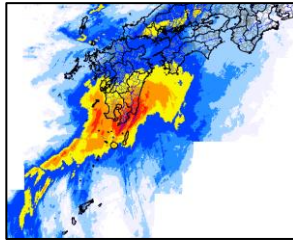
7月7日18時～24時



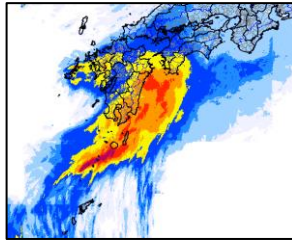
7月8日00時～06時



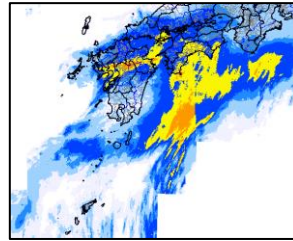
7月8日06時～12時



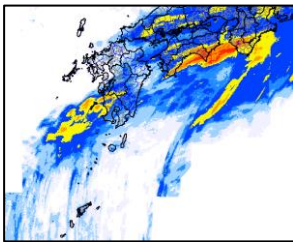
7月8日12時～18時



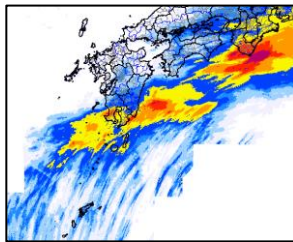
7月8日18時～24時



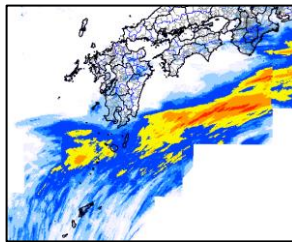
7月9日00時～06時



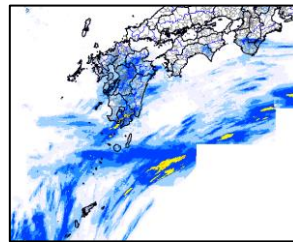
7月9日06時～12時



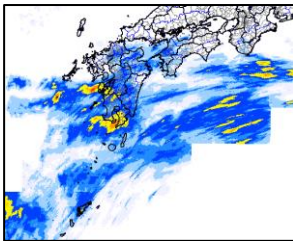
7月9日12時～18時



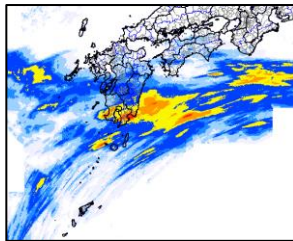
7月9日18時～24時



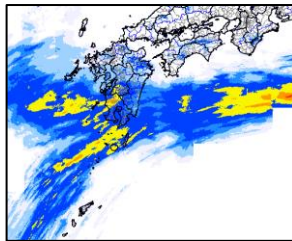
7月10日00時～06時



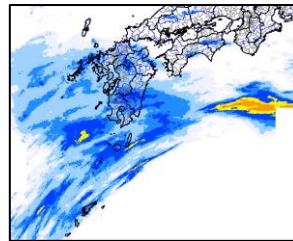
7月10日06時～12時



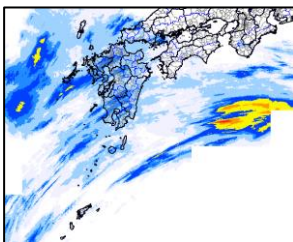
7月10日12時～18時



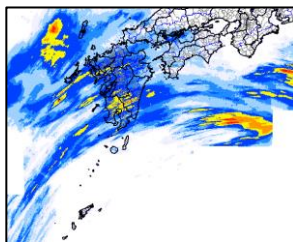
7月10日18時～24時



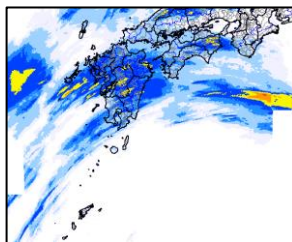
7月11日00時～06時



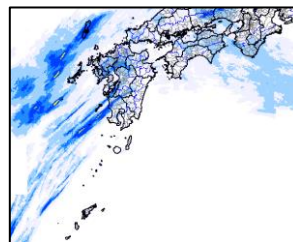
7月11日06時～12時



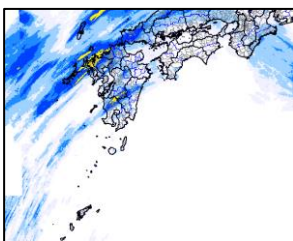
7月11日12時～18時



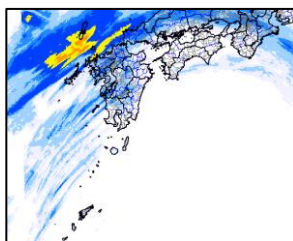
7月11日18時～24時



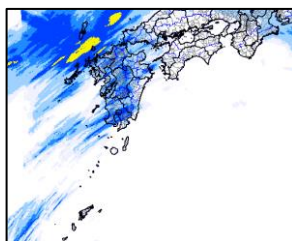
7月12日00時～06時




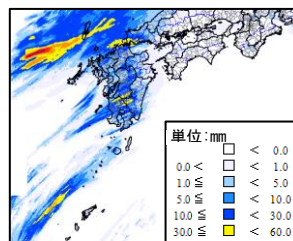
7月12日06時～12時



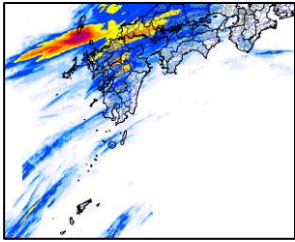
7月12日12時～18時



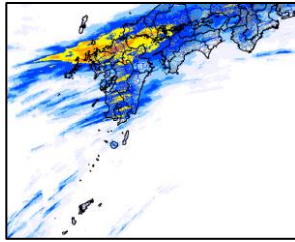
7月12日18時～24時



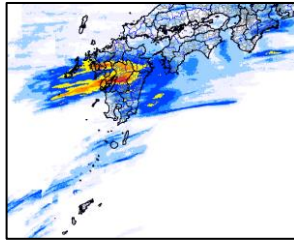
7月13日00時~06時



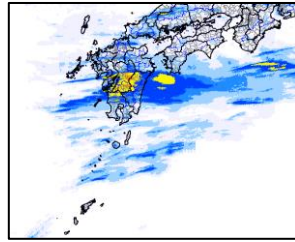
7月13日06時~12時



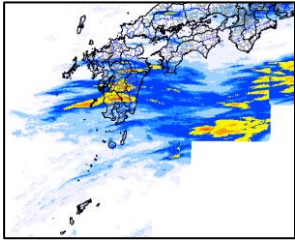
7月13日12時~18時



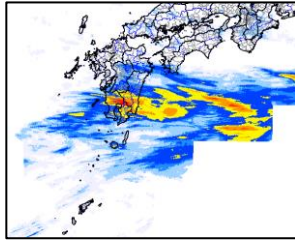
7月13日18時~24時



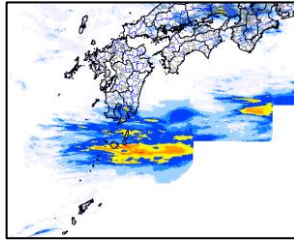
7月14日00時~06時



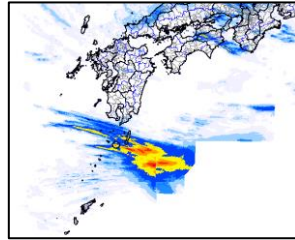
7月14日06時~12時



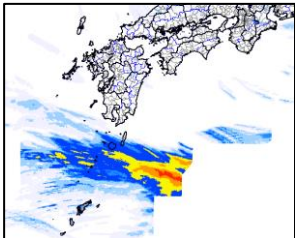
7月14日12時~18時



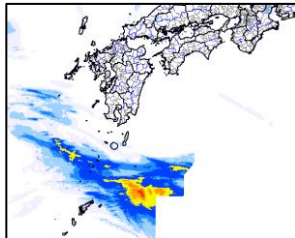
7月14日18時~24時



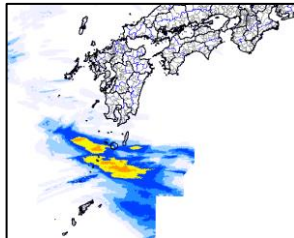
7月15日00時~06時




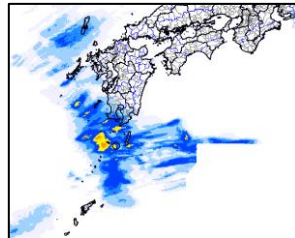
7月15日06時~12時



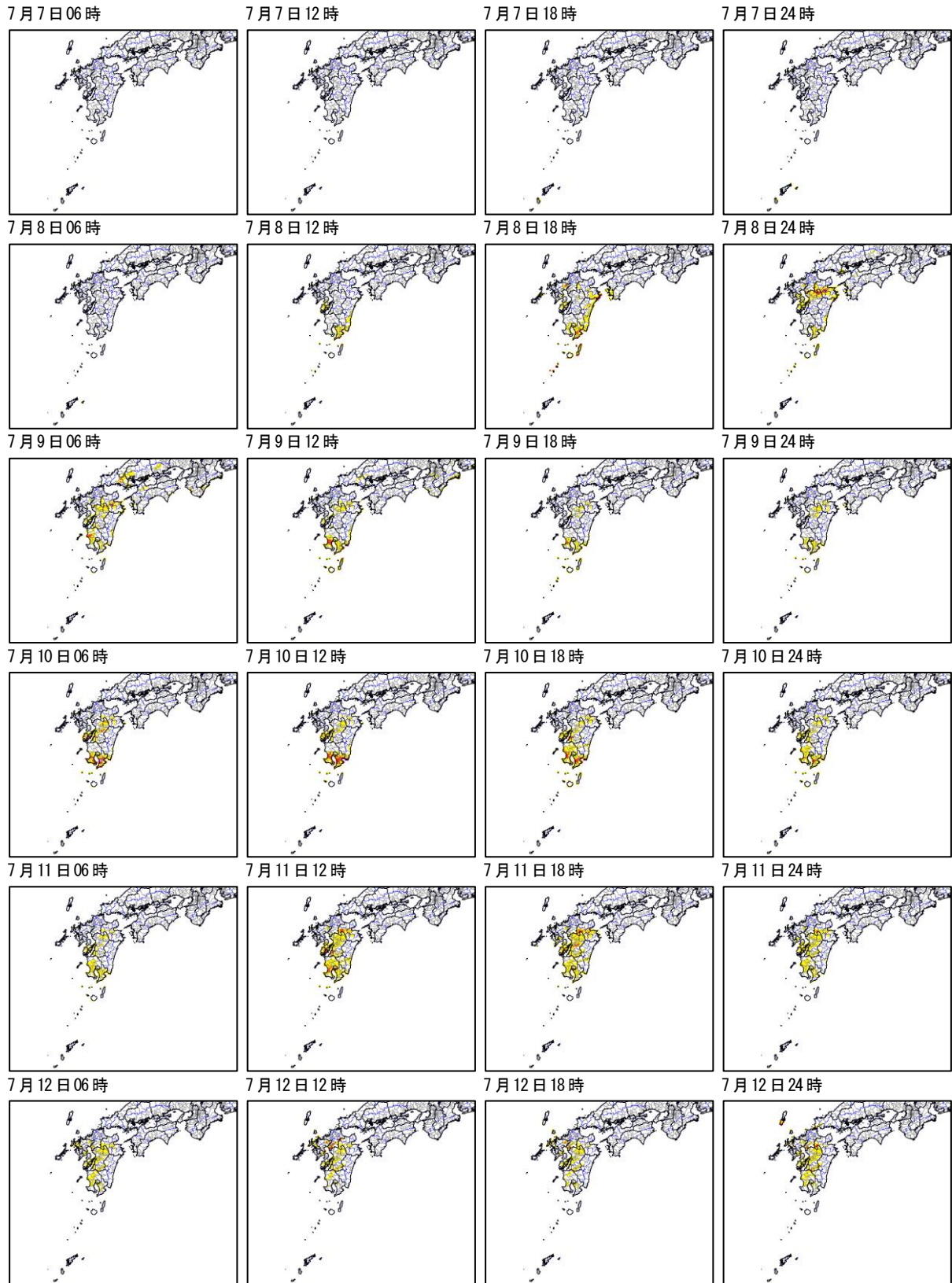
7月15日12時~18時



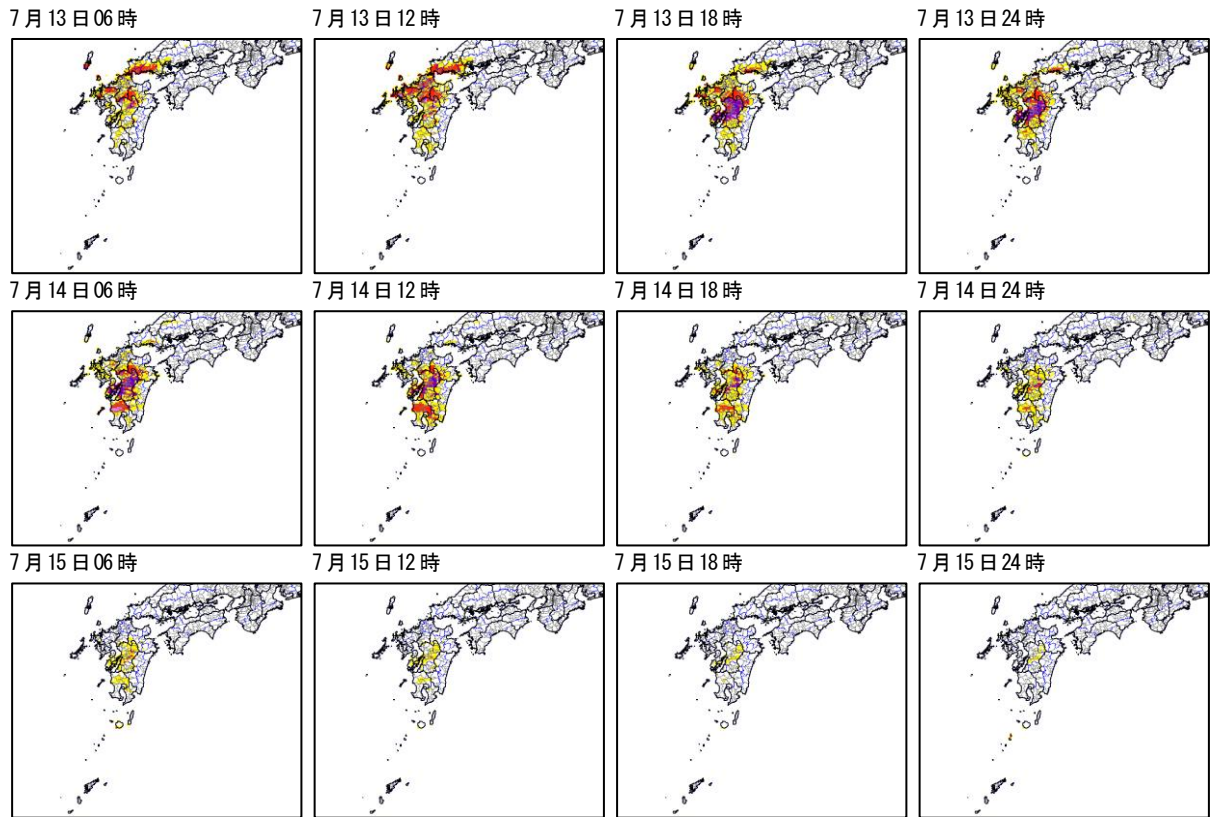
7月15日18時~24時



6時間毎の土砂災害警戒判定メッシュ情報

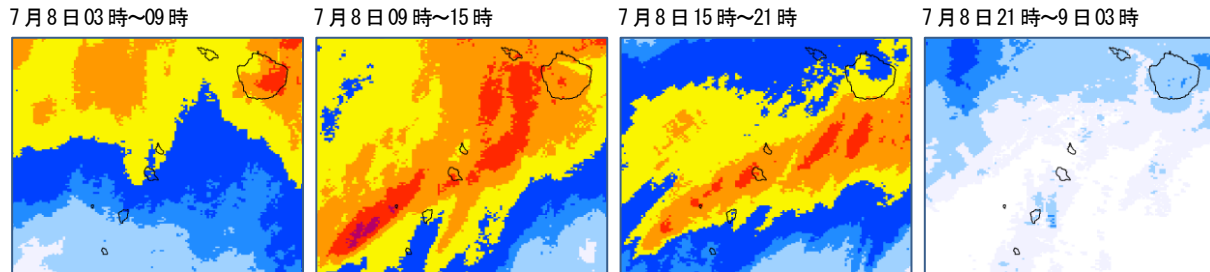


- : 実況で土砂災害警戒情報の基準に到達
- : 予想で土砂災害警戒情報の基準に到達
- : 実況または予想で大雨警戒の土壌雨量指数基準に到達
- : 実況または予想で大雨注意報の土壌雨量指数基準に到達
- : 実況または予想で大雨注意報の土壌雨量指数基準未達



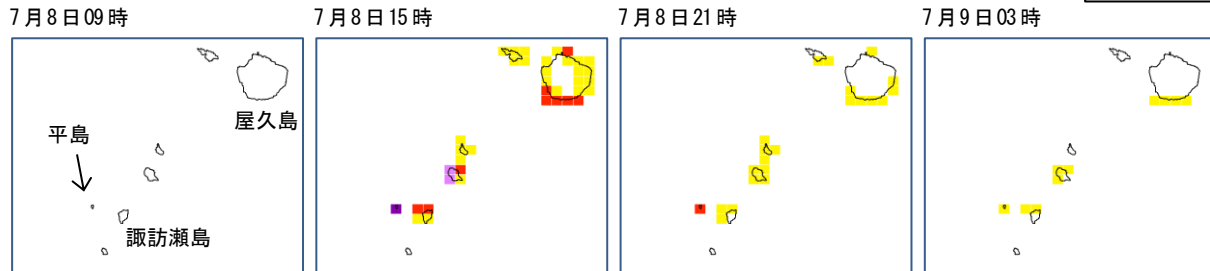
■ : 実況で土砂災害警戒情報の基準に到達
 ■ : 予想で土砂災害警戒情報の基準に到達
 ■ : 実況または予想で大雨警戒の土壌雨量指数基準に到達
 ■ : 実況または予想で大雨注意報の土壌雨量指数基準に到達
 □ : 実況または予想で大雨注意報の土壌雨量指数基準未達

・ 7月8日～7月9日の鹿児島県十島村平島の大雨
解析雨量による6時間降水量分布図



単位:mm
 0.0 < □ < 0.0
 0.0 < □ < 1.0
 1.0 ≤ □ < 5.0
 5.0 ≤ □ < 10.0
 10.0 ≤ □ < 30.0
 30.0 ≤ □ < 60.0
 60.0 ≤ □ < 100.0
 100.0 ≤ □ < 150.0
 150.0 ≤ □


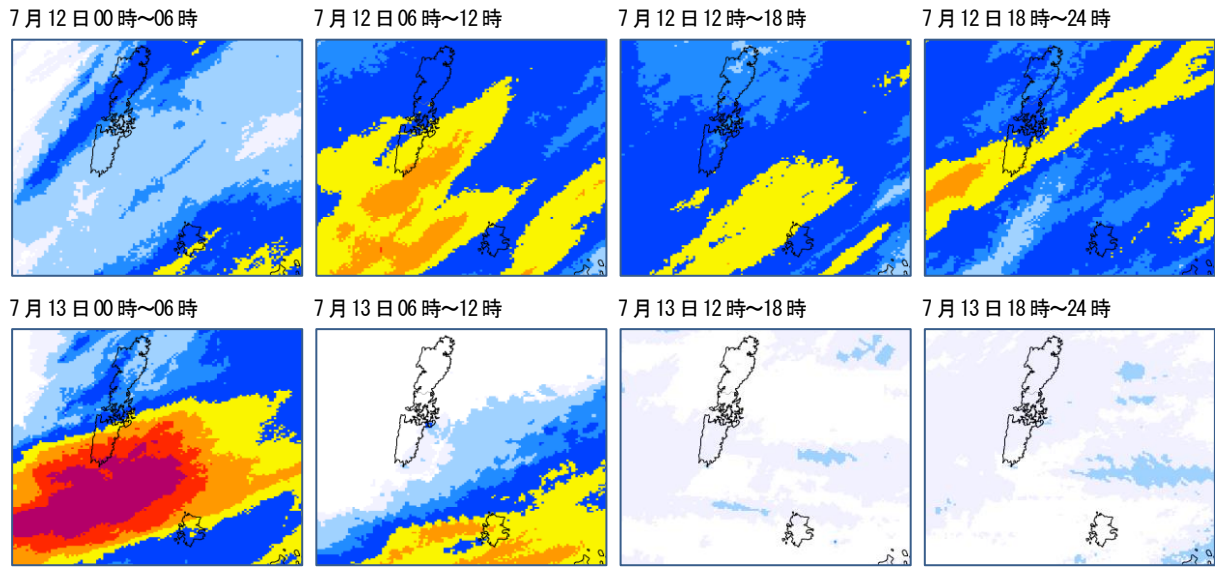
6時間毎の土砂災害警戒判定メッシュ情報



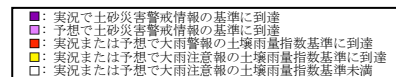
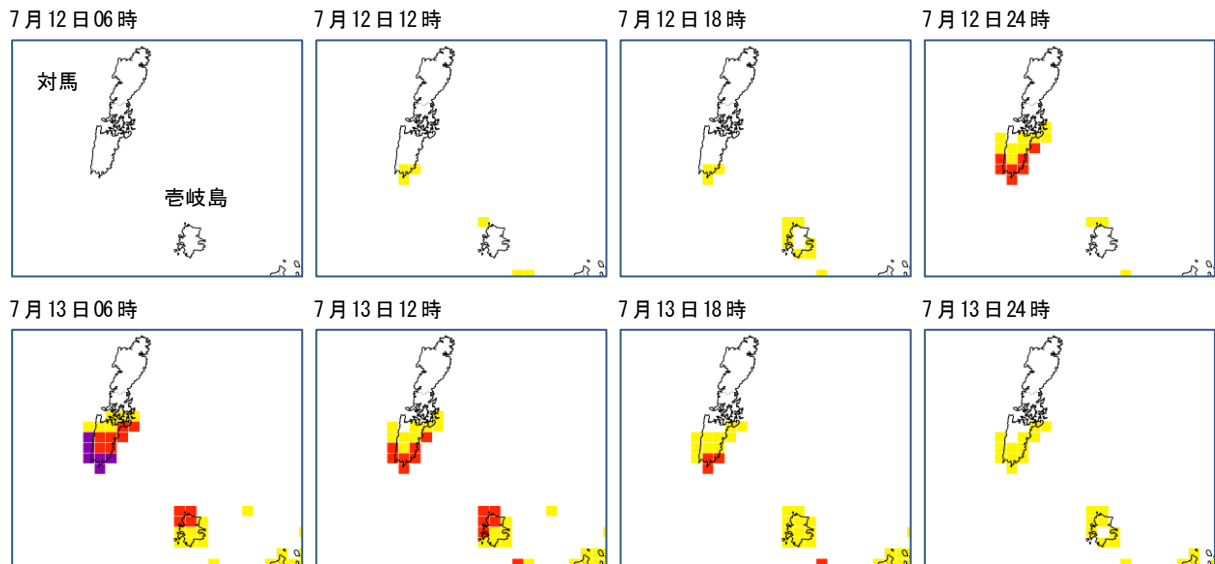
■ : 実況で土砂災害警戒情報の基準に到達
 ■ : 予想で土砂災害警戒情報の基準に到達
 ■ : 実況または予想で大雨警戒の土壌雨量指数基準に到達
 ■ : 実況または予想で大雨注意報の土壌雨量指数基準に到達
 □ : 実況または予想で大雨注意報の土壌雨量指数基準未達

・7月12日～7月13日の長崎県対馬市の大雨

解析雨量による6時間降水量分布図



6時間毎の土砂災害警戒判定メッシュ情報



資料4 全期間における日降水量及び総降水量

都道府県	市町村	地点名(よみ)	降水量(mm)																							
			6月																							
			6日	7日	8日	9日	10日	11日	12日	13日	14日	15日	16日	17日	18日	19日	20日	21日	22日	23日	24日					
北海道	釧路市	釧路(クニ)	0.0	0.0	4.5	43.0	0.5	0.0	0.0	3.5	3.0	0.0	17.5	155.0	19.5	3.5	13.5	2.0	1.0	3.5	0.0					
北海道	白老郡白老町	森野(モリノ)	0.0	0.0	6.0	13.0	0.0	0.0	5.0	105.0	44.5	16.0	91.0	22.5	0.5	3.0	67.5	0.5	0.0	0.0	3.5					
北海道	釧路市	カルルス(カルルス)	0.0	0.0	7.5	20.0	0.0	0.0	5.5	100.5	50.0	16.0	100.5	30.0	0.0	4.5	52.0	2.0	0.0	0.0	10.5					
北海道	釧路市	登別(トウベツ)	0.0	0.0	7.5	27.5	0.0	0.0	5.0	101.5	36.0	4.0	103.5	43.5	0.0	3.0	49.5	1.5	0.0	0.0	11.0					
東京都	青ヶ島村	青ヶ島(アオカシマ)	4.5	12.5	39.5	44.5	0.0	0.0	10.0	100.0	57.0	0.0	19.0	1.0	0.0	28.0	100.0	16.5	175.0	0.5	31.5					
三重県	熊野市	熊野新鹿(クマノシンカ)	0.0	13.0	2.5	0.0	0.0	0.0	60.5	9.0	0.0	1.5	67.0	0.0	0.0	19.5	0.5	88.0	3.5	19.5	5.5					
奈良県	吉野郡十津川村	玉置山(タマキヤマ)	0.0	12.0	0.0	1.0	0.5	0.0	22.0	6.5	0.0	0.0	86.5	0.5	0.0	13.0	3.5	85.0	6.5	40.5	18.5					
和歌山県	田辺市	熊神(クマカミ)	0.0	5.5	0.0	0.0	0.0	0.0	6.5	4.5	0.0	0.0	63.0	1.5	0.0	15.5	7.5	96.0	12.5	62.0	17.5					
和歌山県	田辺市	本宮(ホンミヤ)	0.0	12.0	0.0	0.0	4.0	0.0	20.5	9.0	0.0	0.0	94.5	0.0	0.0	19.5	12.5	102.5	18.5	65.0	15.5					
和歌山県	田辺市	東橋川(トウシバガハ)	0.0	3.5	0.0	0.0	0.0	0.0	7.5	4.0	0.0	3.0	70.0	0.0	0.0	26.0	13.5	100.0	10.0	82.0	8.0					
和歌山県	新宮市	新宮(シンミヤ)	0.0	28.0	3.0	1.5	0.0	0.0	72.5	17.0	0.0	1.0	116.0	0.0	0.0	36.5	13.0	97.5	9.5	42.5	4.5					
和歌山県	西牟婁郡白浜町	南紀白浜(ナンキシラハマ)	0.0	6.5	0.0	0.0	0.0	0.0	6.0	0.0	0.0	0.0	35.5	0.0	0.0	21.0	4.0	100.5	6.5	13.5	2.0					
和歌山県	東牟婁郡古座川町	西川(ニシガハ)	0.0	15.0	0.0	0.0	0.0	0.0	32.0	8.5	0.0	0.0	63.5	0.5	0.0	51.5	29.0	135.0	15.0	70.5	1.5					
和歌山県	東牟婁郡智津浦町	色川(イロガハ)	0.0	14.0	0.5	0.0	0.0	0.0	66.0	3.0	0.0	0.0	71.5	0.0	0.0	29.0	23.5	100.5	16.0	50.0	14.0					
和歌山県	西牟婁郡白浜町	白置川(ヒロサガハ)	0.0	12.5	0.5	0.0	0.0	0.0	12.0	1.0	7.0	11.5	38.0	0.0	0.0	64.0	5.5	116.5	10.0	31.5	1.5					
和歌山県	東牟婁郡串本町	湖嶋(ウミノシマ)	0.0	34.5	0.5	1.0	0.0	0.0	51.5	2.5	0.0	0.0	74.0	0.0	0.0	60.0	13.0	78.5	15.5	26.5	0.0					
徳島県	海部郡海陽町	海陽(ウミノ)	4.5	83.0	0.0	3.5	0.0	32.0	159.5	5.0	0.0	0.0	20.0	0.0	0.0	14.0	18.0	93.0	11.0	8.5	7.5					
高知県	須崎市	須崎(スサキ)	2.0	85.0	0.0	0.5	9.5	1.0	151.5	1.5	0.0	0.0	20.0	0.0	0.0	13.0	34.0	42.0	26.5	37.0	0.5					
高知県	室戸市	佐喜浜(サキハマ)	13.5	268.0	1.0	0.0	0.0	3.0	199.0	3.5	0.0	0.0	25.5	0.0	0.0	21.5	10.5	88.0	28.5	35.0	1.0					
高知県	土佐清水市	三崎(ミサキ)	2.5	16.5	11.0	2.0	0.0	0.0	54.5	4.0	0.0	0.0	32.0	0.0	0.0	25.5	51.5	87.0	10.5	28.5	0.0					
高知県	土佐清水市	清水(ミヅ)	3.0	3.5	22.0	1.0	0.0	1.0	68.0	3.0	0.0	0.0	45.0	0.0	0.0	20.5	35.5	45.5	3.5	20.0	0.0					
福岡県	太宰府市	太宰府(サイライ)	0.5	0.0	0.0	1.5	0.0	0.0	16.0	0.0	0.0	0.0	18.5	0.0	0.0	51.0	78.5	0.5	162.0	17.5	4.0					
福岡県	田川郡添田町	添田(ソベ)	2.5	0.0	0.0	2.0	0.0	0.0	23.0	0.5	0.0	0.0	15.5	0.0	0.0	85.0	71.0	2.0	158.0	7.5	16.0					
福岡県	福岡市早良区	早良藺山(ワカヲカヤマ)	0.0	0.0	0.0	2.0	0.0	0.0	17.5	0.0	0.0	0.0	8.0	0.0	0.0	67.0	69.0	0.5	150.5	15.5	4.5					
福岡県	朝倉市	朝倉(アサクラ)	0.0	0.0	0.0	4.5	0.0	0.0	15.0	0.5	0.0	0.0	22.0	0.0	0.5	74.5	98.0	0.0	214.5	39.5	12.5					
福岡県	田川郡添田町	菜香山(ナカヤマ)	4.5	0.0	0.0	3.0	0.0	0.5	21.5	1.0	0.0	0.0	18.0	0.0	0.0	61.0	97.5	2.0	190.5	51.5	38.0					
福岡県	久留米市	久留米(クヌメ)	0.0	0.0	0.0	2.5	0.0	0.0	18.0	0.0	0.0	0.0	21.5	0.5	0.0	73.5	100.5	0.0	190.5	25.5	21.0					
福岡県	久留米市	耳輪山(ミミゾノ)	0.0	0.0	0.0	4.5	0.0	0.0	21.5	0.5	0.0	0.0	25.0	0.0	0.5	64.5	117.0	0.5	159.0	24.0	23.0					
福岡県	八女市	黒木(クノキ)	0.5	0.0	0.0	8.5	0.0	0.0	21.0	0.5	0.0	0.0	16.5	0.0	0.0	42.5	93.5	0.5	152.5	6.0	19.5					
福岡県	大牟田市	大牟田(オオムタ)	0.0	0.0	0.0	6.0	0.0	0.0	14.5	2.0	0.0	0.0	10.0	0.0	0.5	55.0	36.5	0.0	300.0	8.5	13.5					
大分県	由布市	湯布院(ユフイン)	0.5	0.0	2.5	2.5	0.0	0.0	18.0	2.0	0.0	0.0	5.5	0.0	0.0	53.5	101.5	12.5	154.0	19.0	11.0					
大分県	日田市	糠ヶ原(ノカハラ)	0.5	0.0	0.0	6.0	0.0	0.0	38.0	2.0	0.0	0.0	17.0	0.0	0.0	101.0	149.0	22.5	239.0	34.5	70.5					
大分県	佐伯市	蒲江(カシ)	6.0	22.5	5.5	3.5	0.0	11.5	32.5	1.5	0.0	0.0	20.0	0.0	0.0	36.5	43.5	32.5	13.5	20.5	0.0					
長崎県	平戸市	平戸(ヘタ)	0.0	0.0	0.0	5.5	0.0	0.0	26.5	0.0	0.0	0.0	3.5	0.0	0.5	62.5	120.0	1.0	184.5	4.0	4.5					
長崎県	松浦市	松浦(マツウラ)	0.0	0.0	0.0	4.5	0.0	0.0	12.0	0.0	0.0	0.0	6.0	0.0	0.0	53.0	93.0	0.5	151.5	3.5	3.5					
長崎県	佐世保市	佐世保(サセボ)	0.0	0.0	0.0	13.5	0.0	0.0	7.0	0.0	0.0	0.0	9.5	0.0	1.0	65.5	62.0	1.0	266.5	3.0	11.0					
長崎県	諫早市	諫早(イサハ)	0.0	0.0	0.0	5.0	0.0	0.0	11.5	2.5	0.0	0.0	5.5	0.0	0.5	73.0	59.0	1.5	177.5	0.5	8.0					
長崎県	雲仙市	雲仙岳(ウツテンダケ)	0.0	0.5	0.0	1.0	0.0	0.0	17.5	4.0	0.0	0.0	19.0	0.0	0.5	54.0	245.0	15.0	118.5	8.5	10.5					
長崎県	島原市	島原(シマハラ)	0.0	0.0	0.0	0.0	0.0	0.0	19.0	2.0	0.0	0.0	9.5	0.0	0.0	55.0	172.0	7.0	72.0	2.0	13.5					
佐賀県	佐賀市	北山(キタヤマ)	0.5	0.0	0.0	3.0	0.0	0.0	14.5	0.0	0.0	0.0	16.5	0.0	0.0	74.0	95.0	0.5	205.5	16.0	11.0					
佐賀県	鳥栖市	鳥栖(トリ)	0.0	0.0	0.0	4.0	0.0	0.0	13.5	0.5	0.0	0.0	26.0	0.0	0.5	72.0	88.5	0.0	249.0	16.5	31.0					
佐賀県	伊万里市	伊万里(イヅリ)	0.0	0.0	0.0	10.5	0.0	0.0	9.5	0.0	0.0	0.0	29.5	0.0	1.0	59.0	53.5	4.5	207.0	2.5	17.0					
佐賀県	佐賀市	佐賀(サガ)	0.0	0.0	0.0	8.5	0.0	0.0	12.5	0.5	0.0	0.0	18.5	0.0	0.0	58.0	84.5	1.5	246.5	3.0	15.5					
佐賀県	糟屋市	糟屋(ソウヤ)	0.0	0.0	0.0	14.5	0.0	0.0	18.5	1.0	0.0	0.0	6.5	0.0	1.0	47.5	176.0	1.0	227.5	3.0	24.5					
佐賀県	杵島郡白石町	白石(シロイシ)	0.0	0.0	0.0	4.0	0.0	0.0	18.0	0.5	0.0	0.0	13.5	0.0	0.0	37.5	82.5	3.5	230.0	0.5	19.0					
佐賀県	佐賀市	川副(カワソビ)	0.0	0.0	0.0	14.5	0.0	0.0	15.5	1.0	0.0	0.0	7.0	0.0	0.0	14.5	44.0	2.0	157.5	5.0	6.5					
熊本県	山鹿市	鹿北(カキ)	0.0	0.0	0.0	15.0	0.0	0.0	19.0	1.5	0.0	0.0	8.5	0.0	0.5	72.5	77.5	1.0	290.0	13.5	27.0					
熊本県	阿蘇郡南小国町	南小国(ミナモト)	0.0	0.5	0.5	6.0	0.0	0.0	18.5	2.5	0.0	0.0	12.0	0.0	1.5	77.5	117.5	24.5	252.0	38.5	53.0					
熊本県	玉名市	佐明(サメイ)	0.0	0.0	0.0	2.0	0.0	0.0	11.0	2.5	0.0	0.0	12.5	0.0	0.0	68.0	48.0	0.5	167.5	1.0	3.0					
熊本県	菊池市	菊池(キキ)	0.0	0.0	0.0	9.5	0.0	0.0	14.5	2.5	0.0	0.0	13.5	0.0	0.5	89.0	88.5	0.5	243.5	6.5	13.5					
熊本県	阿蘇市	阿蘇乙郷(アソノエ)	0.0	0.0	7.0	28.0	0.5	0.0	25.0	2.5	0.0	0.0	26.0	0.0	2.0	95.0	166.5	8.5	205.0	27.5	69.0					
熊本県	熊本市中央区	熊本(クマモト)	0.0	0.0	0.0	4.0	0.0	0.0	17.0	3.0	0.0	0.0	15.5	0.0	0.0	71.0	174.5	19.0	41.0	7.0	19.0					
熊本県	上益城郡益城町	益城(マシ)	0.0	0.0	0.0	6.0	0.0	0.0	15.5	4.5	0.0	0.0	21.5	0.0	0.0	66.5	199.5	43.0	78.0	9.5	24.0					
熊本県	阿蘇郡南阿蘇村	阿蘇山(アソヤマ)	×	0.5	29.5	13.5	2.5	×	22.5	3.5	×	×	31.5	×	3.0	121.0	212.5	99.5	153.5	37.0	43.5					
熊本県	阿蘇郡南阿蘇村	南阿蘇(ミナモト)	0.0	0.0	0.0	7.5	2.5	0.0	20.5	3.0	0.0	0.0	26.0	0.0	0.0	71.0	172.5	79.5	113.5	17.0	34.5					
熊本県	阿蘇郡高森町	高森(タカモリ)	0.0	0.0	8.5	9.0	3.5	0.0	19.0	4.0	0.0	0.0	18.5	0.0	1.0	59.0	136.5	73.5	83.0	17.0	28.5					
熊本県	宇土市	宇土(ウト)	0.0	0.0	0.0	6.0	0.0	0.0	26.5	3.0	0.0	0.0	17.0	0.0	0.5	47.0	199.0	11.0	45.5	4.5	6.5					
熊本県	上益城郡山都町	山都(ヤマト)	0.0	0.0	0.0	9.5	0.0	0.0	24.0	7.5	0.0	0.0	27.0	0.0	0.0	44.5	196.5	83.5	93.0	34.5	27.5					
熊本県	宇城市	宇城(ウジ)	0.0	0.0	0.0	11.0	0.0	0.0	28.5	3.5	0.0	0.0	15.5	0.0	0.0	62.0	172.0	9.0	40.5	2.5	7.0					
熊本県	上益城郡甲佐町	甲佐(カサ)	0.0	0.0	0.0	10.0	0.0	0.0	29.5	5.5	0.0	0.0	16.5	0.0	0.0	39.0	173.0	81.5	69.0	4.5	12.0					
熊本県	八代市	八代(ヤツタ)	0.5	0.0	0.0	6.0	0.0	0.0	25.5	10.0	0.0	0.0	9.0	0.0	0.5	54.0	44.0	52.0	43.5	2.0	27.0					
熊本県	球磨郡山江村	山江(ヤマエ)	0.5	1.0	0.0	1.0	0.0	0.0																		

全期間（6月6日～7月15日）中の最大日降水量150ミリ以上、
または期間総降水量1000ミリ以上の地点を掲載

① 集計期間内に欠測している時間帯があることを示す。
× 欠測していることを示す。

6月										7月										合計	地点名(よみ)								
25日	26日	27日	28日	29日	30日	1日	2日	3日	4日	5日	6日	7日	8日	9日	10日	11日	12日	13日	14日			15日							
6.0	2.0	0.0	0.0	0.0	0.0	0.5	43.0	0.5	0.0	0.0	0.0	0.0	0.0	0.0	2.5	0.0	0.0	0.0	0.0	0.0	324.5	銅路(ケロ)							
173.5	18.0	0.0	0.0	0.0	0.0	0.0	111.5	1.0	0.0	0.0	1.5	0.0	0.0	0.0	2.0	0.0	0.0	0.0	0.0	0.0	685.5	森野(モリ)							
185.0	9.0	0.0	0.0	0.0	0.0	0.0	147.0	2.5	0.0	0.0	3.5	0.5	0.0	0.0	0.0	0.0	0.0	0.0	2.5	3.0	752.0	カルルス(カールス)							
150.5	6.0	0.0	0.0	0.0	0.0	0.0	102.0	1.0	0.0	0.0	5.0	0.0	0.0	0.0	0.0	0.0	0.0	0.0	1.5	1.5	661.0	登別(ノボリ)							
0.5	10.0	21.0	37.0	11.0	0.5	0.0	0.0	0.0	0.0	0.0	0.0	0.0	0.0	42.0	81.5	1.5	1.0	0.0	65.5	0.0	911.0	青ヶ島(アオカシ)							
3.5	0.0	25.5	105.5	9.5	0.0	0.0	0.0	0.0	0.0	0.0	0.0	0.0	2.5	158.0	0.5	0.0	0.0	0.5	0.0	0.0	595.5	熊野新鹿(クマノシカ)							
45.0	0.0	35.5	123.5	9.0	2.0	0.0	0.0	2.0	0.0	1.0	0.0	0.0	7.5	179.5	0.5	0.0	0.5	8.5	0.0	0.0	710.5	玉置山(タマキヤマ)							
26.5	0.0	23.5	127.0	10.5	1.5	0.0	1.0	5.0	0.0	0.0	0.0	0.0	4.0	201.0	1.5	0.0	0.0	7.5	0.5	0.0	701.5	熊神(クマカミ)							
23.0	0.0	36.0	114.0	16.5	1.0	0.0	0.0	0.0	0.0	6.0	0.0	0.0	5.0	161.0	0.5	0.0	0.0	8.5	0.0	0.0	745.0	本宮(ノト)							
3.5	0.0	35.5	157.0	15.0	1.5	0.0	2.5	1.5	0.5	0.0	0.0	0.0	6.5	216.0	1.0	3.0	0.5	8.0	1.0	0.0	780.5	栗橋川(クリハシ)							
28.5	0.0	33.0	119.5	8.0	0.0	0.0	0.0	0.0	0.0	0.0	0.0	0.0	5.0	169.0	0.0	0.0	0.0	0.0	0.0	0.0	806.5	新宮(シンミヤ)							
0.0	0.0	28.5	82.0	3.0	0.0	0.0	0.0	0.0	0.0	0.0	0.0	0.0	2.5	186.5	0.0	5.0	0.0	0.0	0.0	0.0	483.0	南紀白浜(ナキシロハマ)							
11.5	0.0	43.5	143.5	9.5	1.5	0.0	2.5	3.0	0.0	0.0	0.0	0.0	8.5	171.0	1.0	1.0	0.5	5.5	0.5	0.0	825.0	西川(セウカ)							
23.0	0.5	39.5	135.5	10.0	2.0	0.0	0.5	0.0	0.0	0.0	0.0	0.0	7.0	172.5	0.0	2.5	0.0	4.0	0.0	0.0	785.0	西川(セウカ)							
0.5	0.0	33.5	88.5	6.5	0.0	0.0	0.0	2.0	0.0	0.0	0.0	0.0	9.5	167.0	1.0	3.5	0.0	1.0	15.5	0.0	640.5	日置川(ヒツカ)							
1.0	0.0	41.0	75.0	5.0	0.0	0.0	0.0	0.0	0.0	0.0	0.0	0.0	8.5	150.0	9.5	0.5	0.0	0.5	0.0	0.0	648.5	湖岸(ミヅノ)							
6.5	0.5	32.0	50.5	3.5	3.5	0.0	0.0	0.0	0.0	0.0	0.0	0.0	51.0	98.5	0.5	1.0	0.0	0.0	0.0	0.0	705.5	海津(ウミツ)							
7.5	0.0	62.0	43.5	26.5	3.0	0.0	0.0	0.5	0.0	0.0	0.0	0.0	65.0	42.0	2.5	1.5	0.0	1.0	0.0	0.0	679.0	須崎(スサキ)							
1.5	0.0	38.0	46.5	5.5	0.5	0.0	2.5	0.0	0.0	0.0	0.0	0.0	35.5	122.0	10.5	0.0	0.0	0.0	0.0	0.0	960.5	佐喜浜(サキハマ)							
1.0	0.0	46.0	61.0	26.5	6.5	0.0	0.0	0.0	0.0	0.0	0.0	0.0	168.0	4.5	5.0	2.0	0.0	11.5	13.0	0.0	671.0	三崎(ササキ)							
1.0	0.0	42.0	62.5	12.0	8.0	0.0	0.0	0.0	0.0	0.0	0.0	0.0	227.5	10.0	3.0	2.5	0.0	8.0	16.5	0.0	664.5	清水(シズミ)							
2.0	0.0	23.0	16.0	30.5	4.0	0.0	37.0	29.5	9.0	0.0	0.0	0.0	51.0	3.0	3.5	21.5	28.5	123.0	0.0	0.0	727.5	大宰府(オオサイク)							
1.5	0.0	36.5	23.5	28.0	1.0	0.0	0.5	12.0	0.0	0.0	0.0	0.5	72.5	0.5	19.0	21.0	10.0	81.5	0.0	0.0	691.0	蒸田(ジヤ)							
1.0	0.0	22.0	14.0	37.5	0.0	12.0	8.0	8.5	1.5	0.0	0.0	0.0	49.0	1.0	6.5	18.5	25.5	117.5	0.0	0.0	657.0	早良山(サライヤマ)							
7.5	0.0	33.0	33.5	27.5	2.0	0.0	0.0	14.0	0.0	0.0	0.0	0.0	78.5	1.5	5.5	23.5	9.0	53.0	0.0	0.0	770.0	朝倉(アサクラ)							
4.0	0.0	47.5	30.5	44.0	1.0	0.0	33.0	13.5	1.0	0.0	0.0	12.5	69.5	4.5	6.0	43.0	68.0	68.5	0.0	0.0	935.5	英彦山(ヒコヤマ)							
7.5	0.0	31.0	31.5	26.5	3.5	0.0	0.5	17.5	1.0	0.0	0.0	0.0	79.5	1.0	5.0	39.5	14.5	43.0	0.0	0.0	750.0	久留米(クロメ)							
10.0	0.0	38.0	39.0	34.0	4.5	0.0	16.5	1.0	3.0	0.0	0.0	0.0	68.0	3.0	18.5	40.5	78.5	58.5	0.5	0.0	853.5	巨勢山(オオセヤマ)							
12.5	0.0	32.0	68.0	41.5	2.0	0.0	29.0	9.0	33.0	0.0	0.0	0.0	61.5	0.5	9.0	28.5	18.0	70.5	9.0	0.0	785.5	黒木(クノキ)							
18.0	0.0	47.0	55.0	59.0	10.5	0.5	0.5	1.5	0.0	0.0	0.0	0.0	99.0	0.0	6.0	53.5	9.0	160.0	5.5	0.0	971.5	大牟田(オオムタ)							
9.0	0.0	50.0	59.5	67.5	5.5	0.0	0.0	3.0	0.0	0.0	0.0	0.0	78.0	22.5	9.0	40.0	2.0	46.5	0.5	0.0	775.5	湯布院(ユフイン)							
23.5	0.0	59.0	97.5	70.0	9.5	0.0	14.0	53.5	0.5	0.0	0.0	0.0	102.0	17.0	20.0	65.5	69.0	198.0	14.5	0.0	1493.5	椿ヶ島(ツバキノ)							
10.0	0.0	26.5	62.0	28.5	3.0	0.0	0.0	0.0	0.0	0.0	0.0	0.0	162.5	5.0	3.5	8.0	0.0	28.5	36.5	0.0	623.5	湯江(ユヅ)							
1.0	0.0	17.0	18.0	83.0	0.0	6.0	0.5	0.5	5.5	0.0	0.0	0.0	15.5	1.5	14.5	5.0	125.5	99.5	0.0	0.0	805.5	平戸(ヘイロ)							
1.5	0.0	15.5	16.5	69.0	0.0	0.0	17.0	8.0	3.5	0.0	0.0	0.0	12.5	2.0	4.5	13.0	55.0	86.0	0.0	0.0	631.5	松浦(マツウラ)							
4.0	0.0	21.5	43.5	40.0	2.0	0.5	0.5	0.5	0.0	0.0	0.0	0.0	48.5	0.5	6.0	33.5	41.0	123.0	23.5	0.0	828.5	佐世保(セホ)							
25.5	0.0	47.0	61.0	55.0	6.0	1.5	26.5	8.5	7.0	0.0	0.0	0.0	122.0	4.5	2.5	66.0	10.0	21.5	0.5	0.0	809.5	諫早(イハハ)							
59.0	0.0	54.0	106.0	102.5	31.0	4.5	0.0	6.0	0.0	0.0	0.5	135.5	12.0	22.5	71.0	1.5	126.0	1.5	0.0	0.0	1227.5	雲仙岳(クモノ)							
28.5	0.0	49.0	81.0	88.0	16.0	0.0	8.0	36.0	0.0	0.0	0.0	0.0	103.5	3.0	14.5	42.5	1.5	80.5	1.0	0.0	905.0	島原(シマハラ)							
3.0	0.0	20.0	22.0	39.0	1.0	5.5	6.5	24.0	0.0	0.0	0.0	0.0	68.5	5.5	1.5	44.5	32.5	80.0	1.0	0.0	791.0	北山(キタヤマ)							
7.0	0.0	26.0	25.5	33.5	2.5	0.0	0.0	12.0	1.0	0.0	0.0	0.0	68.0	1.0	9.0	28.5	22.5	67.5	0.0	0.0	805.5	島橋(シマハシ)							
3.5	0.0	19.5	23.0	50.5	0.5	3.5	18.0	11.5	8.0	0.0	0.0	0.0	59.0	2.5	1.5	26.0	48.5	108.0	0.5	0.0	778.0	伊万里(イヅリ)							
5.0	0.0	31.5	36.5	34.5	3.5	0.0	0.0	9.0	12.5	0.0	0.0	0.0	81.0	9.5	0.5	37.5	18.5	62.5	0.0	0.0	791.0	佐賀(サガ)							
5.0	0.0	31.0	69.0	54.0	3.5	4.0	39.0	4.0	8.5	0.0	0.0	0.0	79.0	1.5	1.0	48.0	40.5	64.5	10.0	0.0	983.5	雄野(オノ)							
3.0	0.0	28.5	45.5	39.0	3.0	1.0	4.0	2.0	3.0	0.0	0.0	0.0	110.0	1.5	0.0	37.5	19.0	38.5	38.5	0.0	783.0	白石(シロイシ)							
5.0	0.0	31.5	60.5	59.0	1.5	0.0	0.5	0.5	0.0	0.0	0.0	0.0	65.5	5.5	1.0	36.0	15.0	71.5	22.5	0.0	643.0	川副(カワソ)							
18.5	0.0	44.0	78.5	70.5	7.5	0.0	0.0	10.0	2.0	0.0	0.0	0.0	102.5	7.0	9.0	43.0	11.0	189.0	39.0	0.0	1157.5	鹿北(カシ)							
17.5	0.0	60.5	73.5	86.0	9.0	0.0	4.5	19.0	1.0	0.0	0.0	0.0	138.5	15.0	8.5	43.5	24.5	106.5	47.5	0.0	1259.5	南小国(ミナモト)							
30.0	0.0	46.0	71.5	74.5	15.5	0.0	0.0	9.5	0.0	0.0	0.0	0.0	67.5	0.5	5.0	35.5	4.0	49.0	0.0	0.0	724.5	佐田(サダ)							
47.5	0.0	46.0	106.0	83.5	15.5	0.0	0.0	12.5	0.0	0.0	0.0	0.0	104.0	8.0	9.5	49.5	10.5	75.0	3.5	0.0	1063.0	菊池(キキ)							
72.0	0.0	46.0	127.0	101.5	25.5	0.0	0.5	39.5	1.0	0.0	0.0	0.0	144.5	42.0	26.0	39.5	36.0	179.5	11.0	0.0	1554.0	阿蘇(アソ)							
42.5	0.0	40.5	73.0	88.0	17.5	0.0	0.0	21.0	0.0	0.0	0.0	0.0	101.5	13.5	20.5	28.0	4.0	103.5	35.0	0.0	959.5	熊本(クマモト)							
46.0	0.0	39.0	80.0	83.5	17.0	0.0	0.0	24.5	0.0	0.0	0.0	0.0	86.0	20.5	15.5	25.5	18.0	101.0	38.0	0.0	1062.5	益城(マキ)							
76.0	×	51.0	×	132.0	×	105.0	×	22.5	×	6.0	×	×	×	92.5	×	36.0	×	25.0	×	52.0	×	34.0	×	232.0	×	73.0	×	1730.0	阿蘇山(アソヤ)
51.0	0.0	45.0	114.0	101.5	9.5	0.0	5.5	14.5	0.0	0.0	2.0	83.5	26.0	27.5	35.0	32.0	164.5	106.0	0.0	0.0	1365.0	南阿蘇(ミナモト)							
39.5	0.0	45.0	123.0	92.5	8.0	1.0	0.5	4.5	0.0	0.0	0.0	0.0	72.5	15.0	32.0	43.5	18.0	109.0	105.0	0.0	1170.0	高森(タカモリ)							
28.5	0.0	37.0	97.5	57.5	5.5	0.0	0.0	12.5	0.0	0.0	0.0	0.0	96.5	26.5	20.5	22.5	12.5	121.0	3.5	0.0	908.0	宇土(ウツ)							
49.0	0.0	39.0	86.0	129.0	8.0	0.0	1.5	11.0	0.0	0.0	0.0	0.0	80.5	42.0	32.5	56.0	35.5	139.5	20.0	0.0	1277.0	山都(ヤマツ)							
27.0	0.0	34.5	65.5	52.5	5.5	0.5	0.0	11.0	0.0	0.0	0.0	0.0	86.0	11.0	33.0	25.0	7.0	108.5	0.5	0.0	819.0	三角(ミナ)							
3.0	0.0	36.0	81.0	107.0	5.5																								

都道府県	市町村	地点名(よみ)	降水量(mm)																							
			6月																							
			6日	7日	8日	9日	10日	11日	12日	13日	14日	15日	16日	17日	18日	19日	20日	21日	22日	23日	24日					
鹿児島県	鹿屋市	吉ヶ別府(ヨシガベツ)	2.0	0.0	0.5	0.0	0.0	1.0	64.5	41.5	0.0	0.0	132.0	0.0	0.0	96.0	61.5	77.5	10.0	15.0	2.0					
鹿児島県	志布志市	志布志(シブシ)	0.5	0.0	0.0	0.0	0.0	1.0	26.0	37.5	0.0	0.0	119.5	0.5	0.0	73.5	35.0	36.5	6.5	4.5	0.5					
鹿児島県	鹿児島市	喜入(キイル)	3.5	0.0	0.0	0.0	0.0	0.5	56.0	29.0	0.0	0.5	135.5	0.5	0.0	103.5	46.5	36.5	9.0	10.5	1.5					
鹿児島県	鹿屋市	鹿屋(カヤ)	4.0	0.0	0.0	0.0	0.0	0.5	40.0	46.0	0.0	0.0	144.5	1.5	0.0	98.0	26.0	41.5	2.5	3.0	0.0					
鹿児島県	肝属郡肝付町	肝付前田(キモツキマタ)	8.0	0.0	0.0	0.0	0.0	1.5	52.0	49.5	0.0	0.5	118.5	0.0	0.0	81.0	11.5	12.5	4.0	7.5	1.0					
鹿児島県	指宿市	指宿(イダスキ)	2.5	0.0	0.0	0.0	0.0	1.5	55.5	52.0	0.0	0.5	163.5	1.5	0.0	47.5	16.0	33.0	2.0	5.0	1.5					
鹿児島県	肝属郡肝付町	内之浦(ウチノウラ)	5.5	0.5	0.0	0.0	0.0	0.0	8.0	89.5	47.0	0.0	4.5	64.5	0.0	0.0	37.0	30.5	21.0	6.0	7.0	1.0				
鹿児島県	肝属郡錦江町	田代(タシロ)	3.5	0.5	0.0	0.0	0.0	5.0	73.5	62.0	0.0	0.5	84.0	1.5	0.0	15.5	33.0	36.5	0.0	7.5	5.0					
鹿児島県	肝属郡南大隅町	佐多(サタ)	1.0	0.0	0.0	0.0	0.0	6.5	50.0	50.0	0.0	1.0	64.0	1.5	0.0	0.0	8.5	4.0	0.0	4.0	1.5					
鹿児島県	西之表市	種子島(タカシマ)	1.0	3.0	0.0	0.0	0.0	31.5	39.0	91.5	0.0	8.0	55.0	4.0	0.0	0.0	0.0	0.0	0.0	59.5	0.0					
鹿児島県	熊毛郡中種子町	中種子(ナカタ)	0.0	2.0	0.0	0.0	0.0	18.0	35.0	98.5	0.0	5.0	60.5	3.0	0.0	0.0	0.0	0.0	0.0	114.0	2.5					
鹿児島県	熊毛郡南種子町	上中(ウシナカ)	0.0	1.0	0.0	0.0	0.0	5.5	34.0	91.0	0.0	12.5	13.0	1.0	0.0	0.0	0.0	0.0	0.0	20.5	0.0					
鹿児島県	熊毛郡屋久島町	屋久間(ヤクシマ)	0.0	0.5	0.0	0.0	0.0	13.5	48.0	147.5	0.0	3.0	33.5	3.5	0.0	0.0	0.0	0.0	0.0	23.0	2.0					
鹿児島県	熊毛郡屋久島町	屋久間(ヤクシマ)	0.0	0.5	0.0	0.0	0.0	12.0	78.5	130.5	0.5	37.5	24.0	3.0	0.0	0.0	0.0	0.5	0.0	2.5	2.0					
鹿児島県	鹿児島郡十島村	中之島(ナカノシマ)	0.0	1.5	0.0	0.0	0.0	15.5	63.0	38.5	0.5	113.5	10.0	0.5	0.0	0.0	0.0	0.0	0.0	0.0	0.0					
鹿児島県	鹿児島郡十島村	平島(ヒラシマ)	1.0	0.5	0.0	0.0	0.0	6.0	35.5	56.5	0.0	139.5	6.5	0.0	0.0	0.0	0.0	0.0	0.0	0.0	0.0					
鹿児島県	鹿児島郡十島村	諏訪之瀬島(スワシマ)	0.5	0.5	0.0	0.0	0.0	15.5	70.0	60.5	0.0	90.5	1.0	0.0	0.0	0.0	0.0	0.0	0.0	0.0	0.0					
鹿児島県	奄美市	名瀬(ナセ)	7.0	8.5	0.0	0.0	0.0	9.0	10.0	25.5	6.5	56.5	23.0	21.0	0.0	0.0	0.0	0.0	0.0	0.0	0.0					
鹿児島県	大島郡喜界町	喜界島(キガイシマ)	7.0	4.0	0.0	0.0	0.5	4.5	13.5	37.0	8.0	57.0	17.5	5.0	0.0	0.0	0.0	0.0	0.0	0.0	0.0					
沖縄県	国頭郡東村	東(ヒガシ)	5.5	13.0	0.0	9.0	0.0	45.5	152.0	37.0	8.0	0.5	5.0	0.0	0.0	0.5	0.5	0.0	0.0	1.5	0.0					
沖縄県	名護市	名護(ナゴ)	8.5	17.5	0.0	0.0	0.5	24.5	150.0	16.5	10.0	1.0	10.5	0.0	0.0	2.0	0.0	0.0	0.0	0.0	0.0					
沖縄県	南城市	糸数(イトス)	13.5	31.5	0.0	0.0	0.0	36.0	16.0	48.0	46.0	172.0	3.0	0.0	0.0	0.0	0.0	0.0	0.0	0.0	0.0					

※6月6日～24日の日降水量は前々ページからの続き

降水量(mm)																				合計	地点名(よみ)	
6月						7月																
25日	26日	27日	28日	29日	30日	1日	2日	3日	4日	5日	6日	7日	8日	9日	10日	11日	12日	13日	14日	15日		
2.5	0.0	130.0	175.5	105.0	70.5	1.0	0.0	0.0	0.0	0.0	0.0	6.0	212.0	85.5	133.0	20.5	38.5	40.0	93.5	0.0	1617.0	吉ヶ別府(ヨシガベツ)
0.5	0.0	71.5	146.5	104.5	70.0	0.0	0.0	0.0	0.0	0.0	0.0	1.5	198.0	73.0	125.5	4.5	17.0	16.5	109.5	0.5	1280.5	志布志(シブシ)
1.5	0.0	109.5	130.0	92.5	102.5	0.0	0.0	0.0	0.0	0.0	0.0	8.0	198.5	68.0	105.5	7.0	21.0	44.0	42.5	0.0	1363.5	喜入(キイル)
6.5	0.0	93.0	148.5	97.5	88.0	0.0	0.0	0.0	0.0	0.0	0.0	14.0	185.5	73.5	161.0	8.0	14.0	38.5	54.0	0.0	1389.5	鹿屋(カヤ)
2.0	0.0	92.0	119.5	74.5	107.0	0.0	0.0	0.0	0.0	0.0	0.0	9.0	195.5	66.0	145.0	15.5	0.0	37.5	47.5	0.0	1258.5	肝付前田(キモツキマタ)
3.0	0.0	138.5	36.0	65.5	47.5	0.0	0.0	0.0	0.0	0.0	0.0	3.5	201.5	71.0	165.5	8.0	0.5	25.5	30.0	0.0	1178.0	指宿(イブキ)
4.5	0.0	79.0	54.5	37.0	85.0	0.0	0.0	0.0	0.0	0.0	0.0	6.0	294.5	112.0	131.5	8.0	0.5	20.5	91.5	0.0	1246.5	内之浦(ウチノウラ)
7.5	0.0	80.0	42.5	114.5	68.5	0.0	0.0	0.0	0.0	0.0	0.0	6.0	254.5	55.0	114.5	18.0	5.0	0.0	49.0	0.0	1143.0	田代(タノ)
8.0	0.0	70.5	105.0	74.5	86.0	0.0	0.0	0.0	0.0	0.0	0.0	8.0	210.5	50.0	151.5	25.0	15.0	0.0	12.0	0.0	1008.0	佐多(サタ)
2.5	0.0	64.5	63.0	6.5	14.0	0.0	0.0	0.0	0.0	0.0	0.0	14.0	273.5	74.0	46.0	0.0	0.0	1.5	66.5	2.0	920.5	種子島(タカシマ)
0.0	0.0	69.0	12.0	7.5	8.0	0.0	0.0	0.0	0.0	0.0	0.0	15.0	227.0	37.0	59.0	1.5	0.0	4.5	58.0	10.5	847.5	中種子(ナカタネ)
0.0	4.5	90.0	30.0	2.0	28.5	0.0	0.0	0.0	0.0	0.0	0.0	7.5	194.5	82.5	60.0	1.5	0.0	0.0	24.5	38.5	742.5	上中(ウシナカ)
0.0	3.5	71.0	13.5	9.5	13.5	0.0	0.0	0.0	0.0	0.0	0.0	19.5	251.0	49.0	72.0	2.0	0.5	5.0	60.5	44.5	889.5	屋久島(ヤクシマ)
1.5	21.5	53.5	4.0	7.5	2.5	0.0	0.0	0.0	0.0	0.0	0.0	19.0	209.5	71.0	71.5	0.5	0.5	2.0	88.5	58.5	903.0	厚之間(アツノ)
1.5	43.5	64.0	1.0	1.0	11.5	0.0	0.0	0.0	0.0	0.0	0.0	43.0	256.5	43.5	36.5	3.0	2.5	6.0	8.0	180.5	945.0	中之島(ナカノシマ)
1.5	25.0	41.5	0.0	10.5	10.5	0.0	0.0	0.0	0.0	0.0	0.0	49.5	297.5	25.5	40.5	1.0	2.0	10.0	5.5	35.5	801.5	平島(タイシマ)
9.0	20.5	26.0	0.0	1.5	4.5	0.0	0.0	0.0	0.0	0.0	0.5	58.5	158.0	19.0	13.0	1.5	1.0	3.0	0.0	98.0	652.5	諏訪之瀬島(スワノセシマ)
12.0	1.0	0.5	0.0	0.0	0.0	0.0	6.5	8.5	0.0	0.0	0.0	153.5	7.0	29.5	28.5	0.0	0.0	0.0	0.0	0.0	414.0	名瀬(ナセ)
9.5	0.5	4.0	0.0	0.0	0.0	0.0	0.0	0.0	0.0	0.0	0.0	169.0	17.0	15.5	0.0	0.0	0.0	0.0	0.0	0.5	370.0	喜界島(キガイ)
5.0	39.5	0.5	0.0	0.0	0.0	0.5	0.0	1.0	0.0	0.0	1.0	15.5	16.5	29.0	4.0	0.5	0.0	0.0	0.0	0.0	391.0	東(ヒガシ)
3.5	23.0	1.5	0.0	0.0	28.5	0.0	0.0	0.0	2.5	1.0	3.0	9.0	13.5	23.5	1.0	0.0	0.5	0.0	0.0	0.0	351.5	名瀬(ナセ)
6.5	19.5	2.0	0.0	0.0	0.0	0.0	0.0	0.0	0.0	7.5	2.0	13.5	11.0	15.5	2.0	0.5	0.0	0.0	0.0	0.0	446.0	糸数(イトス)

※6月25日～7月15日の日降水量、合計は前々ページからの続き

資料5 全期間総降水量が6月と7月の月降水量平年値の合計の1.5倍を超えた地点（全期間：6月6日～7月15日）

@ 集計期間内に欠測している時間帯があることを示す。

都道府県	市町村	地点名(よみ)	総降水量 (mm)	平年値 (mm)	平年比 (%)
鹿児島県	薩摩川内市	八重山(ヤヤマ)	1445.0	715.7	201.9
愛媛県	今治市	大三島(オオシマ)	651.0	344.9	188.8
広島県	尾道市	生口島(イクチジマ)	581.0	318.3	182.5
北海道	白老郡白老町	白老(シラオイ)	641.5	353.0	181.7
岡山県	笠岡市	笠岡(カサオカ)	562.0	312.1	180.1
広島県	福山市	福山(フケヤマ)	633.0	352.0	179.8
鹿児島県	鹿屋市	輝北(キホク)	1656.0	926.7	178.7
鹿児島県	志布志市	志布志(シブシ)	1280.5	747.3	171.4
鹿児島県	曾於市	大隅(オオスミ)	1343.0	800.0	167.9
北海道	恵庭市	恵庭島松(エニワシマツ)	276.5	165.4	167.2
北海道	登別市	カルルス(カルルス)	752.0	451.4	166.6
北海道	千歳市	支笏湖畔(シヅコハン)	476.5	288.9	164.9
宮崎県	日南市	油津(アブラツ)	1193.0	727.0	164.1
愛媛県	西宇和郡伊方町	瀬戸(セト)	711.0	433.4	164.1
鹿児島県	鹿屋市	鹿屋(カヤ)	1389.5	848.4	163.8
鹿児島県	鹿児島市	喜入(キイル)	1363.5	836.2	163.1
宮崎県	都城市	都城(ミヤコシヨウ)	1334.5	819.2	162.9
鹿児島県	肝属郡肝付町	肝付前田(キモツキマエダ)	1258.5	782.5	160.8
宮崎県	串間市	串間(クシマ)	1140.0	713.7	159.7
北海道	勇払郡厚真町	厚真(アツマ)	309.5	194.6	159.0
北海道	利尻郡利尻富士町	本泊(モトマリ)	195.5 @	123.6	158.2
宮崎県	小林市	野尻(ノジリ)	1273.5	808.8	157.5
鹿児島県	鹿屋市	吉ヶ別府(ヨシガベツフ)	1617.0	1032.1	156.7
鹿児島県	鹿児島市	鹿児島(カゴシマ)	1200.5	771.2	155.7
広島県	呉市	呉(クレ)	706.0	454.4	155.4
愛媛県	八幡浜市	八幡浜(ヤワタハマ)	712.0	458.4	155.3
鹿児島県	阿久根市	阿久根(アクネ)	1095.5	709.0	154.5
鹿児島県	霧島市	溝辺(ミゾベ)	1402.0	907.8	154.4
北海道	白老郡白老町	森野(モリノ)	685.5	444.6	154.2
広島県	竹原市	竹原(タハラ)	583.0	378.8	153.9
北海道	勇払郡安平町	安平(アヒラ)	298.5	194.4	153.5
宮崎県	日南市	深瀬(フカセ)	1561.0	1018.3	153.3
鹿児島県	指宿市	指宿(イブスキ)	1178.0	769.6	153.1
北海道	寿都郡黒松内町	黒松内(クロマツナイ)	282.5	185.0	152.7
北海道	浦河郡浦河町	中杵臼(ナカキネウス)	504.0	330.7	152.4
広島県	三原市	本郷(ホンゴウ)	618.5	406.8	152.0
北海道	登別市	登別(ノボリベツ)	661.0	438.4	150.8

資料6 期間降水量

「」：統計を行う対象資料が許容範囲で欠けているが、上位の統計を用いる際は一部の例外を除いて正常値(資料が欠けていない)と同等に扱うことを示す(準正常値)。

「」：統計を行う対象資料が許容範囲を超えて欠けていることを示す(資料不足値)。

○6月19日～6月24日

期間総降水量

順位	都道府県	市町村	地点名(よみ)	降水量
				(mm)
1	宮崎県	えびの市	えびの(エビノ)	687.5
2	熊本県	阿蘇郡南阿蘇村	阿蘇山(アソサン)	667.0
3	大分県	日田市	椿ヶ鼻(ツバキガハナ)	616.5
4	熊本県	阿蘇市	阿蘇乙姫(アソトヒメ)	571.5
5	熊本県	阿蘇郡南小国町	南小国(ミナミオグニ)	563.0
6	宮崎県	えびの市	加久藤(カノウ)	547.5
7	熊本県	球磨郡五木村	五木(イツキ)	532.5
8	熊本県	球磨郡山江村	山江(ヤマエ)	508.0
9	鹿児島県	伊佐市	大口(オオクチ)	496.5
10	鹿児島県	薩摩郡さつま町	紫尾山(シビサン)	493.5
11	熊本県	阿蘇郡南阿蘇村	南阿蘇(ミナミアソ)	488.0
12	熊本県	山鹿市	鹿北(カホク)	481.5
13	佐賀県	嬉野市	嬉野(ウレシノ)	479.5
13	熊本県	上益城郡山都町	山都(ヤマト)	479.5
15	佐賀県	鳥栖市	鳥栖(トス)	457.0
16	長崎県	雲仙市	雲仙岳(ウンゼンダケ)	451.5
17	熊本県	菊池市	菊池(キクチ)	441.5
18	福岡県	田川郡添田町	英彦山(ヒコサン)	440.5
19	福岡県	朝倉市	朝倉(アサクラ)	439.0
20	熊本県	球磨郡湯前町	湯前横谷(ユノマエヨコタニ)	437.0

期間最大1時間降水量

順位	都道府県	市町村	地点名(よみ)	降水量		
				(mm)	月日	時分
1	熊本県	上益城郡甲佐町	甲佐(コウサ)	150.0	6/21	00:19
2	熊本県	上益城郡山都町	山都(ヤマト)	126.5	6/21	00:08
3	長崎県	雲仙市	雲仙岳(ウンゼンダケ)	124.5	6/20	22:23
4	熊本県	宇土市	宇土(ウト)	122.0	6/20	23:27
5	熊本県	宇城市	三角(ミシミ)	104.0	6/20	23:48
6	宮崎県	西臼杵郡五ヶ瀬町	鞍岡(クラオカ)	97.5	6/21	01:00
7	長崎県	島原市	島原(シマハラ)	97.0	6/20	22:31
8	熊本県	熊本市中央区	熊本(クマモト)	94.0	6/20	23:04
9	長崎県	平戸市	平戸(ヒラト)	88.0	6/20	21:09
10	熊本県	阿蘇郡南阿蘇村	阿蘇山(アソサン)	87.5	6/21	00:17
11	熊本県	上益城郡益城町	益城(マシキ)	85.0	6/20	23:22
12	熊本県	天草市	牛深(ウシブカ)	83.5	6/19	04:48
12	鹿児島県	伊佐市	大口(オオクチ)	83.5	6/21	19:24
14	長崎県	長崎市	長崎(ナカサキ)	82.5	6/22	06:18
15	熊本県	菊池市	菊池(キクチ)	81.5	6/22	22:45
16	宮崎県	えびの市	えびの(エビノ)	80.0	6/21	03:14
17	鹿児島県	鹿屋市	輝北(キホク)	77.0	6/19	07:42
18	福岡県	大牟田市	大牟田(オオムタ)	72.0	6/22	22:46
18	宮崎県	小林市	野尻(ノジリ)	72.0	6/21	04:15
20	熊本県	阿蘇郡南阿蘇村	南阿蘇(ミナミアソ)	70.5	6/21	00:05
20	熊本県	阿蘇郡高森町	高森(タカモリ)	70.5	6/21	00:21

期間最大3時間降水量

順位	都道府県	市町村	地点名(よみ)	降水量		
				(mm)	月日	時分
1	長崎県	雲仙市	雲仙岳(ウンゼンダケ)	203.0	6/20	23:40
2	熊本県	上益城郡甲佐町	甲佐(コウサ)	197.0	6/21	00:50
3	熊本県	上益城郡山都町	山都(ヤマト)	175.5	6/21	01:40
4	熊本県	宇土市	宇土(ウト)	174.5	6/20	24:00
5	鹿児島県	鹿屋市	輝北(キホク)	169.5	6/19	09:40
6	熊本県	阿蘇郡南阿蘇村	阿蘇山(アソサン)	165.0	6/21	01:40
7	熊本県	上益城郡益城町	益城(マシキ)	157.0	6/21	00:40
8	長崎県	島原市	島原(シマハラ)	146.5	6/21	00:10
9	熊本県	熊本市中央区	熊本(クマモト)	143.0	6/21	00:30
10	熊本県	宇城市	三角(ミシミ)	141.5	6/21	00:10
11	熊本県	阿蘇郡南阿蘇村	南阿蘇(ミミアソ)	140.0	6/21	01:30
12	宮崎県	西臼杵郡五ヶ瀬町	鞍岡(クラオカ)	138.0	6/21	03:10
13	鹿児島県	伊佐市	大口(オオクチ)	134.0	6/21	21:20
14	宮崎県	えびの市	えびの(エビノ)	133.5	6/21	05:00
15	熊本県	阿蘇郡南小国町	南小国(ミナオグニ)	125.0	6/22	11:10
16	熊本県	阿蘇郡高森町	高森(タモリ)	121.0	6/21	01:40
17	福岡県	大牟田市	大牟田(オオムタ)	120.5	6/22	23:30
18	東京都	青ヶ島村	青ヶ島(アオガシマ)	117.5	6/22	11:30
19	長崎県	佐世保市	佐世保(サセホ)	117.0	6/22	09:20
19	鹿児島県	霧島市	牧之原(マキノハラ)	117.0	6/19	09:20

期間最大24時間降水量

順位	都道府県	市町村	地点名(よみ)	降水量		
				(mm)	月日	時分
1	福岡県	大牟田市	大牟田(オオムタ)	304.0	6/23	04:30
2	熊本県	山鹿市	鹿北(カホク)	292.5	6/23	02:40
3	宮崎県	えびの市	えびの(エビノ)	288.5	6/21	05:10
4	熊本県	阿蘇郡南阿蘇村	阿蘇山(アソサン)	285.5	6/21	01:50
5	熊本県	阿蘇郡南小国町	南小国(ミナオグニ)	281.0	6/23	05:30
6	長崎県	佐世保市	佐世保(サセホ)	266.5	6/23	01:40
7	佐賀県	鳥栖市	鳥栖(トス)	260.0	6/23	03:30
8	大分県	日田市	椿ヶ鼻(ツバキガハナ)	257.5	6/23	03:10
9	鹿児島県	鹿屋市	輝北(キホク)	256.5	6/20	06:20
10	熊本県	上益城郡山都町	山都(ヤマト)	255.0	6/21	06:00
11	長崎県	雲仙市	雲仙岳(ウンゼンダケ)	252.0	6/21	01:40
12	熊本県	上益城郡甲佐町	甲佐(コウサ)	249.5	6/21	05:40
13	熊本県	菊池市	菊池(キクチ)	249.0	6/23	05:20
14	佐賀県	佐賀市	佐賀(サガ)	248.5	6/23	03:00
15	宮崎県	西臼杵郡五ヶ瀬町	鞍岡(クラオカ)	247.5	6/21	06:20
16	熊本県	阿蘇郡南阿蘇村	南阿蘇(ミミアソ)	246.0	6/21	02:20
17	福岡県	朝倉市	朝倉(アサクラ)	243.0	6/23	03:50
18	熊本県	上益城郡益城町	益城(マシキ)	238.5	6/21	02:10
19	熊本県	球磨郡山江村	山江(ヤマエ)	232.5	6/20	02:40
20	佐賀県	杵島郡白石町	白石(シロイシ)	230.0	6/23	02:20

期間最大48時間降水量

順位	都道府県	市町村	地点名(よみ)	降水量		
				(mm)	月日	時分
1	宮崎県	えびの市	えびの(エビノ)	535.0	6/21	04:20
2	熊本県	阿蘇郡南阿蘇村	阿蘇山(アソサン)	420.0	6/21	02:30
3	鹿児島県	薩摩郡さつま町	紫尾山(シビサン)	357.0	6/21	04:40
4	熊本県	球磨郡山江村	山江(ヤマエ)	334.5	6/21	02:50
5	宮崎県	えびの市	加久藤(カクウ)	327.0	6/21	05:00
6	熊本県	球磨郡五木村	五木(イツキ)	326.5	6/21	03:00
7	熊本県	球磨郡湯前町	湯前横谷(ユノマエヨコタニ)	324.0	6/21	05:10
8	熊本県	阿蘇郡南阿蘇村	南阿蘇(ミミアソ)	321.0	6/21	02:40
9	佐賀県	鳥栖市	鳥栖(トス)	319.0	6/22	19:50
10	熊本県	上益城郡山都町	山都(ヤマト)	314.5	6/22	15:00
11	福岡県	大牟田市	大牟田(オオムタ)	312.5	6/24	04:20
12	長崎県	雲仙市	雲仙岳(ウンゼンダケ)	309.5	6/21	01:50
13	熊本県	上益城郡益城町	益城(マシキ)	309.0	6/21	02:30
13	宮崎県	小林市	野尻(ノジリ)	309.0	6/21	05:50
15	熊本県	山鹿市	鹿北(カホク)	306.0	6/24	04:40
16	佐賀県	佐賀市	佐賀(サガ)	302.0	6/22	19:30
17	長崎県	平戸市	平戸(ヒラト)	299.0	6/22	17:40
18	長崎県	佐世保市	佐世保(サセホ)	297.5	6/22	19:00
19	鹿児島県	伊佐市	大口(オオクチ)	295.5	6/21	04:20
20	熊本県	阿蘇郡南小国町	南小国(ミナオグニ)	294.5	6/24	05:10

期間最大 72 時間降水量

順位	都道府県	市町村	地点名(よみ)	降水量		
				(mm)	月日	時分
1	宮崎県	えびの市	えびの(エビノ)	581.5	6/22	04:20
2	熊本県	阿蘇郡南阿蘇村	阿蘇山(アソサン)	501.0	6/22	14:40
3	宮崎県	えびの市	加久藤(カカウ)	464.5	6/22	07:50
4	鹿児島県	薩摩郡さつま町	紫尾山(シヒサン)	457.5	6/22	01:00
5	鹿児島県	伊佐市	大口(オオクチ)	452.0	6/22	05:10
6	熊本県	球磨郡山江村	山江(ヤマエ)	438.5	6/22	01:40
7	大分県	日田市	椿ヶ鼻(ツバキガハナ)	418.5	6/23	00:40
8	熊本県	球磨郡五木村	五木(イツキ)	410.0	6/22	02:40
9	熊本県	上益城郡山都町	山都(ヤマト)	405.5	6/23	04:10
10	佐賀県	嬉野市	嬉野(ウレシノ)	404.5	6/22	24:00
11	熊本県	阿蘇郡南小国町	南小国(ミナミオクニ)	394.5	6/23	00:10
12	熊本県	阿蘇市	阿蘇乙姫(アソオトヒメ)	386.0	6/23	01:20
13	熊本県	球磨郡球磨村	一勝地(イツショウチ)	383.5	6/22	01:30
14	長崎県	雲仙市	雲仙岳(ウンセンダケ)	378.5	6/22	24:00
15	熊本県	阿蘇郡南阿蘇村	南阿蘇(ミナミアソ)	372.5	6/23	02:40
16	熊本県	球磨郡湯前町	湯前横谷(ユノマエヨコタニ)	370.5	6/22	05:10
17	熊本県	山鹿市	鹿北(カキ)	369.5	6/23	04:30
18	熊本県	水俣市	水俣(ミナマタ)	363.0	6/22	02:10
19	鹿児島県	鹿屋市	輝北(キホク)	355.5	6/22	06:20
20	佐賀県	鳥栖市	鳥栖(トス)	353.5	6/23	07:10

期間最大日降水量

順位	都道府県	市町村	地点名(よみ)	降水量	
				(mm)	月日
1	福岡県	大牟田市	大牟田(オオムタ)	300.0	6/22
2	熊本県	山鹿市	鹿北(カキ)	290.0	6/22
3	長崎県	佐世保市	佐世保(サセホ)	266.5	6/22
4	熊本県	阿蘇郡南小国町	南小国(ミナミオクニ)	252.0	6/22
4	鹿児島県	鹿屋市	輝北(キホク)	252.0	6/19
6	佐賀県	鳥栖市	鳥栖(トス)	249.0	6/22
7	佐賀県	佐賀市	佐賀(サガ)	246.5	6/22
8	長崎県	雲仙市	雲仙岳(ウンセンダケ)	245.0	6/20
9	熊本県	菊池市	菊池(キクチ)	243.5	6/22
10	大分県	日田市	椿ヶ鼻(ツバキガハナ)	239.0	6/22
11	宮崎県	えびの市	えびの(エビノ)	237.5	6/20
12	熊本県	球磨郡山江村	山江(ヤマエ)	231.5	6/19
13	佐賀県	杵島郡白石町	白石(シロイシ)	230.0	6/22
14	佐賀県	嬉野市	嬉野(ウレシノ)	227.5	6/22
15	福岡県	朝倉市	朝倉(アサクラ)	214.5	6/22
16	熊本県	阿蘇郡南阿蘇村	阿蘇山(アソサン)	212.5	6/20
16	鹿児島県	薩摩郡さつま町	紫尾山(シヒサン)	212.5	6/19
18	佐賀県	伊万里市	伊万里(イマリ)	207.0	6/22
19	佐賀県	佐賀市	北山(ホクサン)	205.5	6/22
20	熊本県	阿蘇市	阿蘇乙姫(アソオトヒメ)	205.0	6/22

○6月27日～6月30日

期間総降水量

順位	都道府県	市町村	地点名(よみ)	降水量
				(mm)
1	宮崎県	えびの市	えびの(エビノ)	514.5
2	鹿児島県	鹿屋市	吉ヶ別府(ヨシガベツフ)	481.0
3	鹿児島県	鹿屋市	輝北(キホク)	471.5
4	鹿児島県	霧島市	溝辺(ミゾヘ)	463.0
5	鹿児島県	薩摩川内市	八重山(ヤエヤマ)	458.0
6	鹿児島県	鹿児島市	喜入(キイル)	434.5
7	鹿児島県	鹿屋市	鹿屋(カヤ)	427.0
8	鹿児島県	曾於市	大隅(オオスミ)	410.5
9	鹿児島県	霧島市	牧之原(マキノハラ)	396.0
10	鹿児島県	肝属郡肝付町	肝付前田(キモツキマエダ)	393.0
11	鹿児島県	志布志市	志布志(シブシ)	392.5
12	宮崎県	日南市	深瀬(フカセ)	379.0
13	宮崎県	都城市	都城(ミヤコノジョウ)	358.0
14	宮崎県	小林市	野尻(ノシリ)	339.5
15	鹿児島県	鹿児島市	鹿児島(カゴシマ)	336.0
15	鹿児島県	肝属郡南大隅町	佐多(サタ)	336.0
17	熊本県	阿蘇郡南阿蘇村	阿蘇山(アソサン)	310.5]
17	宮崎県	日南市	油津(アブラツ)	310.5
19	鹿児島県	日置市	東市来(ヒガシイチキ)	306.5
20	鹿児島県	肝属郡錦江町	田代(タシロ)	305.5

期間最大1時間降水量

順位	都道府県	市町村	地点名(よみ)	降水量		
				(mm)	月日	時分
1	鹿児島県	霧島市	溝辺(ミゾヘ)	75.5	6/28	14:07
2	鹿児島県	薩摩川内市	八重山(ヤエヤマ)	69.0	6/28	14:07
3	鹿児島県	薩摩川内市	川内(センダイ)	68.0	6/28	13:25
4	鹿児島県	鹿屋市	鹿屋(カヤ)	66.0	6/30	07:14
5	鹿児島県	肝属郡肝付町	肝付前田(キモツキマエダ)	62.5	6/30	07:34
6	鹿児島県	鹿屋市	輝北(キホク)	61.5	6/29	07:20
6	鹿児島県	鹿児島市	喜入(キイル)	61.5	6/30	06:13
8	熊本県	上益城郡山都町	山都(ヤマト)	61.0	6/29	11:35
9	宮崎県	えびの市	えびの(エビノ)	58.5	6/28	14:08
10	宮崎県	日南市	深瀬(フカセ)	57.5	6/28	15:47
11	熊本県	八代市	八代(ヤツシロ)	55.0	6/29	10:39
12	熊本県	阿蘇郡南阿蘇村	阿蘇山(アソサン)	54.0]	6/29	11:34
13	熊本県	阿蘇郡南阿蘇村	南阿蘇(ミナミアソ)	52.5	6/29	11:32
14	鹿児島県	薩摩郡さつま町	さつま柏原(サツマカシワバル)	52.0	6/28	13:39
14	鹿児島県	曾於市	大隅(オオスミ)	52.0	6/29	07:31
16	鹿児島県	霧島市	牧之原(マキノハラ)	51.0	6/30	05:52
17	鹿児島県	日置市	東市来(ヒガシイチキ)	50.0	6/29	10:29
17	鹿児島県	志布志市	志布志(シブシ)	50.0	6/28	10:03
19	鹿児島県	鹿児島市	鹿児島(カゴシマ)	47.0	6/29	06:36
20	長崎県	西海市	大瀬戸(オオセト)	46.0	6/29	09:55
20	宮崎県	日南市	油津(アブラツ)	46.0	6/28	16:11
20	鹿児島県	南さつま市	加世田(カセダ)	46.0	6/27	18:34
20	鹿児島県	肝属郡錦江町	田代(タシロ)	46.0	6/29	05:16

期間最大3時間降水量

順位	都道府県	市町村	地点名(よみ)	降水量		
				(mm)	月日	時分
1	鹿児島県	薩摩川内市	八重山(ヤヤマ)	122.5	6/28	14:50
2	鹿児島県	霧島市	溝辺(ミゾベ)	114.5	6/28	15:40
3	宮崎県	都城市	都城(ミヤコシヨウ)	113.0	6/28	16:20
3	鹿児島県	薩摩川内市	川内(センダイ)	113.0	6/28	14:00
5	熊本県	上益城郡山都町	山都(ヤマト)	105.0	6/29	11:50
6	宮崎県	日南市	深瀬(フカセ)	98.0	6/28	16:20
7	鹿児島県	鹿屋市	輝北(キホク)	97.0	6/29	08:50
8	鹿児島県	霧島市	牧之原(マキノハラ)	96.5	6/28	15:50
9	鹿児島県	鹿屋市	吉ヶ別府(ヨシガベツフ)	95.5	6/28	11:40
10	宮崎県	えびの市	えびの(エビノ)	93.0	6/28	15:10
11	鹿児島県	鹿児島市	喜入(キイル)	85.0	6/28	11:40
12	鹿児島県	指宿市	指宿(イブスキ)	83.5	6/27	19:20
13	和歌山県	田辺市	栗栖川(クリスガワ)	83.0	6/28	08:30
13	熊本県	阿蘇郡南阿蘇村	阿蘇山(アソサン)	83.0	6/29	11:50
15	熊本県	阿蘇郡南阿蘇村	南阿蘇(ミナミアソ)	82.5	6/29	11:40
16	鹿児島県	肝属郡肝付町	肝付前田(キモツキマエダ)	81.5	6/30	09:30
17	鹿児島県	日置市	東市来(ヒガシイチキ)	79.5	6/28	14:40
18	鹿児島県	薩摩郡さつま町	さつま柏原(サツマカシワハル)	77.0	6/28	14:30
19	鹿児島県	志布志市	志布志(シブシ)	75.5	6/28	10:30
20	熊本県	上益城郡甲佐町	甲佐(コウサ)	74.5	6/29	11:40
20	鹿児島県	鹿児島市	鹿児島(カゴシマ)	74.5	6/29	07:30

期間最大24時間降水量

順位	都道府県	市町村	地点名(よみ)	降水量		
				(mm)	月日	時分
1	鹿児島県	霧島市	溝辺(ミゾベ)	286.0	6/29	12:40
2	宮崎県	えびの市	えびの(エビノ)	281.5	6/28	16:20
3	鹿児島県	薩摩川内市	八重山(ヤヤマ)	270.0	6/29	12:00
4	鹿児島県	鹿屋市	吉ヶ別府(ヨシガベツフ)	263.0	6/28	12:40
5	鹿児島県	鹿屋市	輝北(キホク)	235.5	6/29	12:40
6	宮崎県	都城市	都城(ミヤコシヨウ)	214.5	6/29	13:00
7	宮崎県	日南市	深瀬(フカセ)	214.0	6/28	16:20
8	鹿児島県	日置市	東市来(ヒガシイチキ)	202.5	6/29	12:00
9	鹿児島県	鹿児島市	喜入(キイル)	200.0	6/28	11:50
10	鹿児島県	鹿屋市	鹿屋(カヤ)	199.5	6/28	17:10
11	鹿児島県	霧島市	牧之原(マキノハラ)	196.5	6/28	15:50
12	鹿児島県	志布志市	志布志(シブシ)	192.5	6/29	08:50
13	和歌山県	田辺市	栗栖川(クリスガワ)	192.0	6/28	19:20
14	鹿児島県	曾於市	大隅(オオスミ)	190.0	6/29	09:00
15	宮崎県	小林市	野尻(ノジリ)	189.5	6/28	16:40
16	宮崎県	東諸県郡国富町	国富(クニトミ)	189.0	6/28	16:40
17	和歌山県	東牟婁郡古座川町	西川(ニシガワ)	186.5	6/28	19:30
18	宮崎県	日南市	油津(アブラツ)	185.5	6/28	16:40
19	鹿児島県	薩摩川内市	川内(センダイ)	182.0	6/29	11:40
20	和歌山県	東牟婁郡那智勝浦町	色川(イロガワ)	174.5	6/28	19:40

期間最大48時間降水量

順位	都道府県	市町村	地点名(よみ)	降水量		
				(mm)	月日	時分
1	宮崎県	えびの市	えびの(エビノ)	409.5	6/29	12:50
2	鹿児島県	霧島市	溝辺(ミゾベ)	397.5	6/29	13:20
3	鹿児島県	鹿屋市	吉ヶ別府(ヨシガベツフ)	394.5	6/29	12:40
4	鹿児島県	薩摩川内市	八重山(ヤヤマ)	385.0	6/29	12:40
5	鹿児島県	鹿屋市	輝北(キホク)	359.5	6/30	11:10
6	鹿児島県	鹿屋市	鹿屋(カヤ)	315.5	6/29	13:20
7	鹿児島県	曾於市	大隅(オオスミ)	312.0	6/29	12:50
8	宮崎県	日南市	深瀬(フカセ)	311.0	6/29	13:30
9	鹿児島県	志布志市	志布志(シブシ)	305.0	6/29	12:50
10	鹿児島県	鹿児島市	喜入(キイル)	303.5	6/30	08:10
11	宮崎県	都城市	都城(ミヤコシヨウ)	297.0	6/29	13:00
12	鹿児島県	霧島市	牧之原(マキノハラ)	289.0	6/30	09:40
13	宮崎県	小林市	野尻(ノジリ)	287.5	6/29	16:20
14	熊本県	阿蘇郡南阿蘇村	阿蘇山(アソサン)	270.0	6/29	11:50
15	鹿児島県	日置市	東市来(ヒガシイチキ)	261.5	6/29	14:40
16	鹿児島県	肝属郡肝付町	肝付前田(キモツキマエダ)	260.0	6/29	15:50
17	熊本県	阿蘇市	阿蘇乙姫(アソトヒメ)	258.0	6/29	11:50
18	宮崎県	東諸県郡国富町	国富(クニトミ)	253.5	6/29	13:30
19	熊本県	阿蘇郡南阿蘇村	南阿蘇(ミナミアソ)	246.5	6/29	12:00
20	熊本県	阿蘇郡高森町	高森(タカモリ)	243.5	6/29	11:50

期間最大 72 時間降水量

順位	都道府県	市町村	地点名(よみ)	降水量		
				(mm)	月日	時分
1	宮崎県	えびの市	えびの(エビノ)	507.0	6/30	08:30
2	鹿児島県	鹿屋市	吉ヶ別府(ヨシガベツフ)	472.5	6/30	12:00
3	鹿児島県	鹿屋市	輝北(キホク)	463.0	6/30	11:50
4	鹿児島県	霧島市	溝辺(ミゾヘ)	457.5	6/30	11:40
5	鹿児島県	薩摩川内市	八重山(ヤエヤマ)	451.5	6/30	07:50
6	鹿児島県	鹿児島市	喜入(キイル)	426.5	6/30	11:50
7	鹿児島県	鹿屋市	鹿屋(カヤ)	418.5	6/30	12:10
8	鹿児島県	曾於市	大隅(オオミ)	401.5	6/30	12:20
9	鹿児島県	霧島市	牧之原(マキノハラ)	389.0	6/30	12:30
10	鹿児島県	肝属郡肝付町	肝付前田(キモツキマエダ)	383.0	6/30	12:10
11	鹿児島県	志布志市	志布志(シブシ)	382.0	6/30	11:10
12	宮崎県	日南市	深瀬(カセ)	370.5	6/30	12:40
13	宮崎県	都城市	都城(ミヤコジョウ)	352.5	6/30	12:00
14	宮崎県	小林市	野尻(ノシリ)	334.0	6/30	09:00
15	鹿児島県	鹿児島市	鹿児島(カゴシマ)	330.0	6/30	10:30
16	鹿児島県	肝属郡南大隅町	佐多(サタ)	324.5	6/30	12:40
17	熊本県	阿蘇郡南阿蘇村	阿蘇山(アソサン)	308.0	6/30	10:20
18	宮崎県	日南市	油津(アブラツ)	301.5	6/30	12:50
19	鹿児島県	日置市	東市来(ヒガシイキ)	301.0	6/30	10:30
20	熊本県	阿蘇市	阿蘇乙姫(アソトヒメ)	298.0	6/30	10:10

期間最大日降水量

順位	都道府県	市町村	地点名(よみ)	降水量	
				(mm)	月日
1	宮崎県	えびの市	えびの(エビノ)	270.0	6/28
2	鹿児島県	霧島市	溝辺(ミゾヘ)	186.0	6/28
3	宮崎県	日南市	深瀬(カセ)	175.5	6/28
3	鹿児島県	鹿屋市	吉ヶ別府(ヨシガベツフ)	175.5	6/28
5	鹿児島県	薩摩川内市	八重山(ヤエヤマ)	175.0	6/28
6	鹿児島県	薩摩川内市	川内(センダイ)	164.5	6/28
7	宮崎県	小林市	野尻(ノシリ)	160.5	6/28
8	和歌山県	田辺市	栗栖川(クリスガワ)	157.0	6/28
8	宮崎県	東諸県郡国富町	国富(クニトミ)	157.0	6/28
10	宮崎県	都城市	都城(ミヤコジョウ)	150.0	6/28
10	鹿児島県	鹿屋市	輝北(キホク)	150.0	6/29
12	鹿児島県	鹿屋市	鹿屋(カヤ)	148.5	6/28
13	鹿児島県	志布志市	志布志(シブシ)	146.5	6/28
14	和歌山県	東牟婁郡古座川町	西川(ニシカワ)	143.5	6/28
15	宮崎県	日南市	油津(アブラツ)	138.5	6/28
15	鹿児島県	日置市	東市来(ヒガシイキ)	138.5	6/29
15	鹿児島県	指宿市	指宿(イブスキ)	138.5	6/27
18	和歌山県	東牟婁郡那智勝浦町	色川(イロカワ)	135.5	6/28
18	鹿児島県	霧島市	牧之原(マキノハラ)	135.5	6/28
20	熊本県	阿蘇郡南阿蘇村	阿蘇山(アソサン)	132.0	6/28

〇7月7日～7月15日

期間総降水量

順位	都道府県	市町村	地点名(よみ)	降水量
				(mm)
1	宮崎県	えびの市	えびの(エビノ)	817.0
2	鹿児島県	肝属郡肝付町	内之浦(ウチノウラ)	664.5
3	鹿児島県	鹿屋市	吉ヶ別府(ヨシガベツフ)	629.0
4	宮崎県	日南市	深瀬(フカセ)	619.5
5	熊本県	球磨郡湯前町	湯前横谷(ユノマエヨコタニ)	600.5
6	熊本県	球磨郡多良木町	多良木(タラクキ)	593.5
7	鹿児島県	鹿児島郡十島村	中之島(ナカシマ)	579.5
8	鹿児島県	鹿屋市	輝北(キホク)	573.0
9	熊本県	球磨郡あさぎり町	上(ウエ)	564.5
10	鹿児島県	伊佐市	大口(オオクチ)	557.5
11	鹿児島県	薩摩郡さつま町	紫尾山(シビサン)	554.5
12	鹿児島県	鹿屋市	鹿屋(カヤ)	548.5
13	鹿児島県	志布志市	志布志(シブシ)	546.0
14	熊本県	阿蘇郡南阿蘇村	阿蘇山(アソサン)	544.5
15	鹿児島県	薩摩川内市	八重山(ヤヤマ)	530.0
16	鹿児島県	熊本郡屋久島町	尾之間(オノアイダ)	521.0
17	宮崎県	串間市	串間(クシマ)	519.0
18	鹿児島県	肝属郡肝付町	肝付前田(キモツキマエダ)	516.0
19	鹿児島県	霧島市	溝辺(ミゾベ)	514.5
20	鹿児島県	指宿市	指宿(イブスキ)	505.5

期間最大1時間降水量

順位	都道府県	市町村	地点名(よみ)	降水量		
				(mm)	月日	時分
1	和歌山県	西牟婁郡白浜町	南紀白浜(ナンキシラハマ)	97.5	7/09	06:41
2	鹿児島県	肝属郡肝付町	内之浦(ウチノウラ)	89.5	7/08	09:57
3	和歌山県	東牟婁郡串本町	潮岬(シオミサキ)	82.5	7/09	08:41
4	神奈川県	横浜市中区	横浜(ヨコハマ)	81.0	7/15	13:15
5	千葉県	市原市	牛久(ウシク)	79.0	7/15	12:52
6	熊本県	阿蘇郡南阿蘇村	南阿蘇(ミミアソ)	77.0	7/14	01:38
6	宮崎県	宮崎市	青島(アオシマ)	77.0	7/08	11:25
6	宮崎県	日南市	深瀬(フカセ)	77.0	7/08	10:49
9	熊本県	阿蘇郡高森町	高森(タカモリ)	75.5	7/14	01:44
10	鹿児島県	鹿児島郡十島村	平島(タイラジマ)	74.5	7/08	15:59
11	宮崎県	宮崎市	赤江(アカエ)	74.0	7/08	11:35
12	鹿児島県	鹿児島郡十島村	中之島(ナカシマ)	73.5	7/08	14:01
12	鹿児島県	大島郡喜界町	喜界島(キカイジマ)	73.5	7/07	23:02
14	鹿児島県	志布志市	志布志(シブシ)	70.0	7/08	10:16
15	高知県	土佐清水市	清水(シミス)	69.0	7/08	19:32
16	和歌山県	田辺市	栗栖川(クリスガワ)	68.5	7/09	06:26
16	熊本県	八代市	八代(ヤツシロ)	68.5	7/13	17:17
18	鹿児島県	阿久根市	阿久根(アクネ)	68.0	7/09	05:27
19	鹿児島県	西之表市	種子島(タネガシマ)	67.5	7/08	15:14
20	岐阜県	下呂市	萩原(ハギワラ)	64.0	7/13	10:09

期間最大3時間降水量

順位	都道府県	市町村	地点名(よみ)	降水量		
				(mm)	月日	時分
1	鹿児島県	鹿児島郡十島村	平島(タイジマ)	180.0	7/08	16:10
2	和歌山県	田辺市	栗栖川(クリガワ)	161.0	7/09	07:40
3	和歌山県	西牟婁郡白浜町	南紀白浜(ナンキシラハマ)	152.0	7/09	07:30
4	鹿児島県	鹿児島郡十島村	中之島(ナカノシマ)	150.0	7/08	16:10
5	鹿児島県	肝属郡肝付町	内之浦(ウチノウラ)	140.5	7/08	10:00
6	宮崎県	宮崎市	青島(アオシマ)	131.0	7/08	12:40
7	宮崎県	日南市	油津(アブラツ)	128.0	7/08	11:40
8	宮崎県	宮崎市	赤江(アカエ)	118.0	7/08	12:30
8	宮崎県	日南市	深瀬(フカセ)	118.0	7/08	11:50
10	和歌山県	西牟婁郡白浜町	日置川(ヒキガワ)	117.0	7/09	08:30
11	和歌山県	東牟婁郡串本町	潮岬(シオミサキ)	116.0	7/09	09:20
12	鹿児島県	霧島市	溝辺(ミゾベ)	115.5	7/14	09:10
13	鹿児島県	肝属郡錦江町	田代(タシロ)	113.5	7/08	09:50
14	鹿児島県	西之表市	種子島(タネガシマ)	112.0	7/08	15:00
15	鹿児島県	大島郡喜界町	喜界島(キカイジマ)	110.5	7/07	23:30
16	高知県	土佐清水市	清水(シミス)	110.0	7/08	19:30
17	神奈川県	横浜市中区	横浜(ヨコハマ)	108.5	7/15	14:40
17	和歌山県	東牟婁郡古座川町	西川(ニシガワ)	108.5	7/09	08:50
17	熊本県	八代市	八代(ヤツシロ)	108.5	7/13	18:20
20	熊本県	阿蘇郡南阿蘇村	南阿蘇(ミナソ)	104.5	7/14	02:40
20	鹿児島県	鹿児島郡十島村	諏訪之瀬島(スワノセジマ)	104.5	7/08	02:40

期間最大24時間降水量

順位	都道府県	市町村	地点名(よみ)	降水量		
				(mm)	月日	時分
1	鹿児島県	鹿児島郡十島村	平島(タイジマ)	323.5	7/08	16:50
2	鹿児島県	肝属郡肝付町	内之浦(ウチノウラ)	309.0	7/09	07:40
3	鹿児島県	鹿児島郡十島村	中之島(ナカノシマ)	287.5	7/08	16:50
4	宮崎県	えびの市	えびの(エビノ)	282.0	7/14	09:20
5	鹿児島県	西之表市	種子島(タネガシマ)	275.5	7/08	20:00
6	宮崎県	宮崎市	青島(アオシマ)	272.0	7/09	04:00
7	宮崎県	日南市	油津(アブラツ)	268.5	7/09	08:40
8	鹿児島県	熊毛郡屋久島町	屋久島(ヤクシマ)	261.0	7/08	19:00
9	熊本県	阿蘇郡南阿蘇村	阿蘇山(アソサン)	258.5	7/14	02:20
10	鹿児島県	肝属郡錦江町	田代(タシロ)	255.5	7/08	20:30
11	宮崎県	日南市	深瀬(フカセ)	254.5	7/09	04:10
12	熊本県	阿蘇郡南阿蘇村	南阿蘇(ミナソ)	254.0	7/14	02:10
13	高知県	土佐清水市	清水(シミス)	234.5	7/09	05:50
14	長崎県	対馬市	厳原(イツハラ)	233.0	7/13	07:30
15	大分県	日田市	椿ヶ鼻(ツバキガハナ)	232.0	7/13	17:20
16	宮崎県	宮崎市	赤江(アカエ)	229.0	7/08	24:00
17	鹿児島県	熊毛郡中種子町	中種子(ナカタネ)	228.0	7/08	19:50
18	和歌山県	田辺市	栗栖川(クリガワ)	220.5	7/09	21:20
19	鹿児島県	鹿屋市	吉ヶ別府(ヨシガベツフ)	214.5	7/08	22:40
20	鹿児島県	熊毛郡屋久島町	尾之間(オノアイダ)	214.0	7/08	21:40

期間最大48時間降水量

順位	都道府県	市町村	地点名(よみ)	降水量		
				(mm)	月日	時分
1	鹿児島県	肝属郡肝付町	内之浦(ウチノウラ)	418.0	7/10	06:30
2	宮崎県	えびの市	えびの(エビノ)	409.0	7/14	10:20
3	鹿児島県	鹿児島郡十島村	平島(タイジマ)	351.0	7/09	15:10
4	鹿児島県	西之表市	種子島(タネガシマ)	350.5	7/09	16:50
5	鹿児島県	肝属郡錦江町	田代(タシロ)	337.5	7/10	05:50
6	鹿児島県	鹿屋市	吉ヶ別府(ヨシガベツフ)	332.5	7/10	08:50
6	鹿児島県	志布志市	志布志(シブシ)	332.5	7/10	09:10
8	熊本県	阿蘇郡南阿蘇村	阿蘇山(アソサン)	331.0	7/14	13:00
9	宮崎県	日南市	深瀬(フカセ)	329.5	7/10	09:10
10	鹿児島県	指宿市	指宿(イブスキ)	327.5	7/10	06:10
11	鹿児島県	鹿児島郡十島村	中之島(ナカノシマ)	326.0	7/09	16:40
12	宮崎県	日南市	油津(アブラツ)	322.0	7/10	09:20
13	鹿児島県	肝属郡南大隅町	佐多(サタ)	321.0	7/10	05:30
14	鹿児島県	熊毛郡屋久島町	屋久島(ヤクシマ)	309.5	7/09	19:10
15	鹿児島県	鹿屋市	鹿屋(カヤ)	300.0	7/10	06:30
16	宮崎県	宮崎市	青島(アオシマ)	299.5	7/09	24:00
17	熊本県	阿蘇郡南阿蘇村	南阿蘇(ミナソ)	298.0	7/14	12:50
18	鹿児島県	肝属郡肝付町	肝付前田(キモツキマエダ)	296.5	7/10	09:00
19	宮崎県	串間市	串間(クシマ)	294.0	7/10	09:40
19	鹿児島県	鹿児島市	喜入(キイル)	294.0	7/10	06:00

期間最大 72 時間降水量

順位	都道府県	市町村	地点名(よみ)	降水量		
				(mm)	月日	時分
1	鹿児島県	肝属郡肝付町	内之浦(ウチウラ)	540.5	7/10	20:10
2	宮崎県	えびの市	えびの(エビノ)	460.0	7/14	09:20
3	鹿児島県	指宿市	指宿(イブスキ)	441.0	7/10	22:20
4	鹿児島県	鹿屋市	吉ヶ別府(ヨシガベツフ)	434.0	7/10	22:40
5	鹿児島県	肝属郡錦江町	田代(タシロ)	425.5	7/10	22:10
6	鹿児島県	鹿屋市	鹿屋(カヤ)	422.0	7/10	21:50
7	鹿児島県	肝属郡南大隅町	佐多(サタ)	413.0	7/10	21:50
8	鹿児島県	肝属郡肝付町	肝付前田(キモツキマエダ)	409.0	7/10	21:20
9	宮崎県	日南市	深瀬(フカセ)	407.5	7/10	23:10
10	熊本県	球磨郡多良木町	多良木(タラキ)	404.0	7/14	07:30
11	鹿児島県	志布志市	志布志(シブシ)	398.0	7/10	22:40
12	宮崎県	日南市	油津(アブラツ)	395.5	7/10	23:20
13	鹿児島県	西之表市	種子島(タガシマ)	395.0	7/10	22:10
14	鹿児島県	鹿児島郡十島村	平島(タイジマ)	388.5	7/10	15:20
15	鹿児島県	熊本郡屋久島町	屋久島(ヤクシマ)	378.0	7/10	21:10
16	鹿児島県	鹿児島市	喜入(キイル)	375.5	7/10	21:00
17	熊本県	球磨郡湯前町	湯前横谷(ユノマエヨコタニ)	374.5	7/14	07:10
18	熊本県	阿蘇郡南阿蘇村	阿蘇山(アソサン)	365.0	7/14	11:10
19	宮崎県	串間市	串間(クシマ)	359.0	7/10	22:50
20	鹿児島県	熊本郡屋久島町	尾之間(オノアイダ)	356.0	7/10	21:40

期間最大日降水量

順位	都道府県	市町村	地点名(よみ)	降水量	
				(mm)	月日
1	鹿児島県	鹿児島郡十島村	平島(タイジマ)	297.5	7/08
2	鹿児島県	肝属郡肝付町	内之浦(ウチウラ)	294.5	7/08
3	鹿児島県	西之表市	種子島(タガシマ)	273.5	7/08
4	鹿児島県	鹿児島郡十島村	中之島(ナカシマ)	256.5	7/08
5	鹿児島県	肝属郡錦江町	田代(タシロ)	254.5	7/08
6	宮崎県	宮崎市	青島(アオシマ)	252.5	7/08
7	宮崎県	日南市	油津(アブラツ)	252.0	7/08
8	鹿児島県	熊本郡屋久島町	屋久島(ヤクシマ)	251.0	7/08
9	宮崎県	日南市	深瀬(フカセ)	245.5	7/08
10	熊本県	阿蘇郡南阿蘇村	阿蘇山(アソサン)	232.0	7/13
11	宮崎県	宮崎市	赤江(アカエ)	229.0	7/08
12	高知県	土佐清水市	清水(シミズ)	227.5	7/08
13	鹿児島県	熊本郡中種子町	中種子(ナカタネ)	227.0	7/08
14	和歌山県	田辺市	栗栖川(クリカガワ)	216.0	7/09
15	鹿児島県	鹿屋市	吉ヶ別府(ヨシガベツフ)	212.0	7/08
16	鹿児島県	肝属郡南大隅町	佐多(サタ)	210.5	7/08
17	鹿児島県	曾於市	大隅(オオスミ)	209.5	7/08
17	鹿児島県	熊本郡屋久島町	尾之間(オノアイダ)	209.5	7/08
19	宮崎県	延岡市	延岡(ノボカ)	202.0	7/08
20	鹿児島県	指宿市	指宿(イブスキ)	201.5	7/08

資料7 極値更新状況（統計開始以来の1位を更新した地点）

（期間：6月6日～7月15日）（統計期間10年以上の地点に限って掲載）

1時間降水量が統計開始以来の1位を更新した地点

都道府県	市町村	地点名(よみ)	最大1時間降水量			これまでの観測史上1位		
			(mm)	月日	時分	(mm)	年月日	時分
千葉県	木更津市	木更津(キサツ)	56.5	7/14	20:46	51	2007/09/12	06:10
岐阜県	下呂市	萩原(ハキワ)	64.0	7/13	10:09	62	2002/08/16	23:00
和歌山県	西牟婁郡白浜町	南紀白浜(ナンキシラハマ)	97.5	7/09	06:41	60	2006/09/07	01:50
島根県	邑智郡川本町	川本(カワモト)	59.0	7/11	14:46	56	1994/09/05	16:00
長崎県	島原市	島原(シマハラ)	97.0	6/20	22:31	80.5	2012/06/16	11:24
熊本県	熊本市中央区	熊本(クマト)	94.0	6/20	23:04	86.5	2006/06/26	05:57
熊本県	宇土市	宇土(ウト)	122.0	6/20	23:27	68.5	2012/07/12	02:47
熊本県	宇城市	三角(ミスマ)	104.0	6/20	23:48	83	1988/07/18	02:00
熊本県	上益城郡甲佐町	甲佐(コウサ)	150.0	6/21	00:19	88	2006/07/02	06:10
宮崎県	西臼杵郡五ヶ瀬町	鞍岡(クラカ)	97.5	6/21	01:00	82	1997/08/18	23:00
宮崎県	小林市	野尻(ノジリ)	72.0	6/21	04:15	71	1993/06/13	23:00
宮崎県	日南市	深瀬(フカセ)	77.0	7/08	10:49	75.5	2013/09/04	01:53

3時間降水量が統計開始以来の1位を更新した地点

都道府県	市町村	地点名(よみ)	最大3時間降水量			これまでの観測史上1位		
			(mm)	月日	時分	(mm)	年月日	時分
北海道	奥尻郡奥尻町	奥尻(オクシリ)	75.0	7/02	14:30	74.0	2010/07/29	08:50
兵庫県	養父市	八鹿(ヨウカ)	75.0	7/13	21:00	72.0	2011/08/16	21:10
和歌山県	西牟婁郡白浜町	南紀白浜(ナンキシラハマ)	152.0	7/09	07:30	116	2007/06/18	09:10
島根県	大田市	福光(フクミツ)	127.5	7/03	07:40	106	2004/08/02	17:20
長崎県	島原市	島原(シマハラ)	146.5	6/21	00:10	130.5	2012/06/24	06:30
熊本県	上益城郡益城町	益城(マシキ)	157.0	6/21	00:40	145	2006/06/26	08:00
熊本県	宇土市	宇土(ウト)	174.5	6/20	24:00	139	2007/07/06	09:10
熊本県	宇城市	三角(ミスマ)	141.5	6/21	00:10	139.0	2015/06/11	09:20
熊本県	上益城郡甲佐町	甲佐(コウサ)	197.0	6/21	00:50	163	2007/07/06	10:20

24時間降水量が統計開始以来の1位を更新した地点

都道府県	市町村	地点名(よみ)	最大24時間降水量			これまでの観測史上1位		
			(mm)	月日	時分	(mm)	年月日	時分
北海道	幌泉郡えりも町	えりも岬(エリモサキ)	143.0	6/17	16:00	138	1989/06/29	20:00

48時間降水量が統計開始以来の1位を更新した地点

都道府県	市町村	地点名(よみ)	最大48時間降水量			これまでの観測史上1位		
			(mm)	月日	時分	(mm)	年月日	時分
北海道	釧路市	釧路(クシロ)	191.5	6/18	16:00	174	1986/09/04	21:00
北海道	幌泉郡えりも町	えりも岬(エリモサキ)	165.0	6/18	11:50	148	1989/06/30	18:00

72時間降水量が統計開始以来の1位を更新した地点

都道府県	市町村	地点名(よみ)	最大72時間降水量			これまでの観測史上1位		
			(mm)	月日	時分	(mm)	年月日	時分
北海道	釧路市	釧路(クシロ)	195.0	6/19	16:00	186	1998/08/30	19:00
北海道	幌泉郡えりも町	えりも岬(エリモサキ)	165.0	6/19	11:50	155	1999/07/15	23:00
愛媛県	西宇和郡伊方町	瀬戸(セ)	271.5	6/23	02:40	254	2006/07/22	03:50
鹿児島県	指宿市	指宿(イブスキ)	441.0	7/10	22:20	435	1997/09/16	14:00

日降水量が統計開始以来の1位を更新した地点

都道府県	市町村	地点名(よみ)	日降水量		これまでの観測史上1位	
			(mm)	月日	(mm)	年月日
福岡県	朝倉市	朝倉(アサクラ)	214.5	6/22	210	1990/06/15
福岡県	大牟田市	大牟田(オムタ)	300.0	6/22	299	1990/07/02

資料8 官署別警報等発表状況

〔 6月6日～7月15日の期間中に発生した顕著な気象現象の各々について、関連する地域のみを対象に掲載している。〕

●：発表 ◇：特別警報から警報 ▼：特別警報から注意報 ▽：警報から注意報 ○：継続 解：解除
 黒字：警報 **黒地白抜き文字**：特別警報
 ただし、大雨特別警報・警報においては特に警戒すべき事項を次のとおり示す
 浸：浸水害 土：土砂災害 土浸：土砂災害、浸水害 斜体字：発表 下線：特別警報から警報

① 6月8日の宮崎県北部平野部の大雨 (掲載地域：九州南部・奄美地方)

・宮崎県 (宮崎地方気象台発表)

市町村等	警報の種別	6月8日		
		14:45	18:31	22:00
延岡市	大雨警報	土	土	▼

② 6月19日～6月24日の西日本を中心とした大雨 (掲載地域：東海地方、近畿地方、中国地方、四国地方、九州北部地方 (山口県を含む)、九州南部・奄美地方)

九州北部地方 (山口県を含む)、九州南部・奄美地方

・静岡県 (静岡地方気象台発表)

市町村等	警報の種別	6月21日			6月23日				
		8:28	11:20	13:28	8:29	8:57	9:38	11:12	12:45
浜松市南部	大雨警報	浸	▼						
	洪水警報	●	▼						
沼津市	大雨警報	浸	▼		浸	浸	土浸	土	▼
	洪水警報	●	▼		●	○	○	解	
三島市	大雨警報				浸	浸	土浸	▼	
	洪水警報				●	○	○	解	
焼津市	大雨警報	浸	▼		浸	土浸	▼		
	洪水警報	●	▼		●	○	▼		
下田市	大雨警報	浸	浸	▼					
	洪水警報	●	○	解					
伊豆市	大雨警報	浸	浸	解	浸	浸	土浸	土	▼
	洪水警報	●	○	解	●	○	○	▼	
伊豆の国市	大雨警報				浸	土浸	土	▼	
	洪水警報				●	○	解		
東伊豆町	大雨警報						土	▼	
河津町	大雨警報						土	▼	
松崎町	大雨警報				浸	土浸	土	▼	
	洪水警報				●	○	▼		
西伊豆町	大雨警報				浸	土浸	土	▼	
	洪水警報				●	○	▼		
函南町	大雨警報				浸	土浸	▼		
	洪水警報				●	○	解		
清水町	大雨警報				浸	浸	土浸	▼	
	洪水警報				●	○	解		
長泉町	大雨警報				浸	浸	土浸	▼	
	洪水警報				●	○	解		
森町	大雨警報	浸	▼						
	洪水警報	●	▼						

・和歌山県 (和歌山地方気象台発表)

市町村等	警報の種別	6月19日		6月21日			6月23日	
		13:33	15:13	5:54	6:46	8:09	9:36	7:55
和歌山市	大雨警報			浸	浸	▼		
	洪水警報			●	○	▼		
海南市	大雨警報			浸	浸	▼		
	洪水警報			●	○	▼		
有田市	大雨警報			浸	浸	解		
	洪水警報			●	○	解		
御坊市	大雨警報			浸	浸	▼		
	洪水警報			●	○	▼		
田辺市市田辺	大雨警報				土	土	▼	
	洪水警報				●	▼		
新宮市	洪水警報					○	解	
紀の川市	大雨警報			浸	浸	▼		
	洪水警報			●	○	▼		
紀美野町	大雨警報			浸	浸	解		
	洪水警報			●	○	▼		
湯浅町	大雨警報			浸	浸	解		
	洪水警報			●	○	▼		
広川町	大雨警報			浸	浸	▼		
	洪水警報			●	○	▼		
美浜町	大雨警報			浸	浸	解		
	洪水警報			●	○	▼		
日高町	大雨警報			浸	浸	解		
	洪水警報			●	○	▼		
由良町	大雨警報			浸	浸	解		
	洪水警報			●	○	解		
印南町	大雨警報			浸	土浸	土	▼	
	洪水警報			●	○	▼		
みなべ町	大雨警報			浸	浸	▼		
	洪水警報			●	○	▼		
白浜町	大雨警報	浸	解		土浸	土浸	解	
	洪水警報	●	解		●	○	▼	
上富田町	大雨警報	浸	解		土浸	土浸	解	
	洪水警報	●	解		●	○	解	
すさみ町	大雨警報	浸	解		土浸	土浸	▼	浸
	洪水警報	●	解		●	○	解	●
那智勝浦町	大雨警報	浸	解		土	土	▼	
	洪水警報	●	解		●	○	▼	
太地町	大雨警報	浸	解		土	土	▼	
	洪水警報	●	解		●	○	▼	
古座川町	大雨警報				土	土	▼	浸
	洪水警報				●	○	▼	●
串本町	大雨警報	浸	解		土	土浸	▼	浸
	洪水警報	●	解		●	○	▼	●

・ 山口県（下関地方気象台発表）

市町村等	警報の種類	6月19日		6月20日		6月21日			6月22日		6月23日			6月24日				6月25日	
		7:29	10:09	20:03	22:56	5:25	10:45	15:30	10:58	16:28	5:49	10:12	17:04	4:08	5:40	10:58	16:56	22:45	3:27
下関市	大雨警報			±	±	▼				±	±	▼		±	±	±	±	▼	
	洪水警報			●	○	▼				●	○	解			●	解			
宇部市	大雨警報			±	±	▼				±	±	▼			±	▼			
	洪水警報			●	○	解				●	▼				●	解			
山口市	大雨警報			±	±	±	▼			±	±	▼		±	±	±	±	±	解
	洪水警報				●	▼				●	○	▼							
萩市	大雨警報			±	±	▼				±	±	▼			±	▼			
	洪水警報			●	▼					●	▼								
防府市	大雨警報			±	±	±	▼			±	±	▼		±	±	±	±	±	解
	洪水警報			●	○	解				●	○	解			●	解			
下松市	大雨警報			±	±	±	▼			±	±	▼		±	±	±	±	±	▼
	洪水警報			●	○	▼				●	○	解							
岩国市	大雨警報	漫	▼	±	±	±	▼			±	±	▼		±	±	±	±	±	▼
	洪水警報	●	解	●	○	○	▼			●	○	○	▼						
光市	大雨警報			±	±	±	▼			±	±	▼		±	±	±	±	±	▼
	洪水警報	●	解	●	○	解				●	○	解							
長門市	大雨警報			±	±	▼				±	±	▼			±	▼			
	洪水警報			●	○	▼				●	▼				●	解			
柳井市	大雨警報	漫	▼	±	±	±	▼			±	±	▼		±	±	±	±	±	▼
	洪水警報	●	解	●	○	▼				●	▼								
美祢市	大雨警報			±	±	▼				±	±	▼			±	▼			
	洪水警報			●	○	解				●	▼								
周南市	大雨警報	漫	▼	±	±	±	▼			±	±	▼		±	±	±	±	±	▼
	洪水警報	●	解	●	▼					●	○	解							
山陽小野田市	大雨警報			±	±	▼				±	±	▼			±	▼			
	洪水警報				●	▼				●	▼								
周防大島町	大雨警報			±	±	±	▼			±	±	▼		±	±	±	±	±	▼
	洪水警報				●	▼				●	▼								
和木町	大雨警報	漫	解	±	±	±	▼			±	±	▼		±	±	±	±	±	▼
	洪水警報	●	解	●	解					●	▼								
上関町	大雨警報			±	±	▼				±	±	▼			±	±	±	±	▼
	洪水警報			●	解					●	▼								
田布施町	大雨警報	漫	解	±	±	±	▼			±	±	▼		±	±	±	±	±	▼
	洪水警報	●	▼	●	○	解				●	○	解			●	解			
平生町	大雨警報	漫	解	±	±	±	▼			±	±	▼		±	±	±	±	±	▼
	洪水警報	●	解	●	○	解				●	▼				●	解			
阿武町	大雨警報			±	±	解				±	▼								
	洪水警報				●	解				●	▼								

・福岡県（福岡管区気象台発表）

市町村等	警報の種類	6月20日					6月21日					6月22日					6月23日			6月24日			6月25日		
		20:13	22:28	1:13	3:28	5:25	4:00	5:35	7:22	10:09	15:55	17:07	0:10	3:45	6:05	10:52	11:50	3:38	7:55	16:11	21:49	0:19	5:57	11:25	
北九州市	大雨警報	土	土	土	▼			土	土	土	土	土	土	土	▼										
	洪水警報	●	○					●	○	○	○	○	○	○	○	○									
福岡市	大雨警報	土	土	▼				土	土	土	土	土	土	土	▼										
	洪水警報	●	○					●	○	○	○	○	○	○	○	○									
大牟田市	大雨警報	土	土	▼			土	土	土	土	土	土	土	土	▼		土	土	土	土	▼				
	洪水警報	●	○					●	○	○	○	○	○	○	○	○									
久留米市	大雨警報	土	土	土	▼		土	土	土	土	土	土	土	土	▼		土	土	土	土	土	▼			
	洪水警報	●	○					●	○	○	○	○	○	○	○	○									
直方市	大雨警報	土	土	▼				土	土	土	土	土	土	土	▼										
	洪水警報	●	○					●	○	○	○	○	○	○	○	○									
飯塚市	大雨警報	土	土	土	▼			土	土	土	土	土	土	土	▼										
	洪水警報	●	○					●	○	○	○	○	○	○	○	○									
田川市	大雨警報	土	土	土	▼			土	土	土	土	土	土	土	▼										
	洪水警報	●	○					●	○	○	○	○	○	○	○	○									
柳川市	大雨警報	土	土	▼				土	土	土	土	土	土	土	▼										
	洪水警報	●	○					●	○	○	○	○	○	○	○	○									
八女市	大雨警報	土	土	土	▼		土	土	土	土	土	土	土	土	▼										
	洪水警報	●	○					●	○	○	○	○	○	○	○	○									
筑後市	大雨警報	土	土	▼				土	土	土	土	土	土	土	▼										
	洪水警報	●	○					●	○	○	○	○	○	○	○	○									
大川市	大雨警報	土	土	▼				土	土	土	土	土	土	土	▼										
	洪水警報	●	○					●	○	○	○	○	○	○	○	○									
行橋市	大雨警報	土	土	土	解			土	土	土	土	土	土	土	▼										
	洪水警報	●	○					●	○	○	○	○	○	○	○	○									
豊前市	大雨警報	土	土	土	解			土	土	土	土	土	土	土	▼										
	洪水警報	●	○					●	○	○	○	○	○	○	○	○									
中間市	大雨警報	土	土	土	解			土	土	土	土	土	土	土	▼										
	洪水警報	●	○					●	○	○	○	○	○	○	○	○									
小郡市	大雨警報	土	土	土	解			土	土	土	土	土	土	土	▼										
	洪水警報	●	○					●	○	○	○	○	○	○	○	○									
筑紫野市	大雨警報	土	土	土	解			土	土	土	土	土	土	土	▼										
	洪水警報	●	○					●	○	○	○	○	○	○	○	○									
春日市	大雨警報	土	土	土	解			土	土	土	土	土	土	土	▼										
	洪水警報	●	○					●	○	○	○	○	○	○	○	○									
大野城市	大雨警報	土	土	土	解			土	土	土	土	土	土	土	▼										
	洪水警報	●	○					●	○	○	○	○	○	○	○	○									
宗像市	大雨警報	土	土	土	解			土	土	土	土	土	土	土	▼										
	洪水警報	●	○					●	○	○	○	○	○	○	○	○									
太宰府市	大雨警報	土	土	土	解			土	土	土	土	土	土	土	▼										
	洪水警報	●	○					●	○	○	○	○	○	○	○	○									
古賀市	大雨警報	土	土	土	解			土	土	土	土	土	土	土	▼										
	洪水警報	●	○					●	○	○	○	○	○	○	○	○									
福津市	大雨警報	土	土	土	解			土	土	土	土	土	土	土	▼										
	洪水警報	●	○					●	○	○	○	○	○	○	○	○									
うきは市	大雨警報	土	土	土	解		土	土	土	土	土	土	土	土	▼										
	洪水警報	●	○					●	○	○	○	○	○	○	○	○									
宮若市	大雨警報	土	土	土	▼			土	土	土	土	土	土	土	▼										
	洪水警報	●	○					●	○	○	○	○	○	○	○	○									
嘉麻市	大雨警報	土	土	土	解			土	土	土	土	土	土	土	▼										
	洪水警報	●	○					●	○	○	○	○	○	○	○	○									
朝倉市	大雨警報	土	土	土	解			土	土	土	土	土	土	土	▼										
	洪水警報	●	○					●	○	○	○	○	○	○	○	○									
みやま市	大雨警報	土	土	土	▼		土	土	土	土	土	土	土	土	▼		土	土	土	土	土	土	土	土	▼
	洪水警報	●	○					●	○	○	○	○	○	○	○	○									
糸島市	大雨警報	土	土	土	解			土	土	土	土	土	土	土	▼										
	洪水警報	●	○					●	○	○	○	○	○	○	○	○									
那珂川町	大雨警報	土	土	土	解			土	土	土	土	土	土	土	▼										
	洪水警報	●	○					●	○	○	○	○	○	○	○	○									
宇美町	大雨警報	土	土	土	▼			土	土	土	土	土	土	土	▼										
	洪水警報	●	○					●	○	○	○	○	○	○	○	○									
篠栗町	大雨警報	土	土	土	▼			土	土	土	土	土	土	土	▼										
	洪水警報	●	○					●	○	○	○	○	○	○	○	○									
志免町	大雨警報	土	土	土	▼			土	土	土	土	土	土	土	▼										
	洪水警報	●	○					●	○	○	○	○	○	○	○	○									
須恵町	大雨警報	土	土	土	▼			土	土	土	土	土	土	土	▼										
	洪水警報	●	○					●	○	○	○	○	○	○	○	○									
新宮町	大雨警報	土	土	土	解			土	土	土	土	土	土	土	▼										
	洪水警報	●	○					●	○	○	○	○	○	○	○	○									
久山町	大雨警報	土	土	土	▼			土	土	土	土	土	土	土	▼										
	洪水警報	●	○					●	○	○	○	○	○	○	○	○									
粕屋町	大雨警報	土	土	土	▼			土	土	土	土	土	土	土	▼										
	洪水警報	●	○					●	○	○	○	○	○	○	○	○									
芦屋町	大雨警報	土	土	土	▼			土	土	土	土	土	土	土	▼										
	洪水警報	●	○					●	○	○	○	○	○	○	○	○									
水巻町	大雨警報	土	土	土	▼			土	土	土	土	土	土	土	▼										
	洪水警報	●	○					●	○	○	○	○	○	○	○	○									
岡垣町	大雨警報	土	土	土	▼			土	土	土	土	土	土	土	▼										
	洪水警報	●	○					●	○	○	○	○	○	○	○	○									
遠賀町	大雨警報	土	土	土	▼			土	土	土	土	土	土	土	▼										
	洪水警報	●	○					●	○	○	○	○	○	○	○	○									
小竹町	大雨警報	土	土	土	▼			土	土	土	土	土	土	土	▼										
	洪水警報	●	○					●	○	○	○	○	○	○	○	○									
鞍手町	大雨警報	土	土	土	▼			土	土	土	土	土	土	土	▼										
	洪水警報	●	○					●	○	○	○	○	○	○	○	○									
桂川町	大雨警報	土	土	土	解			土	土	土	土	土	土	土	▼										
	洪水警報	●	○					●	○	○	○	○	○	○	○	○									
筑前町	大雨警報	土	土	土	解			土</																	

・熊本市（熊本地方気象台発表）

市町村等	警報の種類	6月19日							6月20日							6月21日							6月22日						
		2:58	8:13	10:58	14:45	16:53	18:15	20:25	2:46	3:50	6:20	14:34	16:55	20:50	5:40	13:15	17:18	18:47	22:48	5:18	6:38	10:52	15:12	16:23	18:08	23:55			
熊本市	大雨警報	▲	▼							±	±	±	±	▲	±	±	±	±	±	▲	▲	▲	▲	±	±	▲	▲		
	洪水警報	●	▼										●	○	▼					●	○	○	○	±	±	○	○		
八代市	大雨警報	▲	▼			±	±	▼		±	±	±	±	▲	±	±	±	±	±	▲	▲	▲	▲	±	±	▲	▲		
	洪水警報	●	▼										●	○	○	▼				●	○	○	○	±	±	○	○		
人吉市	大雨警報	▲	▼	▼									▲	±	±	±	±	±	±	▲	▲	▲	▲	±	±	▲	▲		
	洪水警報	●	○	▼									●	○	○	▼				●	○	○	○	±	±	○	○		
荒尾市	大雨警報	▲	▼										▲	±	±	±	±	±	±	▲	▲	▲	▲	±	±	▲	▲		
	洪水警報	●	○	▼									●	○	○	▼				●	○	○	○	±	±	○	○		
水俣市	大雨警報	▲	▲	▲	▼	±	±	±	±	±	±	±	▲	±	±	±	±	±	±	▲	▲	▲	▲	±	±	▲	▲		
	洪水警報	●	○	▼									●	○	○	▼				●	○	○	○	±	±	○	○		
玉名市	大雨警報	▲	▼										▲	±	±	±	±	±	±	▲	▲	▲	▲	±	±	▲	▲		
	洪水警報	●	▼										●	○	○	▼				●	○	○	○	±	±	○	○		
山鹿市	大雨警報	▲	▼								±	±	±	▲	±	±	±	±	±	▲	▲	▲	▲	±	±	▲	▲		
	洪水警報	●	▼										●	○	○	▼				●	○	○	○	±	±	○	○		
菊池市	大雨警報	▲	▼								±	±	±	▲	±	±	±	±	±	▲	▲	▲	▲	±	±	▲	▲		
	洪水警報	●	▼										●	○	○	▼				●	○	○	○	±	±	○	○		
宇土市	大雨警報	▲	▼								±	±	±	▲	±	±	±	±	±	▲	▲	▲	▲	±	±	▲	▲		
	洪水警報	●	▼										●	○	○	▼				●	○	○	○	±	±	○	○		
上天草市	大雨警報	▲	▲	▲	▼						±	±	±	▲	±	±	±	±	±	▲	▲	▲	▲	±	±	▲	▲		
	洪水警報	●	○	▼									●	○	○	▼				●	○	○	○	±	±	○	○		
宇城市	大雨警報	▲	▼								±	±	±	▲	±	±	±	±	±	▲	▲	▲	▲	±	±	▲	▲		
	洪水警報	●	▼										●	○	○	▼				●	○	○	○	±	±	○	○		
阿蘇市	大雨警報	▲	▼							±	±	±	±	▲	±	±	±	±	±	▲	▲	▲	▲	±	±	▲	▲		
	洪水警報	●	▼										●	○	解					●	○	○	○	±	±	○	○		
天草市	大雨警報	▲	▲	▲	▼						±	±	±	▲	±	±	±	±	±	▲	▲	▲	▲	±	±	▲	▲		
	洪水警報	●	○	▼									●	○	○	▼				●	○	○	○	±	±	○	○		
合志市	大雨警報	▲	▼								±	±	±	▲	±	±	±	±	±	▲	▲	▲	▲	±	±	▲	▲		
	洪水警報	●	▼										●	○	○	▼				●	○	○	○	±	±	○	○		
美里町	大雨警報	▲	▼								±	±	±	▲	±	±	±	±	±	▲	▲	▲	▲	±	±	▲	▲		
	洪水警報	●	▼										●	○	○	▼				●	○	○	○	±	±	○	○		
玉東町	大雨警報	▲	▼										▲	±	±	±	±	±	±	▲	▲	▲	▲	±	±	▲	▲		
	洪水警報	●	▼										●	○	○	▼				●	○	○	○	±	±	○	○		
南関町	大雨警報	▲	▼										▲	±	±	±	±	±	±	▲	▲	▲	▲	±	±	▲	▲		
	洪水警報	●	▼										●	○	○	▼				●	○	○	○	±	±	○	○		
長洲町	大雨警報	▲	▼										▲	±	±	±	±	±	±	▲	▲	▲	▲	±	±	▲	▲		
	洪水警報	●	▼										●	○	○	▼				●	○	○	○	±	±	○	○		
和水町	大雨警報	▲	▼										▲	±	±	±	±	±	±	▲	▲	▲	▲	±	±	▲	▲		
	洪水警報	●	▼										●	○	○	▼				●	○	○	○	±	±	○	○		
大津町	大雨警報	▲	▼								±	±	±	▲	±	±	±	±	±	▲	▲	▲	▲	±	±	▲	▲		
	洪水警報	●	▼										●	○	解					●	○	○	○	±	±	○	○		
菊陽町	大雨警報	▲	▼								±	±	±	▲	±	±	±	±	±	▲	▲	▲	▲	±	±	▲	▲		
	洪水警報	●	▼										●	○	○	▼				●	○	○	○	±	±	○	○		
南小国町	大雨警報	▲	▼							±	±	±	±	▲	±	±	±	±	±	▲	▲	▲	▲	±	±	▲	▲		
	洪水警報	●	▼										●	○	○	▼				●	○	○	○	±	±	○	○		
小国町	大雨警報	▲	▼							±	±	±	±	▲	±	±	±	±	±	▲	▲	▲	▲	±	±	▲	▲		
	洪水警報	●	▼										●	○	○	▼				●	○	○	○	±	±	○	○		
産山村	大雨警報	▲	▼							±	±	±	±	▲	±	±	±	±	±	▲	▲	▲	▲	±	±	▲	▲		
	洪水警報	●	▼										●	○	○	▼				●	○	○	○	±	±	○	○		
高森町	大雨警報	▲	▼							±	±	±	±	▲	±	±	±	±	±	▲	▲	▲	▲	±	±	▲	▲		
	洪水警報	●	▼										●	○	解					●	○	○	○	±	±	○	○		
西原村	大雨警報	▲	▼							±	±	±	±	▲	±	±	±	±	±	▲	▲	▲	▲	±	±	▲	▲		
	洪水警報	●	▼										●	○	解					●	○	○	○	±	±	○	○		
南阿蘇村	大雨警報	▲	▼							±	±	±	±	▲	±	±	±	±	±	▲	▲	▲	▲	±	±	▲	▲		
	洪水警報	●	▼										●	○	解					●	○	○	○	±	±	○	○		
御船町	大雨警報	▲	▼							±	±	±	±	▲	±	±	±	±	±	▲	▲	▲	▲	±	±	▲	▲		
	洪水警報	●	▼										●	○	○	▼				●	○	○	○	±	±	○	○		
嘉島町	大雨警報	▲	▼							±	±	±	±	▲	±	±	±	±	±	▲	▲	▲	▲	±	±	▲	▲		
	洪水警報	●	▼										●	○	○	▼				●	○	○	○	±	±	○	○		
益城町	大雨警報	▲	▼							±	±	±	±	▲	±	±	±	±	±	▲	▲	▲	▲	±	±	▲	▲		
	洪水警報	●	▼										●	○	解					●	○	○	○	±	±	○	○		
甲佐町	大雨警報	▲	▼							±	±	±	±	▲	±	±	±	±	±	▲	▲	▲	▲	±	±	▲	▲		
	洪水警報	●	▼										●	○	○	▼				●	○	○	○	±	±	○	○		
山都町	大雨警報	▲	▼							±	±	±	±	▲	±	±	±	±	±	▲	▲	▲	▲	±	±	▲	▲		
	洪水警報	●	▼										●	○	解					●	○	○	○	±	±	○	○		
水川町	大雨警報	▲	▼																										

市町村等	警報の種類	6月23日				6月24日			6月25日						
		4:13	8:30	14:05	15:24	1:47	11:15	16:50	0:30	3:13	6:17	10:57	16:20	19:20	22:55
熊本市	大雨警報	±	±	±	±	±	±	±	±	±	±	±	±	▼	
	洪水警報	○	▼												
八代市	大雨警報	±	±	±	▼	±	±	±	±	±	±	±	±	▼	
	洪水警報	▼													
人吉市	大雨警報	±	▼												
	洪水警報	▼													
荒尾市	大雨警報	±	±	±	±	±	±	±	±	±	±	±	±	▼	
	洪水警報	▼													
水俣市	大雨警報	±	±	▼		±	▼								
	洪水警報	▼													
玉名市	大雨警報	±	±	±	±	±	±	±	±	±	±	±	±	▼	
	洪水警報	○	▼												
山鹿市	大雨警報	±	±	±	±	±	±	±	±	±	±	±	±	▼	
	洪水警報	○	▼												
菊池市	大雨警報	±	±	±	±	±	±	±	±	±	±	±	±	▼	
	洪水警報	○	▼												
宇土市	大雨警報	±	±	▼		±	±	±	±	±	±	±	±	▼	
	洪水警報	▼													
上天草市	大雨警報	±	±	▼		±	▼								
	洪水警報	▼													
宇城市	大雨警報	±	±	±	▼	±	±	±	±	±	±	±	±	▼	
	洪水警報	▼													
阿蘇市	大雨警報	±	±	±	±	±	±	±	±	±	±	±	±	±	▼
	洪水警報	○	▼												
天草市	大雨警報	±	±	▼		±	▼								
	洪水警報	▼													
合志市	大雨警報	±	±	±	±	±	±	±	±	±	±	±	±	▼	
	洪水警報	▼													
美里町	大雨警報	±	±	±	±	±	±	±	±	±	±	±	±	▼	
	洪水警報	▼													
玉東町	大雨警報	±	±	±	±	±	±	±	±	±	±	±	±	▼	
	洪水警報	▼													
南関町	大雨警報	±	±	±	±	±	±	±	±	±	±	±	±	▼	
	洪水警報	▼													
長洲町	大雨警報	±	±	±	▼	±	±	±	±	±	±	±	±	▼	
	洪水警報	▼													
和水町	大雨警報	±	±	±	±	±	±	±	±	±	±	±	±	▼	
	洪水警報	○	▼												
大津町	大雨警報	±	±	±	±	±	±	±	±	±	±	±	±	±	▼
	洪水警報	○	▼												
菊陽町	大雨警報	±	±	±	±	±	±	±	±	±	±	±	±	±	▼
	洪水警報	○	▼												
南小国町	大雨警報	±	±	±	±	±	±	±	±	±	±	±	±	▼	
	洪水警報	○	▼												
小国町	大雨警報	±	±	±	±	±	±	±	±	±	±	±	±	▼	
	洪水警報	○	▼												
産山村	大雨警報	±	±	±	±	±	±	±	±	±	±	±	±	±	▼
	洪水警報	○	▼												
高森町	大雨警報	±	±	±	±	±	±	±	±	±	±	±	±	▼	
	洪水警報	▼													
西原村	大雨警報	±	±	±	±	±	±	±	±	±	±	±	±	±	▼
	洪水警報	▼													
南阿蘇村	大雨警報	±	±	±	±	±	±	±	±	±	±	±	±	±	▼
	洪水警報	○	▼												
御船町	大雨警報	±	±	±	±	±	±	±	±	±	±	±	±	±	▼
	洪水警報	▼													
嘉島町	大雨警報	±	±	±	±	±	±	±	±	±	±	±	±	▼	
	洪水警報	▼													
益城町	大雨警報	±	±	±	±	±	±	±	±	±	±	±	±	±	▼
	洪水警報	▼													
甲佐町	大雨警報	±	±	±	±	±	±	±	±	±	±	±	±	▼	
	洪水警報	▼													
山都町	大雨警報	±	±	±	±	±	±	±	±	±	±	±	±	±	▼
	洪水警報	▼													
氷川町	大雨警報	±	±	±	▼	±	±	±	±	±	±	±	±	▼	
	洪水警報	▼													
芦北町	大雨警報	±	±	▼		±	▼								
	洪水警報	▼													
津奈木町	大雨警報	±	±	▼		±	▼								
	洪水警報	▼													
錦町	大雨警報	±													
	洪水警報	▼													
多良木町	大雨警報	±	▼												
	洪水警報	▼													
湯前町	大雨警報	±	▼												
	洪水警報	▼													
水上村	大雨警報	±	▼												
	洪水警報	▼													
相良村	大雨警報	±	▼												
	洪水警報	▼													
五木村	大雨警報	±	▼												
	洪水警報	▼													
山江村	大雨警報	±	▼												
	洪水警報	▼													
球磨村	大雨警報	±	±	▼											
	洪水警報	▼													
あさぎり町	大雨警報	±	▼												
	洪水警報	▼													
苓北町	大雨警報	±				±	▼								
	洪水警報	▼													

(左ページからの続き)

・鹿児島県（奄美地方を除く）（鹿児島地方气象台発表）

市町村等	警報の種類	6月19日						6月20日				6月21日						6月22日	
		4:58	6:43	7:39	8:48	11:43	14:35	16:20	8:04	14:37	16:21	3:17	7:13	11:17	15:11	18:45	19:36	23:15	3:20
鹿児島市	大雨警報		±	±	±	±	±	▼	±	±	▼								
	洪水警報		●	○	○	○	▼												
鹿屋市	大雨警報			±	±	±	±	▼											
	洪水警報			●	○	○	○												
枕崎市	大雨警報		±	±	±	±	±	解											
	洪水警報		●	○	○	○	解												
阿久根市	大雨警報	±	±	▼		±	±	▼	±	±	▼				±	±	±	▼	
	洪水警報	●	○	▼		○	▼								●	▼	▼		
出水市	大雨警報	±	±	▼		±	±	▼	±	±	±	▼			±	±	±	▼	
	洪水警報	●	○	▼		●	▼								●	▼	▼		
指宿市	大雨警報		±	±	±	±	±	解											
	洪水警報		●	○	○	○	解												
垂水市	大雨警報			±	±	±	±	▼											
	洪水警報			●	○	○	▼												
薩摩川内市	大雨警報		±	±	±	±	±	▼	±	±	±	±	▼						
	洪水警報		●	○	○	○	▼					●	解						
薩摩川内市 甑島	大雨警報								±	▼									
日置市	大雨警報		±	±	±	±	±	▼											
	洪水警報		●	○	○	○	解												
曾於市	大雨警報			±	±	±	±	▼		±	▼								
	洪水警報			●	○	○	▼												
霧島市	大雨警報		±	±	±	±	±	▼	±	±	±	±	±	▼					
	洪水警報		●	○	○	○	▼				●	解							
いちき串木野市	大雨警報		±	±	±	±	±	▼											
	洪水警報		●	○	○	○	▼												
南さつま市	大雨警報		±	±	±	±	±	▼											
	洪水警報		●	○	○	○	解												
志布志市	大雨警報			±	±	±	±	▼											
	洪水警報			●	○	○	▼												
南九州市	大雨警報		±	±	±	±	±	▼											
	洪水警報		●	○	○	○	▼												
伊佐市	大雨警報	±	±	▼		±	▼				±	▼			±	±	±	▼	
	洪水警報	●	○	▼		●	▼				●	解			●	▼	▼		
始良市	大雨警報		±	±	±	±	±	▼	±	±	±	±	±	±	±	±	±	±	
	洪水警報		●	○	○	○	解				●	解							
さつま町	大雨警報		±	±	±	±	±	▼		±	±	±	±	±	±	±	±	▼	
	洪水警報		●	○	○	○	解				●	解							
長島町	大雨警報	±	±	▼		±	解		±	▼					±	±	±	▼	
	洪水警報	●	○	▼		●	解								●	▼	▼		
湧水町	大雨警報		±	±	±	±	±	▼		±	▼	±	±	±	±	±	±	▼	
	洪水警報			●	○	○	解												
大崎町	大雨警報			±	±	±	±	▼											
	洪水警報			●	○	○	解												
東串良町	大雨警報			±	±	±	±	解											
	洪水警報			●	○	○	解												
錦江町	大雨警報					±	解												
	洪水警報					●	解												
肝付町	大雨警報					±	▼												
	洪水警報					●	▼												

③ 6月22日の東京都青ヶ島の大雨（掲載地域：関東甲信地方）

・東京都（気象庁予報部発表）

市町村等	警報の種類	6月22日		
		9:22	15:13	21:09
青ヶ島村	大雨警報	±	±	▼
	洪水警報	●	解	

④ 6月25日の前線を伴う低気圧による大雨（掲載地域：北海道地方、東海地方、近畿地方）

・北海道胆振地方（室蘭地方気象台発表）

市町村等	警報の種別	6月25日			6月26日
		9:22	11:11	14:33	4:43
室蘭市	大雨警報	±	±	±	▼
苫小牧市	大雨警報	±	±浸	±	▼
	洪水警報		●	▼	
登別市	大雨警報	±浸	±浸	±	▼
白老町	大雨警報	±浸	±浸	±	▼
	洪水警報		●	▼	

・静岡県（静岡地方気象台発表）

市町村等	警報の種別	6月25日		
		6:53	9:15	10:26
下田市	大雨警報	±浸	±	▼
	洪水警報	●	解	
伊豆市	大雨警報	±浸	±	▼
	洪水警報	●	解	
東伊豆町	大雨警報	±	±	▼
河津町	大雨警報	±	±	▼
南伊豆町	大雨警報	±浸	±	▼
	洪水警報	●	解	
松崎町	大雨警報	±	±	▼
西伊豆町	大雨警報	±	±	▼

・京都府（京都地方気象台発表）

市町村等	警報の種別	6月24日			6月25日		
		15:16	16:14	22:07	2:03	4:06	8:18
京都市	大雨警報			±	±	▼	
宇治市	大雨警報	±	±	±	±浸	▼	
	洪水警報				●	解	
亀岡市	大雨警報			±	±	解	
城陽市	大雨警報	±	±	±	±浸	±	▼
	洪水警報				●	解	
向日市	大雨警報			±	±	解	
長岡京市	大雨警報			±	±	解	
八幡市	大雨警報	±	±	±	±浸	±	▼
	洪水警報				●	解	
京田辺市	大雨警報			±	±浸	±	▼
	洪水警報				●	解	
南丹市	大雨警報			±	±	▼	
木津川市	大雨警報				±浸	±	▼
	洪水警報				●	解	
大山崎町	大雨警報			±	±	解	
久御山町	大雨警報				±浸	解	
	洪水警報				●	解	
井手町	大雨警報			±	±浸	±	▼
	洪水警報				●	解	
宇治田原町	大雨警報	±	±	±	±浸	±	▼
	洪水警報				●	解	
笠置町	大雨警報				±浸	▼	
	洪水警報				●	解	
和束町	大雨警報				±浸	±	▼
	洪水警報				●	解	
精華町	大雨警報				±浸	▼	
	洪水警報				●	解	
南山城村	大雨警報				±浸	▼	
	洪水警報				●	解	

⑤ 6月27日～6月30日の九州地方を中心とした大雨(掲載地域:四国地方、九州北部地方(山口県を含む)、九州南部・奄美地方)

・愛媛県(松山地方気象台発表)

市町村等	警報の種類	6月28日				6月29日					
		7:39	14:06	16:07	21:20	3:30	10:15	11:40	12:58	16:08	19:32
今治市	大雨警報							±	±	±	▼
宇和島市	大雨警報	±	±	±	±	▼	±	±	±	±	▼
八幡浜市	大雨警報								±	±	▼
大洲市	大雨警報								±	±	▼
伊予市	大雨警報								±	▼	
西予市	大雨警報						±	±	±	±	▼
上島町	大雨警報							±	±	±	▼
内子町	大雨警報								±	±	▼
伊方町	大雨警報								±	▼	
愛南町	大雨警報						±	±	±	±	▼

・長崎県(長崎地方気象台発表)

市町村等	警報の種類	6月28日				6月29日				6月30日		
		5:51	6:30	9:13	15:16	8:10	10:29	11:48	17:03	4:58	6:32	11:35
長崎市	大雨警報				±	±	±浸	±	±	±	▼	
	洪水警報						●	▼				
島原市	大雨警報						±浸	±	▼			
	洪水警報						●	▼				
諫早市	大雨警報						±浸	±	▼			
	洪水警報						●	▼				
大村市	大雨警報						±浸	±	▼			
	洪水警報						●	▼				
平戸市	大雨警報					±浸	▼					
	洪水警報					●	▼					
西海市(江島・平島を除く)	大雨警報						±浸	▼				
	洪水警報						●	▼				
雲仙市	大雨警報						±浸	▼				
	洪水警報						●	▼				
南島原市	大雨警報	±	±	▼	±	±	±浸	±	±	±	±	▼
	洪水警報						●	▼				
長与町	大雨警報						±浸	▼				
	洪水警報						●	▼				
時津町	大雨警報						±浸	▼				
	洪水警報						●	▼				

・熊本県（熊本地方気象台発表）

市町村等	警報の種類	6月27日				6月28日				6月29日				6月30日	
		23:57	5:10	11:22	16:43	4:52	10:20	14:55	18:27	22:31	4:28	10:30	16:07		
熊本市	大雨警報	±	±	±	±	±	±	±	±	±	±	±	±	±	▼
	洪水警報						●	○	▼						
八代市	大雨警報	±	±	±	●	○	±	±	±	±	±	±	±	±	▼
	洪水警報						○	○	▼				●	解	
人吉市	大雨警報						±	±	▼						
	洪水警報						●	▼							
荒尾市	大雨警報				±	±	±	±	±	±	▼				
	洪水警報						●	▼							
水俣市	大雨警報			±	±	±	±	±	±	±	▼				
	洪水警報						●	▼							
玉名市	大雨警報	±	±	±	±	±	±	±	±	±	±	±	±	±	▼
	洪水警報						●	▼							
山鹿市	大雨警報	±	±	±	±	±	±	±	±	±	±	±	±	±	▼
	洪水警報						●	▼							
菊池市	大雨警報	±	±	±	±	±	±	±	±	±	±	±	±	±	▼
	洪水警報						●	▼							
宇土市	大雨警報	±	±	±	±	±	±	±	±	±	±	±	±	±	▼
	洪水警報						●	○	▼						
上天草市	大雨警報	±	±	±	±	±	±	±	±	±	±	±	±	±	▼
	洪水警報						●	▼							
宇城市	大雨警報	±	±	±	±	±	±	±	±	±	±	±	±	±	▼
	洪水警報						●	○	▼						
阿蘇市	大雨警報	±	±	±	±	±	±	±	±	±	±	±	±	±	▼
	洪水警報						●	▼							
天草市	大雨警報	±	±	±	±	±	±	±	±	±	±	±	±	±	▼
	洪水警報						●	▼							
合志市	大雨警報	±	±	±	±	±	±	±	±	±	±	±	±	±	▼
	洪水警報						●	▼							
美里町	大雨警報	±	±	±	±	±	±	±	±	±	±	±	±	±	▼
	洪水警報						●	○	▼						
玉東町	大雨警報	±	±	±	±	±	±	±	±	±	±	±	±	±	▼
	洪水警報						●	▼							
南関町	大雨警報				±	±	±	±	±	±	▼				
	洪水警報						●	▼							
長洲町	大雨警報		±	±	±	±	±	±	±	±	±	±	±	±	▼
	洪水警報						●	▼							
和水町	大雨警報	±	±	±	±	±	±	±	±	±	±	±	±	±	▼
	洪水警報						●	▼							
大津町	大雨警報	±	±	±	±	±	±	±	±	±	±	±	±	±	▼
	洪水警報						●	▼							
菊陽町	大雨警報	±	±	±	±	±	±	±	±	±	±	±	±	±	▼
	洪水警報						●	○	▼						
南小国町	大雨警報	±	±	±	±	±	±	±	±	±	±	±	±	±	▼
	洪水警報						●	▼							
小国町	大雨警報	±	±	±	±	±	±	±	±	±	±	±	±	±	▼
	洪水警報						●	▼							
産山村	大雨警報	±	±	±	±	±	±	±	±	±	±	±	±	±	▼
	洪水警報						●	▼							
高森町	大雨警報	±	±	±	±	±	±	±	±	±	±	±	±	±	▼
	洪水警報						●	▼							
西原村	大雨警報	±	±	±	±	±	±	±	±	±	±	±	±	±	▼
	洪水警報						●	○	▼						
南阿蘇村	大雨警報	±	±	±	±	±	±	±	±	±	±	±	±	±	▼
	洪水警報						●	○	▼						
御船町	大雨警報	±	±	±	±	±	±	±	±	±	±	±	±	±	▼
	洪水警報						●	○	▼						
嘉島町	大雨警報	±	±	±	±	±	±	±	±	±	±	±	±	±	▼
	洪水警報						●	○	▼						
益城町	大雨警報	±	±	±	±	±	±	±	±	±	±	±	±	±	▼
	洪水警報						●	○	▼						
甲佐町	大雨警報	±	±	±	±	±	±	±	±	±	±	±	±	±	▼
	洪水警報						●	○	▼						
山都町	大雨警報	±	±	±	±	±	±	±	±	±	±	±	±	±	▼
	洪水警報						●	○	▼						
水川町	大雨警報	±	±	±	±	±	±	±	±	±	±	±	±	±	▼
	洪水警報						●	○	▼						
芦北町	大雨警報		±	±	±	±	±	±	±	±	±	±	±	±	▼
	洪水警報						●	▼							
津奈木町	大雨警報			±	±	±	±	±	±	±	±	±	±	±	▼
	洪水警報						●	▼							
錦町	大雨警報						±	±	±	±	±	±	±	±	▼
	洪水警報						●	▼							
多良木町	大雨警報						±	±	±	±	±	±	±	±	▼
	洪水警報						●	▼							
湯前町	大雨警報		±	±	±	±	±	±	±	±	±	±	±	±	▼
	洪水警報						●	▼							
水上村	大雨警報		±	±	±	±	±	±	±	±	±	±	±	±	▼
	洪水警報						●	▼							
相良村	大雨警報						±	±	±	±	±	±	±	±	▼
	洪水警報						●	▼							
五木村	大雨警報						±	±	±	±	±	±	±	±	▼
	洪水警報						●	▼							
山江村	大雨警報						±	±	±	±	±	±	±	±	▼
	洪水警報						●	▼							
球磨村	大雨警報		±	±	±	±	±	±	±	±	±	±	±	±	▼
	洪水警報						●	▼							
あさぎり町	大雨警報						±	±	±	±	±	±	±	±	▼
	洪水警報						●	▼							
苓北町	大雨警報			±	±	±	±	±	±	±	±	±	±	±	▼
	洪水警報						●	▼							

・大分県（大分地方気象台発表）

市町村等	警報の種類	6月28日			6月29日					6月30日		
		00:07	5:35	16:55	5:10	10:47	12:57	14:07	18:20	20:25	4:55	14:18
大分市	大雨警報				土	土	土	土	土	土	土	土
	洪水警報				●	●	●	●	●	●	●	●
別府市	大雨警報	土	土	土	土	土	土	土	土	土	土	土
	洪水警報											
中津市	大雨警報				土	土	土	土	土	土	土	土
	洪水警報				●	●	●	●	●	●	●	●
日田市	大雨警報	土	土	土	土	土	土	土	土	土	土	土
	洪水警報				●	●	●	●	●	●	●	●
佐伯市	大雨警報				土	土	土	土	土	土	土	土
	洪水警報				●	●	●	●	●	●	●	●
臼杵市	大雨警報				土	土	土	土	土	土	土	土
	洪水警報				●	●	●	●	●	●	●	●
竹田市	大雨警報	土	土	土	土	土	土	土	土	土	土	土
	洪水警報				●	●	●	●	●	●	●	●
豊後高田市	大雨警報				土	土	土	土	土	土	土	土
	洪水警報				●	●	●	●	●	●	●	●
杵築市	大雨警報				土	土	土	土	土	土	土	土
	洪水警報				●	●	●	●	●	●	●	●
宇佐市	大雨警報				土	土	土	土	土	土	土	土
	洪水警報				●	●	●	●	●	●	●	●
豊後大野市	大雨警報		土	土	土	土	土	土	土	土	土	土
	洪水警報				●	●	●	●	●	●	●	●
由布市	大雨警報	土	土	土	土	土	土	土	土	土	土	土
	洪水警報				●	●	●	●	●	●	●	●
国東市	大雨警報				土	土	土	土	土	土	土	土
	洪水警報				●	●	●	●	●	●	●	●
九重町	大雨警報	土	土	土	土	土	土	土	土	土	土	土
	洪水警報				●	●	●	●	●	●	●	●
玖珠町	大雨警報	土	土	土	土	土	土	土	土	土	土	土
	洪水警報				●	●	●	●	●	●	●	●

・宮崎県（宮崎地方気象台発表）

市町村等	警報の種類	6月28日				6月29日			6月30日			
		14:37	16:05	17:56	19:06	21:04	9:26	10:59	15:36	19:15	8:36	11:27
都城市	大雨警報	土	土	土	土	土	土	土	土	土	土	土
	洪水警報	●	●	●	●	●	●	●	●	●	●	●
日南市	大雨警報	土	土	土	土	土	土	土	土	土	土	土
	洪水警報	●	●	●	●	●	●	●	●	●	●	●
小林市	大雨警報	土	土	土	土	土	土	土	土	土	土	土
	洪水警報	●	●	●	●	●	●	●	●	●	●	●
串間市	大雨警報	土	土	土	土	土	土	土	土	土	土	土
	洪水警報	●	●	●	●	●	●	●	●	●	●	●
えびの市	大雨警報	土	土	土	土	土	土	土	土	土	土	土
	洪水警報	●	●	●	●	●	●	●	●	●	●	●
三股町	大雨警報	土	土	土	土	土	土	土	土	土	土	土
	洪水警報	●	●	●	●	●	●	●	●	●	●	●
高原則	大雨警報	土	土	土	土	土	土	土	土	土	土	土
	洪水警報	●	●	●	●	●	●	●	●	●	●	●
椎葉村	大雨警報	土	土	土	土	土	土	土	土	土	土	土
	洪水警報	●	●	●	●	●	●	●	●	●	●	●
高千穂町	大雨警報	土	土	土	土	土	土	土	土	土	土	土
	洪水警報	●	●	●	●	●	●	●	●	●	●	●

・鹿児島県（奄美地方を除く）（鹿児島地方気象台発表）

市町村等	警報の種類	6月28日						6月29日				6月30日				7月1日					
		9:25	11:23	13:15	14:20	17:22	20:05	4:05	6:05	14:17	22:13	5:23	6:04	9:57	13:06	14:45	16:35	12:34	13:06	14:30	
鹿児島市	大雨警報	土	土	土	土	土	土	土	土	土	土	土	土	土	土	土	土	土	土	土	土
	洪水警報				●	●	●	●	●	●	●	●	●	●	●	●	●	●	●	●	●
鹿屋市	大雨警報	土	土	土	土	土	土	土	土	土	土	土	土	土	土	土	土	土	土	土	土
	洪水警報	●	●	●	●	●	●	●	●	●	●	●	●	●	●	●	●	●	●	●	●
枕崎市	大雨警報	土	土	土	土	土	土	土	土	土	土	土	土	土	土	土	土	土	土	土	土
	洪水警報	●	●	●	●	●	●	●	●	●	●	●	●	●	●	●	●	●	●	●	●
阿久根市	大雨警報				土	土	土	土	土	土	土	土	土	土	土	土	土	土	土	土	土
	洪水警報				●	●	●	●	●	●	●	●	●	●	●	●	●	●	●	●	●
出水市	大雨警報				土	土	土	土	土	土	土	土	土	土	土	土	土	土	土	土	土
	洪水警報				●	●	●	●	●	●	●	●	●	●	●	●	●	●	●	●	●
指宿市	大雨警報	土	土	土	土	土	土	土	土	土	土	土	土	土	土	土	土	土	土	土	土
	洪水警報	●	●	●	●	●	●	●	●	●	●	●	●	●	●	●	●	●	●	●	●
垂水市	大雨警報		土	土	土	土	土	土	土	土	土	土	土	土	土	土	土	土	土	土	土
	洪水警報				●	●	●	●	●	●	●	●	●	●	●	●	●	●	●	●	●
薩摩川内市	大雨警報		土	土	土	土	土	土	土	土	土	土	土	土	土	土	土	土	土	土	土
	洪水警報				●	●	●	●	●	●	●	●	●	●	●	●	●	●	●	●	●
薩摩川内市 飯島	大雨警報				土	土	土	土	土	土	土	土	土	土	土	土	土	土	土	土	土
	洪水警報				●	●	●	●	●	●	●	●	●	●	●	●	●	●	●	●	●
日置市	大雨警報	土	土	土	土	土	土	土	土	土	土	土	土	土	土	土	土	土	土	土	土
	洪水警報	●	●	●	●	●	●	●	●	●	●	●	●	●	●	●	●	●	●	●	●
曾於市	大雨警報		土	土	土	土	土	土	土	土	土	土	土	土	土	土	土	土	土	土	土
	洪水警報				●	●	●	●	●	●	●	●	●	●	●	●	●	●	●	●	●
霧島市	大雨警報	土	土	土	土	土	土	土	土	土	土	土	土	土	土	土	土	土	土	土	土
	洪水警報	●	●	●	●	●	●	●	●	●	●	●	●	●	●	●	●	●	●	●	●
いちき串木野市	大雨警報	土	土	土	土	土	土	土	土	土	土	土	土	土	土	土	土	土	土	土	土
	洪水警報	●	●	●	●	●	●	●	●	●	●	●	●	●	●	●	●	●	●	●	●
南さつま市	大雨警報	土	土	土	土	土	土	土	土	土	土	土	土	土	土	土	土	土	土	土	土
	洪水警報	●	●	●	●	●	●	●	●	●	●	●	●	●	●	●	●	●	●	●	●
志布志市	大雨警報	土	土	土	土	土	土	土	土	土	土	土	土	土	土	土	土	土	土	土	土
	洪水警報	●	●	●	●	●	●	●	●	●	●	●	●	●	●	●	●	●	●	●	●
南九州市	大雨警報							土	土	土	土	土	土	土	土	土	土	土	土	土	土
	洪水警報							●	●	●	●	●	●	●	●	●	●	●	●	●	●
伊佐市	大雨警報	土	土	土	土	土	土	土	土	土	土	土	土	土	土	土	土	土	土	土	土
	洪水警報	●	●	●	●	●	●	●	●	●	●	●	●	●	●	●	●	●	●	●	●
始良市	大雨警報		土	土	土	土	土	土	土	土	土	土	土	土	土	土	土	土	土	土	土
	洪水警報				●	●	●	●	●	●	●	●	●	●	●	●	●	●	●	●	●
三島村	大雨警報	土	土	土	土	土	土	土	土	土	土	土	土	土	土	土	土	土	土	土	土
	洪水警報	●	●	●	●	●	●	●	●	●	●	●	●	●	●	●	●	●	●	●	●
さつま町	大雨警報				土	土	土	土	土	土	土	土	土	土	土	土	土	土	土	土	土
	洪水警報				●	●	●	●	●	●	●	●	●	●	●	●	●	●	●	●	●
長島町	大雨警報	土	土	土	土	土	土	土	土	土	土	土	土	土	土	土	土	土	土	土	土
	洪水警報	●	●	●	●	●	●	●	●	●	●	●	●	●	●	●	●	●	●	●	●
湧水町	大雨警報				土	土	土	土	土	土	土	土	土	土	土	土	土	土	土	土	土
	洪水警報				●	●	●	●	●	●	●	●	●	●	●	●	●	●	●	●	●
大崎町	大雨警報	土	土	土	土	土	土	土	土	土	土	土	土	土	土	土	土	土	土	土	土
	洪水警報	●	●	●	●	●	●	●	●	●	●	●	●	●	●	●	●	●	●	●	●
東串良町	大雨警報	土	土	土	土	土	土	土	土	土	土	土	土	土	土	土	土	土	土	土	土
	洪水警報	●	●	●	●	●	●	●	●	●	●	●	●	●	●	●	●	●	●	●	●
錦江町	大雨警報							土	土	土	土	土	土	土	土	土	土	土	土	土	土
	洪水警報							●	●	●	●	●	●	●	●	●	●	●	●	●	●
南大隅町	大雨警報							土	土	土	土	土	土	土	土	土	土	土	土	土	土
	洪水警報							●	●	●	●	●</									

⑥ 6月28日の北海道十勝北部の大雨（掲載地域：北海道地方）

・北海道十勝地方（帯広測候所発表）

市町村等	警報の種別	6月28日		
		13:49	16:25	19:28
上士幌町	大雨警報	浸	浸	▼
鹿追町	大雨警報	浸	土浸	▼
新得町	大雨警報		浸	解
足寄町	大雨警報	浸	浸	解

⑦ 7月1日の熊本県天草地方の大雨（掲載地域：九州北部地方（山口県を含む））

・熊本県（熊本地方气象台発表）

市町村等	警報の種別	7月1日			
		9:51	11:26	12:15	13:28
上天草市	大雨警報	土浸	土浸	土	▼
	洪水警報	●	○	解	
天草市	大雨警報	土浸	土浸	土	▼
	洪水警報	●	○	解	
苓北町	大雨警報	土浸	土浸	▼	
	洪水警報	●	○	解	

⑧ 7月3日～7月4日の中国地方・九州地方の大雨（掲載地域：中国地方、九州北部地方（山口県を含む））

・島根県（松江地方气象台発表）

・熊本県（熊本地方气象台発表）

市町村等	警報の種別	7月3日				
		6:39	7:21	7:45	10:58	13:06
松江市	大雨警報			土浸	▼	
	洪水警報			●	▼	
浜田市	大雨警報	浸	浸	土浸	▼	
	洪水警報	●	○	○	▼	
出雲市	大雨警報			土浸	▼	
	洪水警報			●	▼	
大田市	大雨警報	土浸	土浸	土浸	▼	
	洪水警報	●	○	○	▼	▼
安来市	大雨警報			土浸	▼	
	洪水警報			●	▼	
江津市	大雨警報	浸	土浸	土浸	▼	
	洪水警報	●	○	○	▼	
雲南市	大雨警報			土	▼	
	洪水警報			●	▼	
奥出雲町	大雨警報	浸	浸	土浸	▼	
	洪水警報	●	○	○	▼	
飯南町	大雨警報			土	▼	
	洪水警報			●	▼	
川本町	大雨警報	浸	土浸	土浸	▼	
	洪水警報	●	○	○	▼	▼
美郷町	大雨警報	土浸	土浸	土浸	▼	
	洪水警報	●	○	○	▼	
邑南町	大雨警報			土	▼	
	洪水警報			●	解	

市町村等	警報の種別	7月3日				7月4日	
		9:12	15:25	15:57	18:22	7:45	9:08
和水町	大雨警報					土	▼
芦北町	大雨警報	土	土	土	▼		

⑨ 7月5日の近畿地方・中国地方・四国地方の大雨（掲載地域：近畿地方、中国地方、四国地方）

・奈良県（奈良地方気象台発表）

市町村等	警報の種別	7月5日			
		16:42	16:56	17:36	19:23
五條市北部	大雨警報		±	±	解
五條市南部	大雨警報			浸	解
	洪水警報			●	解
天川村	大雨警報	浸	±浸	±浸	解
	洪水警報	●	○	○	解
十津川村	大雨警報			浸	解
	洪水警報			●	解
川上村	大雨警報	浸	浸	浸	解
	洪水警報	●	○	○	解

・鳥取県（鳥取地方気象台発表）

市町村等	警報の種別	7月5日			
		16:58	17:33	19:19	22:26
鳥取市南部	大雨警報		±	▼	
智頭町	大雨警報	±浸	±浸	±	▼
	洪水警報	●	○	▼	

・徳島県（徳島地方気象台発表）

市町村等	警報の種別	7月5日					
		15:42	16:41	17:17	19:29	20:24	23:04
吉野川市	大雨警報	±浸	±浸	±浸	▼		
	洪水警報	●	○	○	解		
阿波市	大雨警報	浸	±浸	±浸	▼		
	洪水警報	●	○	○	解		
美馬市脇 ・美馬・穴吹	大雨警報	±	±浸	±浸	▼		
	洪水警報		●	○	解		
三好市	大雨警報			±浸	±	±	▼
	洪水警報			●	▼		
神山町	大雨警報	±	±	±	▼		
	洪水警報	●	○	○	解		
上板町	大雨警報	浸	浸	浸	解		
	洪水警報	●	○	○	解		
つるぎ町半田 ・貞光	大雨警報			±	▼		
	洪水警報			●	▼		
東みよし町	大雨警報			±浸	▼		
	洪水警報			●	▼		

・香川県（高松地方気象台発表）

市町村等	警報の種別	7月5日			
		16:05	17:12	18:39	19:46
高松市	大雨警報	±浸	±浸	▼	
	洪水警報	●	○	▼	
三木町	大雨警報	±浸	±浸	▼	
	洪水警報	●	○	解	
まんのう町	大雨警報		±浸	±浸	▼
	洪水警報		●	○	解

⑩ 7月6日の新潟県の大雨（掲載地域：北陸地方）

・新潟県（新潟地方気象台発表）

市町村等	警報の種別	7月6日				7月7日
		18:45	19:35	21:46	23:21	4:34
新潟市	洪水警報				●	▼
三条市	大雨警報	±	±浸	±	±	▼
	洪水警報		●	▼		
加茂市	大雨警報	±	±浸	±	±	▼
	洪水警報		●	▼		
五泉市	大雨警報	±	±浸	±	±	▼
	洪水警報		●	○	○	解
阿賀野市	大雨警報	±	±	▼		
田上町	大雨警報		浸	▼		
	洪水警報		●	▼		
阿賀町	大雨警報	±	±浸	±	±	▼
	洪水警報		●	○	○	解

⑪ 7月7日～7月15日の九州地方を中心とした大雨 (掲載地域：近畿地方、中国地方、九州北部地方(山口県を含む)、九州南部・奄美地方)

・和歌山県 (和歌山地方気象台発表) ・広島県 (広島地方気象台発表)

市町村等	警報の種別	7月9日			
		3:20	6:48	11:06	13:49
有田市	大雨警報	±	±	▼	
	洪水警報	●	○	▼	
御坊市	大雨警報	±	±	▼	
	洪水警報	●	○	▼	
田辺市田辺	大雨警報	±	±	±	▼
	洪水警報	●	○	±	▼
田辺市中辺路	大雨警報		±	±	解
田辺市大塔	大雨警報		±	±	解
田辺市本宮	大雨警報		±	±	解
新宮市	大雨警報	±	±	±	解
	洪水警報	●	○	○	▼
湯浅町	大雨警報	±	±	▼	
	洪水警報	●	○	解	
広川町	大雨警報	±	±	▼	
	洪水警報	●	○	解	
美浜町	大雨警報	±	±	▼	
	洪水警報	●	○	解	
日高町	大雨警報	±	±	▼	
	洪水警報	●	○	解	
由良町	大雨警報	±	±	▼	
	洪水警報	●	○	解	
印南町	大雨警報	±	±	▼	
	洪水警報	●	○	▼	
みなべ町	大雨警報	±	±	▼	
	洪水警報	●	○	▼	
白浜町	大雨警報	±	±	±	解
	洪水警報	●	○	±	解
上富田町	大雨警報	±	±	±	解
	洪水警報	●	○	▼	
すさみ町	大雨警報	±	±	±	解
	洪水警報	●	○	▼	
那智勝浦町	大雨警報	±	±	±	解
	洪水警報	●	○	▼	
太地町	大雨警報	±	±	±	解
	洪水警報	●	○	解	
古座川町	大雨警報	±	±	±	解
	洪水警報	●	○	○	▼
串本町	大雨警報	±	±	±	解
	洪水警報	●	○	○	▼

市町村等	警報の種別	7月12日	7月13日		7月14日			
		21:38	5:44	10:20	13:40	1:12	2:27	4:47
広島市	大雨警報	±	±	±	▼			
	洪水警報	●	○	±	▼			
呉市	大雨警報	±	±	±	解			
	洪水警報	●	○	▼				
竹原市	大雨警報	±	±	±	▼			
	洪水警報	●	○	解				
府中市	大雨警報					±	解	
	洪水警報					●	解	
三次市	大雨警報	±	±	▼		±	▼	
	洪水警報					±	解	
庄原市	大雨警報	±	±	▼		±	解	
	洪水警報					●	解	
大竹市	大雨警報	±	±	±	▼			
	洪水警報		●	解				
東広島市	大雨警報	±	±	▼				
	洪水警報		●	解				
廿日市市	大雨警報	±	±	±	▼			
	洪水警報		●	解				
安芸高田市	大雨警報					±	▼	
	洪水警報		●	解				
江田島市	大雨警報	±	±	±	▼			
	洪水警報	●	○	±	▼			
府中町	大雨警報	±	±	±	解			
	洪水警報	●	○	▼				
海田町	大雨警報	±	±	±	解			
	洪水警報	●	○	±	解			
熊野町	大雨警報	±	±	±	解			
	洪水警報	●	○	±	解			
坂町	大雨警報	±	±	±	解			
	洪水警報	●	○	▼				
安芸太田町	大雨警報		±	▼				
北広島町	大雨警報					±	±	▼
大崎上島町	大雨警報	±	±	▼				
	洪水警報	●	○	▼				
世羅町	大雨警報					±	解	
	洪水警報					●	解	
神石高原町	大雨警報					±	解	
	洪水警報					●	解	

・山口県 (下関地方気象台発表)

市町村等	警報の種別	7月9日			7月13日			7月14日					
		2:04	5:41	7:39	1:05	4:21	10:29	11:40	13:46	19:17	22:32	23:50	3:29
下関市	大雨警報				±	±	±	▼					
	洪水警報				●	○	○	▼					
宇部市	大雨警報				±	±	±	▼					
	洪水警報				●	○	○	▼					
山口市	大雨警報				±	±	±	▼		±	▼	±	▼
	洪水警報				●	○	▼						
萩市	大雨警報				±	±	±	▼					
	洪水警報				●	○	▼						
防府市	大雨警報				±	±	±	▼		±	▼	±	▼
	洪水警報				●	○	○	▼					
下松市	大雨警報				±	±	±	▼		±	▼	±	▼
	洪水警報				●	○	○	▼					
岩国市	大雨警報				±	±	±	▼				±	▼
	洪水警報				●	○	▼						
光市	大雨警報				±	±	±	▼					
	洪水警報				●	○	▼						
長門市	大雨警報				±	±	±	▼					
	洪水警報				●	○	▼						
柳井市	大雨警報				±	±	±	▼					
	洪水警報				●	○	▼						
美祢市	大雨警報				±	±	±	▼					
	洪水警報				●	○	▼						
周南市	大雨警報	±	±	▼	±	±	±	▼		±	▼	±	▼
	洪水警報				●	○	○	▼					
山陽小野田市	大雨警報				±	±	±	▼					
	洪水警報				●	○	▼						
周防大島町	大雨警報				±	±	±	▼					
	洪水警報				●	○	▼						
和木町	大雨警報				±	±	±	▼					
	洪水警報				●	○	▼						
上関町	大雨警報				±	±	±	▼					
	洪水警報				●	○	▼						
田布施町	大雨警報				±	±	±	▼					
	洪水警報				●	○	▼						
平生町	大雨警報				±	±	±	▼					
	洪水警報				●	○	▼						
阿武町	大雨警報				±	±	±	▼					
	洪水警報				●	○	▼						

・佐賀県（佐賀地方気象台発表）

市町村等	警報の種類	7月8日		7月9日	7月11日	7月12日			7月13日				7月14日				
		18:11	22:23	0:22	15:30	4:14	7:40	10:46	22:30	4:58	12:28	14:34	16:34	21:21	1:40	3:02	6:07
佐賀市	大雨警報	±	±	▼	±	▼	±	±	±	±	±	±	±	±	±	±	▼
	洪水警報							●	○	○	○	▼	▼				
唐津市	大雨警報					±	±	±	±	±	±	±	±	▼			
	洪水警報								●	○	○	▼	▼				
鳥栖市	大雨警報								±	±	±	±	▼				
	洪水警報								●	○	○	▼	▼				
多久市	大雨警報								±	±	±	±	±	▼			
	洪水警報								●	○	○	▼	▼				
伊万里市	大雨警報								±	±	±	±	▼				
	洪水警報								●	○	○	▼	▼				
武雄市	大雨警報								±	±	±	±	▼				
	洪水警報								●	○	○	▼	▼				
鹿島市	大雨警報								±	±	±	±	±	▼			
	洪水警報								●	○	○	▼	▼				
小城市	大雨警報	±	▼						±	±	±	±	±	▼			
	洪水警報								●	○	○	▼	▼				
嬉野市	大雨警報								±	±	±	±	±	▼			
	洪水警報								●	○	○	▼	▼				
神埼市	大雨警報	±	±	▼	±	▼	±	±	±	±	±	±	±	▼	±	±	▼
	洪水警報								●	○	○	▼	▼				
吉野ヶ里町	大雨警報								±	±	±	±	±	▼			
	洪水警報								●	○	○	▼	▼				
基山町	大雨警報								±	±	±	±	±	▼			
	洪水警報								●	○	○	▼	▼				
上峰町	大雨警報	±	±	▼	±	▼	±	±	±	±	±	±	±	▼	±	±	▼
	洪水警報								●	○	○	▼	▼				
みやき町	大雨警報								±	±	±	±	±	▼			
	洪水警報								●	○	○	▼	▼				
玄海町	大雨警報								±	±	±	±	±	▼			
	洪水警報								●	○	○	▼	▼				
有田町	大雨警報								±	±	±	±	±	▼			
	洪水警報								●	○	○	▼	▼				
大町町	大雨警報								±	±	±	±	±	▼			
	洪水警報								●	○	○	▼	▼				
江北町	大雨警報								±	±	±	±	±	▼			
	洪水警報								●	○	○	▼	▼				
白石町	大雨警報								±	±	±	±	±	▼			
	洪水警報								●	○	○	▼	▼				
太良町	大雨警報								±	±	±	±	±	▼			
	洪水警報								●	○	○	▼	▼				

・長崎県（長崎地方気象台発表）

市町村等	警報の種類	7月8日		7月12日				7月13日							7月14日				
		17:43	19:25	9:07	16:25	21:16	22:50	23:37	6:06	8:04	10:17	12:27	13:21	15:41	16:57	19:58	1:05	2:18	5:44
長崎市	大雨警報							±	±	±	±	±	±	±	±	±	±	±	±
	洪水警報							●	○	▼	▼	▼	▼	▼	▼	▼	▼	▼	▼
佐世保市(宇久地域を除く)	大雨警報							±	±	±	±	±	±	±	±	±	±	±	±
	洪水警報							●	○	○	○	○	○	○	○	○	○	○	○
佐世保市(宇久地域)	大雨警報							±	±	±	±	±	±	±	±	±	±	±	±
	洪水警報							●	○	▼	▼	▼	▼	▼	▼	▼	▼	▼	▼
島原市	大雨警報			±	±	±	±	±	±	±	±	±	±	±	±	±	±	±	±
	洪水警報							●	○	▼	▼	▼	▼	▼	▼	▼	▼	▼	▼
諫早市	大雨警報			±	±	±	±	±	±	±	±	±	±	±	±	±	±	±	±
	洪水警報							●	○	▼	▼	▼	▼	▼	▼	▼	▼	▼	▼
大村市	大雨警報							±	±	±	±	±	±	±	±	±	±	±	±
	洪水警報							●	○	▼	▼	▼	▼	▼	▼	▼	▼	▼	▼
平戸市	大雨警報							±	±	±	±	±	±	±	±	±	±	±	±
	洪水警報							●	○	▼	▼	▼	▼	▼	▼	▼	▼	▼	▼
松浦市	大雨警報							±	±	±	±	±	±	±	±	±	±	±	±
	洪水警報							●	○	▼	▼	▼	▼	▼	▼	▼	▼	▼	▼
下対馬	大雨警報				±	±	±	±	±	±	±	±	±	±	±	±	±	±	±
	洪水警報							●	○	▼	▼	▼	▼	▼	▼	▼	▼	▼	▼
杵岐市	大雨警報							±	±	±	±	±	±	±	±	±	±	±	±
	洪水警報							●	○	▼	▼	▼	▼	▼	▼	▼	▼	▼	▼
西海市(江島・平島を除く)	大雨警報							±	±	±	±	±	±	±	±	±	±	±	±
	洪水警報							●	○	▼	▼	▼	▼	▼	▼	▼	▼	▼	▼
西海市(江島・平島)	大雨警報							±	±	±	±	±	±	±	±	±	±	±	±
	洪水警報							●	○	▼	▼	▼	▼	▼	▼	▼	▼	▼	▼
雲仙市	大雨警報							±	±	±	±	±	±	±	±	±	±	±	±
	洪水警報							●	○	▼	▼	▼	▼	▼	▼	▼	▼	▼	▼
南島原市	大雨警報							±	±	±	±	±	±	±	±	±	±	±	±
	洪水警報							●	○	▼	▼	▼	▼	▼	▼	▼	▼	▼	▼
長与町	大雨警報							±	±	±	±	±	±	±	±	±	±	±	±
	洪水警報							●	○	▼	▼	▼	▼	▼	▼	▼	▼	▼	▼
時津町	大雨警報							±	±	±	±	±	±	±	±	±	±	±	±
	洪水警報							●	○	▼	▼	▼	▼	▼	▼	▼	▼	▼	▼
東彼杵町	大雨警報							±	±	±	±	±	±	±	±	±	±	±	±
	洪水警報							●	○	▼	▼	▼	▼	▼	▼	▼	▼	▼	▼
川棚町	大雨警報							±	±	±	±	±	±	±	±	±	±	±	±
	洪水警報							●	○	▼	▼	▼	▼	▼	▼	▼	▼	▼	▼
波佐見町	大雨警報							±	±	±	±	±	±	±	±	±	±	±	±
	洪水警報							●	○	▼	▼	▼	▼	▼	▼	▼	▼	▼	▼
小値賀町	大雨警報							±	±	±	±	±	±	±	±	±	±	±	±
	洪水警報							●	○	▼	▼	▼	▼	▼	▼	▼	▼	▼	▼
佐々町	大雨警報							±	±	±	±	±	±	±	±	±	±	±	±
	洪水警報							●	○	○	○	○	○	○	○	○	○	○	○
新上五島町	大雨警報	±	▼																
	洪水警報	●	▼																

⑫ 7月10日の北海道釧路地方の大雨 (掲載地域：北海道地方)

・ 釧路地方 (釧路地方気象台発表)

市町村等	警報の種別	7月10日	
		12:46	20:11
釧路市阿寒	大雨警報	浸	▼
釧路市音別	大雨警報	浸	▼
厚岸町	大雨警報	浸	▼
標茶町	大雨警報	浸	▼
弟子屈町	大雨警報	浸	▼
鶴居村	大雨警報	浸	▼
白糠町	大雨警報	浸	▼
別海町	大雨警報	浸	▼
中標津町	大雨警報	浸	▼
標津町	大雨警報	浸	▼

⑬ 7月14日～7月15日の関東甲信地方・北陸地方・中国地方の大雨（掲載地域：関東甲信地方、北陸地方、中国地方）

・千葉県（銚子地方気象台発表）

市町村等	警報の種類	7月14日					7月15日				
		15:49	16:58	20:08	20:39	21:50	10:23	11:47	12:43	15:18	16:55
千葉市	大雨警報	●	●	●	●	▼	●	●	●	▼	
銚子市	大雨警報	●	●	●	●	▼	●	●	●	▼	
市川市	大雨警報	●	●	●	●	▼	●	●	●	▼	
船橋市	大雨警報	●	●	●	●	▼	●	●	●	▼	
木更津市	大雨警報	●	●	●	●	▼	●	●	●	▼	
松戸市	大雨警報	●	●	●	●	▼	●	●	●	▼	
野田市	大雨警報	●	●	●	●	▼	●	●	●	▼	
茂原市	大雨警報	●	●	●	●	▼	●	●	●	▼	
成田市	大雨警報	●	●	●	●	▼	●	●	●	▼	
佐倉市	大雨警報	●	●	●	●	▼	●	●	●	▼	
東金市	大雨警報	●	●	●	●	▼	●	●	●	▼	
旭市	大雨警報	●	●	●	●	▼	●	●	●	▼	
習志野市	大雨警報	●	●	●	●	▼	●	●	●	▼	
柏市	大雨警報	●	●	●	●	▼	●	●	●	▼	
勝浦市	大雨警報	●	●	●	●	▼	●	●	●	▼	
市原市	大雨警報	●	●	●	●	▼	●	●	●	▼	
流山市	大雨警報	●	●	●	●	▼	●	●	●	▼	
八千代市	大雨警報	●	●	●	●	▼	●	●	●	▼	
我孫子市	大雨警報	●	●	●	●	▼	●	●	●	▼	
鴨川市	大雨警報	●	●	●	●	▼	●	●	●	▼	
鎌ヶ谷市	大雨警報	●	●	●	●	▼	●	●	●	▼	
君津市	大雨警報	●	●	●	●	▼	●	●	●	▼	
富津市	大雨警報	●	●	●	●	▼	●	●	●	▼	
浦安市	大雨警報	●	●	●	●	▼	●	●	●	▼	
四街道市	大雨警報	●	●	●	●	▼	●	●	●	▼	
袖ヶ浦市	大雨警報	●	●	●	●	▼	●	●	●	▼	
八街市	大雨警報	●	●	●	●	▼	●	●	●	▼	
印西市	大雨警報	●	●	●	●	▼	●	●	●	▼	
白井市	大雨警報	●	●	●	●	▼	●	●	●	▼	
富里市	大雨警報	●	●	●	●	▼	●	●	●	▼	
匝瑳市	大雨警報	●	●	●	●	▼	●	●	●	▼	
山武市	大雨警報	●	●	●	●	▼	●	●	●	▼	
いすみ市	大雨警報	●	●	●	●	▼	●	●	●	▼	
大網白里市	大雨警報	●	●	●	●	▼	●	●	●	▼	
酒々井町	大雨警報	●	●	●	●	▼	●	●	●	▼	
栄町	大雨警報	●	●	●	●	▼	●	●	●	▼	
神崎町	大雨警報	●	●	●	●	▼	●	●	●	▼	
多古町	大雨警報	●	●	●	●	▼	●	●	●	▼	
東庄町	大雨警報	●	●	●	●	▼	●	●	●	▼	
九十九里町	大雨警報	●	●	●	●	▼	●	●	●	▼	
芝山町	大雨警報	●	●	●	●	▼	●	●	●	▼	
一宮町	大雨警報	●	●	●	●	▼	●	●	●	▼	
睦沢町	大雨警報	●	●	●	●	▼	●	●	●	▼	
長生村	大雨警報	●	●	●	●	▼	●	●	●	▼	
白子町	大雨警報	●	●	●	●	▼	●	●	●	▼	
長柄町	大雨警報	●	●	●	●	▼	●	●	●	▼	
長南町	大雨警報	●	●	●	●	▼	●	●	●	▼	
大多喜町	大雨警報	●	●	●	●	▼	●	●	●	▼	

・神奈川県（横浜地方気象台発表）

市町村等	警報の種類	7月14日			7月15日		
		19:11	21:25	12:16	14:26	16:58	18:30
横浜市	大雨警報	●	▼	●	●	●	●
	洪水警報	●	解	●	○	解	解
川崎市	大雨警報	●	▼	●	●	●	解
	洪水警報	●	解	●	○	解	解

・富山県（富山地方気象台発表）

市町村等	警報の種類	7月14日					7月15日			
		16:02	18:09	18:51	19:02	20:27	22:17	0:44	2:32	5:25
富山市	大雨警報			●	●	●	●	●	●	▼
	洪水警報			●	○	○	○	解	解	解
魚津市	大雨警報	●	●	●	●	●	●	●	●	▼
	洪水警報	●	○	○	○	○	▼	解	解	解
滑川市	大雨警報	●	●	●	●	●	●	●	●	▼
	洪水警報	●	○	○	○	○	解	解	解	解
黒部市	大雨警報	●	●	●	●	●	●	●	●	▼
	洪水警報	●	○	○	○	○	解	解	解	解
上市町	大雨警報	●	●	●	●	●	●	●	●	▼
	洪水警報	●	○	○	○	○	解	解	解	解
立山町	大雨警報			●	●	●	▼			
	洪水警報			●	○	○	解			
入善町	大雨警報	●	●	●	●	●	▼			
	洪水警報	●	○	○	○	○	解			
朝日町	大雨警報	●	●	●	●	●	●	●	●	▼
	洪水警報	●	○	○	○	○	▼			

・鳥取県（鳥取地方気象台発表）

市町村等	警報の種類	7月14日			
		13:54	14:53	20:18	22:33
鳥取市北部	大雨警報	●	●	▼	
鳥取市南部	大雨警報		●	▼	
若桜町	大雨警報	●	●	●	▼
智頭町	大雨警報	●	●	解	
八頭町	大雨警報	●	●	●	▼

資料9 気象情報発表状況

地方気象情報、府県気象情報については、土砂災害や河川の氾濫等による主な被害が発生した府県に
 関係する気象情報のほか、記録的な大雨となっていることを伝える見出し文のみの気象情報を発表した
 東京都、長崎県、奄美地方に限って掲載している。

①6月8日の宮崎県北部平野部の大雨（掲載地域：九州南部・奄美地方）

・府県気象情報

宮崎県気象情報（宮崎地方气象台発表）

発表日時		情報名及び番号
6月8日	15時03分	大雨に関する宮崎県気象情報 第1号
	18時30分	大雨に関する宮崎県気象情報 第2号
	22時10分	大雨に関する宮崎県気象情報 第3号

②6月19日～6月24日の西日本を中心とした大雨、③6月22日の東京都青ヶ島の大 雨、及び④6月25日の前線を伴う低気圧による大雨（掲載地域：北海道地方、東海地方、近畿地方、

中国地方、四国地方、九州北部地方（山口県を含む）、九州南部・奄美地方）

・全般気象情報（気象庁予報部発表）

発表日時		情報名及び番号
6月19日	16時42分	大雨と雷及び突風に関する全般気象情報 第1号
6月20日	4時47分	大雨と雷及び突風に関する全般気象情報 第2号
	16時26分	大雨と雷及び突風に関する全般気象情報 第3号
6月21日	0時35分	大雨と雷及び突風に関する全般気象情報 第4号
	4時15分	大雨と雷及び突風に関する全般気象情報 第5号
	16時31分	大雨に関する全般気象情報 第6号
6月22日	5時00分	大雨と雷及び突風に関する全般気象情報 第7号
	11時03分	大雨と雷及び突風に関する全般気象情報 第8号
	16時16分	大雨と雷及び突風に関する全般気象情報 第9号
6月23日	5時00分	大雨と雷及び突風に関する全般気象情報 第10号
	16時40分	大雨と雷及び突風に関する全般気象情報 第11号
6月24日	5時05分	大雨と雷及び突風に関する全般気象情報 第12号
	16時33分	大雨と雷及び突風に関する全般気象情報 第13号
6月25日	5時14分	大雨と雷及び突風に関する全般気象情報 第14号

（②6月19日～6月24日の西日本を中心とした大雨）

・地方気象情報

東海地方気象情報（名古屋地方气象台発表）

発表日時		情報名及び番号
6月20日	16時42分	雷と突風及び降ひょうに関する東海地方気象情報 第1号
6月21日	4時48分	大雨と雷及び突風に関する東海地方気象情報 第2号
	10時36分	大雨と雷及び突風に関する東海地方気象情報 第3号

近畿地方気象情報（大阪管区气象台発表）

発表日時		情報名及び番号
6月20日	16時01分	突風と落雷に関する近畿地方気象情報 第1号
6月21日	5時02分	大雨と突風及び落雷に関する近畿地方気象情報 第2号
	7時13分	大雨と突風及び落雷に関する近畿地方気象情報 第3号
	11時07分	大雨と突風及び落雷に関する近畿地方気象情報 第4号
	15時10分	大雨と突風及び落雷に関する近畿地方気象情報 第5号
6月22日	11時05分	大雨と突風及び落雷に関する近畿地方気象情報 第1号
	16時01分	大雨と突風及び落雷に関する近畿地方気象情報 第2号
6月23日	4時30分	大雨と突風及び落雷に関する近畿地方気象情報 第3号
	11時02分	大雨と突風及び落雷に関する近畿地方気象情報 第4号

中国地方気象情報 (広島地方気象台発表)

発表日時		情報名及び番号
6月20日	15時55分	大雨に関する中国地方気象情報 第1号
	20時04分	大雨に関する中国地方気象情報 第2号
6月21日	4時53分	大雨に関する中国地方気象情報 第3号
	7時45分	大雨に関する中国地方気象情報 第4号
6月22日	10時55分	大雨に関する中国地方気象情報 第1号
	12時26分	大雨に関する中国地方気象情報 第2号
	16時44分	大雨に関する中国地方気象情報 第3号
6月23日	5時33分	大雨に関する中国地方気象情報 第4号
	9時20分	大雨に関する中国地方気象情報 第5号
	16時47分	大雨に関する中国地方気象情報 第1号
6月24日	5時27分	大雨に関する中国地方気象情報 第2号
	11時17分	大雨と突風及び落雷に関する中国地方気象情報 第3号
	16時12分	大雨と突風及び落雷に関する中国地方気象情報 第4号
6月25日	4時38分	大雨と突風及び落雷に関する中国地方気象情報 第5号

四国地方気象情報 (高松地方気象台発表)

発表日時		情報名及び番号
6月20日	6時19分	大雨に関する四国地方気象情報 第1号
	8時36分	大雨に関する四国地方気象情報 第2号
	11時00分	大雨に関する四国地方気象情報 第3号
	16時04分	大雨と落雷及び突風に関する四国地方気象情報 第4号
	18時34分	大雨と落雷及び突風に関する四国地方気象情報 第5号
	23時05分	大雨と落雷及び突風に関する四国地方気象情報 第6号
6月21日	1時48分	大雨と落雷及び突風に関する四国地方気象情報 第7号
	4時05分	大雨と落雷及び突風に関する四国地方気象情報 第8号
	5時23分	大雨と落雷及び突風に関する四国地方気象情報 第9号
	8時06分	大雨と落雷及び突風に関する四国地方気象情報 第10号
	11時08分	大雨と落雷及び突風に関する四国地方気象情報 第11号
6月22日	13時15分	大雨と落雷及び突風に関する四国地方気象情報 第12号
	11時00分	大雨と落雷及び突風に関する四国地方気象情報 第1号
	16時00分	大雨と落雷及び突風に関する四国地方気象情報 第2号
6月23日	22時34分	大雨と落雷及び突風に関する四国地方気象情報 第3号
	3時52分	大雨と落雷及び突風に関する四国地方気象情報 第4号
	6時20分	大雨と落雷及び突風に関する四国地方気象情報 第5号
	8時46分	大雨と落雷及び突風に関する四国地方気象情報 第6号
6月24日	11時00分	大雨に関する四国地方気象情報 第7号
	16時07分	大雨に関する四国地方気象情報 第8号
	5時05分	大雨と落雷及び突風に関する四国地方気象情報 第9号
	10時18分	大雨と落雷及び突風に関する四国地方気象情報 第10号
6月25日	16時10分	大雨と落雷及び突風に関する四国地方気象情報 第11号
	5時00分	大雨と落雷及び突風に関する四国地方気象情報 第12号

九州北部地方（山口県を含む）気象情報（福岡管区気象台発表）

発表日時		情報名及び番号
6月18日	15時50分	大雨に関する九州北部地方(山口県を含む)気象情報 第1号
	3時40分	大雨と突風に関する九州北部地方(山口県を含む)気象情報 第2号
6月19日	11時00分	大雨に関する九州北部地方(山口県を含む)気象情報 第3号
	15時06分	大雨に関する九州北部地方(山口県を含む)気象情報 第4号
	16時52分	大雨に関する九州北部地方(山口県を含む)気象情報 第5号
	20時47分	大雨に関する九州北部地方(山口県を含む)気象情報 第6号
6月20日	4時55分	大雨と突風に関する九州北部地方(山口県を含む)気象情報 第7号
	6時40分	大雨と突風に関する九州北部地方(山口県を含む)気象情報 第8号
	7時25分	大雨と突風に関する九州北部地方(山口県を含む)気象情報 第9号
	11時07分	大雨と突風に関する九州北部地方(山口県を含む)気象情報 第10号
	16時05分	大雨と突風に関する九州北部地方(山口県を含む)気象情報 第11号
	23時58分	大雨と突風に関する九州北部地方(山口県を含む)気象情報 第12号
6月21日	1時12分	大雨と突風に関する九州北部地方(山口県を含む)気象情報 第13号
	5時45分	大雨に関する九州北部地方(山口県を含む)気象情報 第14号
	11時01分	大雨に関する九州北部地方(山口県を含む)気象情報 第15号
	16時03分	大雨に関する九州北部地方(山口県を含む)気象情報 第16号
6月22日	5時31分	大雨と突風に関する九州北部地方(山口県を含む)気象情報 第17号
	11時01分	大雨と突風に関する九州北部地方(山口県を含む)気象情報 第18号
	16時00分	大雨と突風に関する九州北部地方(山口県を含む)気象情報 第19号
	17時57分	大雨と突風に関する九州北部地方(山口県を含む)気象情報 第20号
6月23日	5時57分	大雨に関する九州北部地方(山口県を含む)気象情報 第21号
	10時50分	大雨に関する九州北部地方(山口県を含む)気象情報 第22号
	16時12分	大雨と突風に関する九州北部地方(山口県を含む)気象情報 第23号
6月24日	6時00分	大雨と突風に関する九州北部地方(山口県を含む)気象情報 第24号
	15時50分	大雨と突風に関する九州北部地方(山口県を含む)気象情報 第25号
	22時50分	大雨と突風に関する九州北部地方(山口県を含む)気象情報 第26号
6月25日	5時25分	大雨に関する九州北部地方(山口県を含む)気象情報 第27号
	15時50分	大雨に関する九州北部地方(山口県を含む)気象情報 第28号
	23時12分	大雨に関する九州北部地方(山口県を含む)気象情報 第29号

九州南部・奄美地方気象情報（鹿児島地方気象台発表）

発表日時		情報名及び番号
6月19日	9時41分	大雨と突風に関する九州南部・奄美地方気象情報 第1号
	16時22分	大雨と突風に関する九州南部・奄美地方気象情報 第2号
6月20日	8時35分	大雨に関する九州南部・奄美地方気象情報 第1号
	16時19分	大雨と突風に関する九州南部・奄美地方気象情報 第2号
6月21日	5時26分	大雨と突風に関する九州南部・奄美地方気象情報 第3号
	11時17分	大雨と突風に関する九州南部・奄美地方気象情報 第4号
	15時53分	大雨と突風に関する九州南部・奄美地方気象情報 第5号
	20時24分	大雨に関する九州南部・奄美地方気象情報 第6号
6月22日	23時26分	大雨に関する九州南部・奄美地方気象情報 第7号
	5時03分	大雨と突風に関する九州南部・奄美地方気象情報 第8号
	15時53分	大雨と突風に関する九州南部・奄美地方気象情報 第9号
6月23日	5時10分	大雨と突風に関する九州南部・奄美地方気象情報 第10号
6月24日	5時00分	落雷と突風に関する九州南部・奄美地方気象情報 第1号
	15時55分	落雷と突風に関する九州南部・奄美地方気象情報 第2号
6月25日	6時10分	落雷と突風に関する九州南部・奄美地方気象情報 第3号
	8時40分	落雷と突風に関する九州南部・奄美地方気象情報 第4号

・府県気象情報

静岡県気象情報（静岡地方気象台発表）

発表日時		情報名及び番号
6月20日	17時29分	雷と突風及び降ひょうに関する静岡県気象情報 第1号
6月21日	6時43分	大雨と雷及び突風に関する静岡県気象情報 第2号
	11時20分	大雨と雷及び突風に関する静岡県気象情報 第3号
	13時39分	大雨と雷及び突風に関する静岡県気象情報 第4号
6月22日	21時22分	雷と突風及び降ひょうに関する静岡県気象情報 第1号
6月23日	5時43分	雷と突風及び降ひょうに関する静岡県気象情報 第2号
	9時37分	大雨と雷及び突風に関する静岡県気象情報 第3号
	11時34分	大雨と雷及び突風に関する静岡県気象情報 第4号
	13時25分	大雨と雷及び突風に関する静岡県気象情報 第5号

和歌山県気象情報 (和歌山地方気象台発表)

発表日時		情報名及び番号
6月19日	9時18分	突風と落雷に関する和歌山県気象情報 第1号
	14時08分	大雨と突風及び落雷に関する和歌山県気象情報 第2号
	15時34分	大雨と突風及び落雷に関する和歌山県気象情報 第3号
6月20日	16時53分	大雨と突風及び落雷に関する和歌山県気象情報 第1号
6月21日	3時34分	大雨と突風及び落雷に関する和歌山県気象情報 第2号
	7時23分	大雨と突風及び落雷に関する和歌山県気象情報 第3号
	10時16分	大雨と突風及び落雷に関する和歌山県気象情報 第4号
	12時25分	大雨と突風及び落雷に関する和歌山県気象情報 第5号
6月22日	11時12分	大雨と突風及び落雷に関する和歌山県気象情報 第1号
	16時26分	大雨と突風及び落雷に関する和歌山県気象情報 第2号
6月23日	5時30分	大雨と突風及び落雷に関する和歌山県気象情報 第3号
	8時14分	大雨と突風及び落雷に関する和歌山県気象情報 第4号
	9時45分	大雨と突風及び落雷に関する和歌山県気象情報 第5号

岡山県気象情報 (岡山地方気象台発表)

発表日時		情報名及び番号
6月20日	16時07分	大雨に関する岡山県気象情報 第1号
	18時10分	大雨に関する岡山県気象情報 第2号
6月21日	6時10分	大雨に関する岡山県気象情報 第3号
6月22日	11時21分	大雨に関する岡山県気象情報 第1号
	13時22分	大雨に関する岡山県気象情報 第2号
	17時00分	大雨に関する岡山県気象情報 第3号
	20時41分	大雨に関する岡山県気象情報 第4号
6月23日	2時49分	大雨に関する岡山県気象情報 第5号
	5時55分	大雨に関する岡山県気象情報 第6号
	8時00分	大雨に関する岡山県気象情報 第7号
	11時20分	大雨に関する岡山県気象情報 第8号
	17時30分	大雨に関する岡山県気象情報 第1号
6月24日	6時02分	大雨に関する岡山県気象情報 第2号
	9時46分	大雨に関する岡山県気象情報 第3号
	16時38分	大雨に関する岡山県気象情報 第4号
6月25日	1時39分	大雨に関する岡山県気象情報 第5号
	3時43分	大雨に関する岡山県気象情報 第6号

広島県気象情報 (広島地方気象台発表)

発表日時		情報名及び番号
6月20日	16時00分	大雨に関する広島県気象情報 第1号
6月21日	2時42分	大雨に関する広島県気象情報 第2号
	5時28分	大雨に関する広島県気象情報 第3号
	7時47分	大雨に関する広島県気象情報 第4号
	10時55分	大雨に関する広島県気象情報 第5号
6月22日	11時11分	大雨に関する広島県気象情報 第1号
	12時24分	大雨に関する広島県気象情報 第2号
	16時56分	大雨に関する広島県気象情報 第3号
6月23日	6時15分	大雨に関する広島県気象情報 第4号
	9時28分	大雨に関する広島県気象情報 第5号
	17時00分	大雨に関する広島県気象情報 第6号
6月24日	6時02分	大雨に関する広島県気象情報 第7号
	10時33分	大雨と落雷及び突風に関する広島県気象情報 第8号
	16時36分	大雨と落雷及び突風に関する広島県気象情報 第9号
6月25日	2時17分	大雨と落雷及び突風に関する広島県気象情報 第10号

愛媛県気象情報 (松山地方気象台発表)

発表日時	情報名及び番号
6月20日	0時29分 大雨に関する愛媛県気象情報 第1号
	4時30分 大雨に関する愛媛県気象情報 第2号
	5時38分 大雨に関する愛媛県気象情報 第3号
	8時12分 大雨に関する愛媛県気象情報 第4号
	11時30分 大雨に関する愛媛県気象情報 第5号
	16時28分 大雨と落雷及び突風に関する愛媛県気象情報 第6号
	18時30分 大雨と落雷及び突風に関する愛媛県気象情報 第7号
	23時40分 大雨と落雷及び突風に関する愛媛県気象情報 第8号
6月21日	1時25分 大雨と落雷及び突風に関する愛媛県気象情報 第9号
	3時40分 大雨と落雷及び突風に関する愛媛県気象情報 第10号
	5時45分 大雨と落雷及び突風に関する愛媛県気象情報 第11号
	9時58分 大雨と落雷及び突風に関する愛媛県気象情報 第12号
	11時40分 大雨と落雷及び突風に関する愛媛県気象情報 第13号
6月22日	11時10分 大雨と落雷及び突風に関する愛媛県気象情報 第1号
	16時00分 大雨と落雷及び突風に関する愛媛県気象情報 第2号
	21時58分 大雨と落雷及び突風に関する愛媛県気象情報 第3号
6月23日	2時25分 大雨と落雷及び突風に関する愛媛県気象情報 第4号
	5時30分 大雨と落雷及び突風に関する愛媛県気象情報 第5号
	8時13分 大雨と落雷及び突風に関する愛媛県気象情報 第6号
	11時25分 大雨に関する愛媛県気象情報 第7号
	16時35分 大雨に関する愛媛県気象情報 第8号
6月24日	5時31分 大雨と落雷及び突風に関する愛媛県気象情報 第9号
	9時40分 大雨と落雷及び突風に関する愛媛県気象情報 第10号
	16時18分 大雨と落雷及び突風に関する愛媛県気象情報 第11号
	22時30分 大雨と落雷及び突風に関する愛媛県気象情報 第12号
6月25日	5時29分 大雨と落雷及び突風に関する愛媛県気象情報 第13号

山口県気象情報 (下関地方気象台発表)

発表日時	情報名及び番号
6月19日	8時02分 大雨と落雷及び突風に関する山口県気象情報 第1号
	11時07分 大雨と落雷及び突風に関する山口県気象情報 第2号
6月20日	5時26分 大雨と突風に関する山口県気象情報 第1号
	11時29分 大雨と落雷及び突風に関する山口県気象情報 第2号
	16時29分 大雨と落雷及び突風に関する山口県気象情報 第3号
	23時25分 大雨と落雷及び突風に関する山口県気象情報 第4号
6月21日	6時25分 大雨に関する山口県気象情報 第5号
	11時11分 大雨に関する山口県気象情報 第6号
	16時25分 大雨に関する山口県気象情報 第7号
6月22日	6時30分 大雨と落雷及び突風に関する山口県気象情報 第8号
	11時27分 大雨と落雷及び突風に関する山口県気象情報 第9号
	16時16分 大雨と落雷及び突風に関する山口県気象情報 第10号
6月23日	6時30分 大雨に関する山口県気象情報 第11号
	17時14分 大雨に関する山口県気象情報 第12号
6月24日	6時17分 大雨と落雷及び突風に関する山口県気象情報 第13号
	16時30分 大雨と落雷及び突風に関する山口県気象情報 第14号
6月25日	4時00分 大雨と落雷及び突風に関する山口県気象情報 第15号

福岡県気象情報 (福岡管区気象台発表)

発表日時		情報名及び番号
6月20日	5時55分	大雨と落雷及び突風に関する福岡県気象情報 第1号
	11時10分	大雨と落雷及び突風に関する福岡県気象情報 第2号
	16時34分	大雨と落雷及び突風に関する福岡県気象情報 第3号
	22時50分	大雨と落雷及び突風に関する福岡県気象情報 第4号
6月21日	5時47分	大雨と落雷及び突風に関する福岡県気象情報 第5号
	16時18分	大雨に関する福岡県気象情報 第1号
6月22日	6時04分	大雨と落雷及び突風に関する福岡県気象情報 第2号
	11時36分	大雨と落雷及び突風に関する福岡県気象情報 第3号
	16時30分	大雨と落雷及び突風に関する福岡県気象情報 第4号
	17時31分	大雨と落雷及び突風に関する福岡県気象情報 第5号
6月23日	0時24分	大雨と落雷及び突風に関する福岡県気象情報 第6号
	6時40分	大雨に関する福岡県気象情報 第7号
	11時14分	大雨に関する福岡県気象情報 第8号
	16時33分	大雨と落雷及び突風に関する福岡県気象情報 第9号
6月24日	6時40分	大雨と落雷及び突風に関する福岡県気象情報 第10号
	16時20分	大雨と落雷及び突風に関する福岡県気象情報 第11号
	23時46分	大雨と落雷及び突風に関する福岡県気象情報 第12号
6月25日	5時55分	大雨に関する福岡県気象情報 第13号
	11時30分	大雨に関する福岡県気象情報 第14号

佐賀県気象情報 (佐賀地方気象台発表)

発表日時		情報名及び番号
6月19日	3時32分	大雨と落雷及び突風に関する佐賀県気象情報 第1号
	7時20分	大雨と落雷及び突風に関する佐賀県気象情報 第2号
	11時03分	大雨と落雷及び突風に関する佐賀県気象情報 第3号
6月20日	5時29分	大雨と落雷及び突風に関する佐賀県気象情報 第1号
	6時53分	大雨と落雷及び突風に関する佐賀県気象情報 第2号
	11時10分	大雨と落雷及び突風に関する佐賀県気象情報 第3号
	16時30分	大雨と落雷及び突風に関する佐賀県気象情報 第4号
6月21日	22時09分	大雨と落雷及び突風に関する佐賀県気象情報 第5号
	6時29分	大雨と落雷及び突風に関する佐賀県気象情報 第6号
	16時33分	大雨に関する佐賀県気象情報 第1号
6月22日	6時05分	大雨と落雷及び突風に関する佐賀県気象情報 第2号
	11時24分	大雨と落雷及び突風に関する佐賀県気象情報 第3号
	16時13分	大雨と落雷及び突風に関する佐賀県気象情報 第4号
	18時35分	大雨と落雷及び突風に関する佐賀県気象情報 第5号
6月23日	3時20分	大雨と落雷及び突風に関する佐賀県気象情報 第6号
	6時32分	大雨に関する佐賀県気象情報 第7号
	11時35分	大雨に関する佐賀県気象情報 第8号
6月24日	16時27分	大雨と落雷及び突風に関する佐賀県気象情報 第9号
	6時12分	大雨と落雷及び突風に関する佐賀県気象情報 第10号
6月25日	16時28分	大雨と落雷及び突風に関する佐賀県気象情報 第11号
	5時27分	大雨に関する佐賀県気象情報 第12号
	11時02分	大雨に関する佐賀県気象情報 第13号

長崎県気象情報 (長崎地方気象台発表)

発表日時		情報名及び番号
6月19日	2時50分	大雨と落雷及び突風に関する長崎県気象情報 第1号
	6時36分	大雨と落雷及び突風に関する長崎県気象情報 第2号
	11時27分	大雨と落雷及び突風に関する長崎県気象情報 第3号
6月20日	7時00分	大雨と落雷及び突風に関する長崎県気象情報 第1号
	10時29分	大雨と落雷及び突風に関する長崎県気象情報 第2号
	16時35分	大雨と落雷及び突風に関する長崎県気象情報 第3号
	21時24分	大雨と落雷及び突風に関する長崎県気象情報 第4号
	22時50分	大雨と落雷及び突風に関する長崎県気象情報 第5号
6月21日	23時30分	大雨と落雷及び突風に関する長崎県気象情報 第6号
	1時10分	大雨と落雷及び突風に関する長崎県気象情報 第7号
	6時15分	大雨と落雷及び突風に関する長崎県気象情報 第8号
6月22日	16時36分	大雨に関する長崎県気象情報 第1号
	6時00分	大雨と落雷及び突風に関する長崎県気象情報 第2号
	7時00分	大雨と落雷及び突風に関する長崎県気象情報 第3号
	11時22分	大雨と落雷及び突風に関する長崎県気象情報 第4号
	16時13分	大雨と落雷及び突風に関する長崎県気象情報 第5号
	18時25分	大雨と落雷及び突風に関する長崎県気象情報 第6号
6月23日	22時07分	大雨と落雷及び突風に関する長崎県気象情報 第7号
	1時27分	大雨と落雷及び突風に関する長崎県気象情報 第8号
	6時25分	大雨に関する長崎県気象情報 第9号
	11時20分	大雨に関する長崎県気象情報 第10号
6月24日	16時45分	大雨と落雷及び突風に関する長崎県気象情報 第11号
	6時25分	大雨と落雷及び突風に関する長崎県気象情報 第12号
	16時13分	大雨と落雷及び突風に関する長崎県気象情報 第13号
6月25日	22時13分	大雨と落雷及び突風に関する長崎県気象情報 第14号
	6時38分	大雨に関する長崎県気象情報 第15号

熊本県気象情報 (熊本地方気象台発表)

発表日時		情報名及び番号
6月18日	16時37分	大雨に関する熊本県気象情報 第1号
6月19日	3時58分	大雨と落雷及び突風に関する熊本県気象情報 第2号
	6時21分	大雨と落雷及び突風に関する熊本県気象情報 第3号
	11時35分	大雨に関する熊本県気象情報 第4号
	17時35分	大雨に関する熊本県気象情報 第5号
	19時20分	大雨に関する熊本県気象情報 第6号
	21時15分	大雨に関する熊本県気象情報 第7号
6月20日	4時42分	大雨と落雷及び突風に関する熊本県気象情報 第8号
	11時37分	大雨と落雷及び突風に関する熊本県気象情報 第9号
	16時57分	大雨と落雷及び突風に関する熊本県気象情報 第10号
	21時19分	大雨と落雷及び突風に関する熊本県気象情報 第11号
6月21日	23時46分	大雨と落雷及び突風に関する熊本県気象情報 第12号
	1時54分	大雨と落雷及び突風に関する熊本県気象情報 第13号
	6時55分	大雨に関する熊本県気象情報 第14号
6月22日	16時26分	大雨に関する熊本県気象情報 第15号
	6時40分	大雨と落雷及び突風に関する熊本県気象情報 第16号
	11時51分	大雨と落雷及び突風に関する熊本県気象情報 第17号
	16時31分	大雨と落雷及び突風に関する熊本県気象情報 第18号
6月23日	18時36分	大雨と落雷及び突風に関する熊本県気象情報 第19号
	0時11分	大雨と落雷及び突風に関する熊本県気象情報 第20号
	6時15分	大雨に関する熊本県気象情報 第21号
6月24日	16時32分	大雨と落雷及び突風に関する熊本県気象情報 第22号
	6時17分	大雨と落雷及び突風に関する熊本県気象情報 第23号
6月25日	16時24分	大雨と落雷及び突風に関する熊本県気象情報 第24号
	5時50分	大雨に関する熊本県気象情報 第25号
	16時34分	大雨に関する熊本県気象情報 第26号
	23時16分	大雨に関する熊本県気象情報 第27号

大分県気象情報 (大分地方気象台発表)

発表日時	情報名及び番号
6月20日	1時23分 大雨に関する大分県気象情報 第1号
	3時28分 大雨と落雷及び突風に関する大分県気象情報 第2号
	8時12分 大雨と落雷及び突風に関する大分県気象情報 第3号
	11時30分 大雨と落雷及び突風に関する大分県気象情報 第4号
	16時36分 大雨と落雷及び突風に関する大分県気象情報 第5号
6月21日	0時22分 大雨と落雷及び突風に関する大分県気象情報 第6号
	6時30分 大雨に関する大分県気象情報 第7号
	11時11分 大雨に関する大分県気象情報 第8号
	16時15分 大雨に関する大分県気象情報 第9号
6月22日	5時54分 大雨と落雷及び突風に関する大分県気象情報 第10号
	11時26分 大雨と落雷及び突風に関する大分県気象情報 第11号
	16時27分 大雨と落雷及び突風に関する大分県気象情報 第12号
	18時30分 大雨と落雷及び突風に関する大分県気象情報 第13号
	23時45分 大雨と落雷及び突風に関する大分県気象情報 第14号
6月23日	6時07分 大雨に関する大分県気象情報 第15号
	11時22分 大雨に関する大分県気象情報 第16号
	16時25分 大雨と落雷及び突風に関する大分県気象情報 第17号
6月24日	6時05分 大雨と落雷及び突風に関する大分県気象情報 第18号
	11時30分 大雨と落雷及び突風に関する大分県気象情報 第19号
	16時07分 大雨と落雷及び突風に関する大分県気象情報 第20号
6月25日	5時40分 大雨に関する大分県気象情報 第21号
	11時30分 大雨に関する大分県気象情報 第22号
	15時35分 大雨に関する大分県気象情報 第23号

宮崎県気象情報 (宮崎地方気象台発表)

発表日時	情報名及び番号
6月19日	8時11分 大雨と落雷及び突風に関する宮崎県気象情報 第1号
	11時38分 大雨と落雷及び突風に関する宮崎県気象情報 第2号
	15時18分 大雨と落雷及び突風に関する宮崎県気象情報 第3号
6月20日	7時50分 大雨に関する宮崎県気象情報 第1号
	11時31分 大雨に関する宮崎県気象情報 第2号
	13時42分 大雨に関する宮崎県気象情報 第3号
	23時57分 大雨と落雷及び突風に関する宮崎県気象情報 第1号
6月21日	1時53分 大雨と落雷及び突風に関する宮崎県気象情報 第2号
	4時25分 大雨と落雷及び突風に関する宮崎県気象情報 第3号
	6時25分 大雨と落雷及び突風に関する宮崎県気象情報 第4号
	11時34分 大雨と落雷及び突風に関する宮崎県気象情報 第5号
	13時24分 大雨と落雷及び突風に関する宮崎県気象情報 第6号
	16時50分 大雨に関する宮崎県気象情報 第7号
	20時49分 大雨に関する宮崎県気象情報 第8号
6月22日	5時32分 大雨と落雷及び突風に関する宮崎県気象情報 第9号
	16時28分 大雨と落雷及び突風に関する宮崎県気象情報 第10号
	22時32分 大雨と落雷及び突風に関する宮崎県気象情報 第11号
6月23日	1時40分 大雨と落雷及び突風に関する宮崎県気象情報 第12号
	5時29分 大雨に関する宮崎県気象情報 第13号
	10時39分 大雨に関する宮崎県気象情報 第14号
6月24日	5時15分 落雷と突風に関する宮崎県気象情報 第1号
	16時23分 落雷と突風に関する宮崎県気象情報 第2号
6月25日	1時45分 大雨と落雷及び突風に関する宮崎県気象情報 第3号
	6時57分 落雷と突風に関する宮崎県気象情報 第4号
	7時59分 落雷と突風に関する宮崎県気象情報 第5号

鹿児島県（奄美地方を除く）気象情報 （鹿児島地方気象台発表）

発表日時		情報名及び番号
6月19日	5時37分	大雨と突風に関する鹿児島県（奄美地方を除く）気象情報 第1号
	8時19分	大雨と突風に関する鹿児島県（奄美地方を除く）気象情報 第2号
	11時27分	大雨と突風に関する鹿児島県（奄美地方を除く）気象情報 第3号
	16時29分	大雨と突風に関する鹿児島県（奄美地方を除く）気象情報 第4号
6月20日	9時15分	大雨に関する鹿児島県（奄美地方を除く）気象情報 第1号
	16時27分	大雨と突風に関する鹿児島県（奄美地方を除く）気象情報 第2号
6月21日	5時55分	大雨と突風に関する鹿児島県（奄美地方を除く）気象情報 第3号
	7時40分	大雨と突風に関する鹿児島県（奄美地方を除く）気象情報 第4号
	11時27分	大雨と突風に関する鹿児島県（奄美地方を除く）気象情報 第5号
	16時27分	大雨に関する鹿児島県（奄美地方を除く）気象情報 第6号
	21時03分	大雨に関する鹿児島県（奄美地方を除く）気象情報 第7号
6月22日	23時49分	大雨に関する鹿児島県（奄美地方を除く）気象情報 第8号
	5時30分	落雷と突風に関する鹿児島県（奄美地方を除く）気象情報 第9号
	16時57分	大雨と突風に関する鹿児島県（奄美地方を除く）気象情報 第10号
6月23日	5時28分	大雨と突風に関する鹿児島県（奄美地方を除く）気象情報 第11号
	8時20分	落雷と突風に関する鹿児島県（奄美地方を除く）気象情報 第12号
	14時08分	落雷と突風に関する鹿児島県（奄美地方を除く）気象情報 第13号
	17時02分	落雷と突風に関する鹿児島県（奄美地方を除く）気象情報 第14号
6月24日	5時30分	落雷と突風に関する鹿児島県（奄美地方を除く）気象情報 第1号
	16時10分	落雷と突風に関する鹿児島県（奄美地方を除く）気象情報 第2号
6月25日	6時17分	落雷と突風に関する鹿児島県（奄美地方を除く）気象情報 第3号
	8時47分	落雷と突風に関する鹿児島県（奄美地方を除く）気象情報 第4号

(③6月22日の東京都青ヶ島の大雨)

・地方気象情報

関東甲信地方気象情報 （気象庁予報部発表）

発表日時		情報名及び番号
6月19日	16時30分	雷と突風及び降ひょうに関する関東甲信地方気象情報 第1号
6月20日	5時40分	雷と突風及び降ひょうに関する関東甲信地方気象情報 第2号
	11時10分	雷と突風及び降ひょうに関する関東甲信地方気象情報 第3号
	17時10分	雷と突風及び降ひょうに関する関東甲信地方気象情報 第4号
6月21日	6時02分	大雨と雷及び突風に関する関東甲信地方気象情報 第5号
	16時10分	大雨と雷及び突風に関する関東甲信地方気象情報 第6号

・府県気象情報

東京都気象情報気象情報 （気象庁予報部発表）

発表日時		情報名及び番号
6月21日	6時16分	大雨と雷及び突風に関する東京都気象情報 第5号
	16時07分	大雨と雷及び突風に関する東京都（伊豆諸島南部）気象情報 第6号
	23時02分	大雨と雷及び突風に関する東京都（伊豆諸島南部）気象情報 第7号
6月22日	9時59分	大雨に関する東京都（伊豆諸島南部）気象情報 第1号
	10時54分	大雨に関する東京都（伊豆諸島南部）気象情報 第2号（※）
	16時46分	大雨に関する東京都（伊豆諸島南部）気象情報 第3号
	21時37分	大雨に関する東京都（伊豆諸島南部）気象情報 第4号

(※) …青ヶ島村で記録的な大雨となっていることを伝える見出し文のみの気象情報

(④6月25日の前線を伴う低気圧による大雨)

・地方気象情報

北海道地方気象情報 (札幌管区気象台発表)

発表日時		情報名及び番号
6月24日	11時01分	大雨に関する北海道地方気象情報 第1号
	16時05分	大雨と強風及び高波に関する北海道地方気象情報 第2号
6月25日	5時04分	暴風と大雨及び高波に関する北海道地方気象情報 第3号
	11時12分	大雨と暴風及び高波に関する北海道地方気象情報 第4号
	16時11分	大雨と強風及び高波に関する北海道地方気象情報 第5号
6月26日	4時40分	大雨と強風及び高波に関する北海道地方気象情報 第6号

東海地方気象情報 (名古屋地方気象台発表)

発表日時		情報名及び番号
6月24日	4時54分	雷と突風及び降ひょうに関する東海地方気象情報 第1号
	16時17分	大雨と雷及び突風に関する東海地方気象情報 第2号
6月25日	4時40分	大雨と雷及び突風に関する東海地方気象情報 第3号
	10時44分	大雨と雷及び突風に関する東海地方気象情報 第4号

・府県気象情報

胆振・日高地方気象情報 (室蘭地方気象台発表)

発表日時		情報名及び番号
6月24日	16時26分	大雨と強風及び高波に関する胆振・日高地方気象情報 第1号
6月25日	5時55分	大雨と強風及び高波に関する胆振・日高地方気象情報 第2号
	10時24分	大雨に関する胆振・日高地方気象情報 第3号
	11時42分	大雨に関する胆振・日高地方気象情報 第4号
	15時30分	大雨に関する胆振・日高地方気象情報 第5号
6月26日	5時17分	大雨に関する胆振・日高地方気象情報 第6号

静岡県気象情報 (静岡地方気象台発表)

発表日時		情報名及び番号
6月24日	5時37分	雷と突風及び降ひょうに関する静岡県気象情報 第1号
	17時02分	大雨と雷及び突風に関する静岡県気象情報 第2号
6月25日	4時58分	大雨と雷及び突風に関する静岡県気象情報 第3号
	10時54分	大雨と雷及び突風に関する静岡県気象情報 第4号

京都府気象情報 (京都地方気象台発表)

発表日時		情報名及び番号
6月24日	11時14分	大雨と突風及び落雷に関する京都府気象情報 第1号
	16時23分	大雨と突風及び落雷に関する京都府気象情報 第2号
	23時08分	大雨と突風及び落雷に関する京都府気象情報 第3号
6月25日	2時36分	大雨と突風及び落雷に関する京都府気象情報 第4号
	6時09分	大雨に関する京都府気象情報 第5号
	8時29分	大雨に関する京都府気象情報 第6号

⑤6月27日～6月30日の九州地方を中心とした大雨（掲載地域：四国地方、九州北部地方（山口県を含む）、九州南部・奄美地方）

・全般気象情報（気象庁予報部発表）

発表日時		情報名及び番号
6月28日	16時30分	大雨と雷及び突風に関する全般気象情報 第1号
6月29日	4時40分	大雨と雷及び突風に関する全般気象情報 第2号
	11時10分	大雨と雷及び突風に関する全般気象情報 第3号
	16時25分	大雨と雷及び突風に関する全般気象情報 第4号
6月30日	4時49分	大雨と雷及び突風に関する全般気象情報 第5号
	16時01分	大雨と雷及び突風に関する全般気象情報 第6号

・地方気象情報

四国地方気象情報（高松地方気象台発表）

発表日時		情報名及び番号
6月29日	14時20分	大雨に関する四国地方気象情報 第1号
	16時22分	大雨に関する四国地方気象情報 第2号
	20時23分	大雨に関する四国地方気象情報 第3号

九州北部地方（山口県を含む）気象情報（福岡管区気象台発表）

発表日時		情報名及び番号
6月26日	16時05分	大雨に関する九州北部地方（山口県を含む）気象情報 第1号
6月27日	5時25分	大雨に関する九州北部地方（山口県を含む）気象情報 第2号
	16時01分	大雨に関する九州北部地方（山口県を含む）気象情報 第3号
6月28日	5時40分	大雨に関する九州北部地方（山口県を含む）気象情報 第4号
	11時33分	大雨に関する九州北部地方（山口県を含む）気象情報 第5号
	16時14分	大雨に関する九州北部地方（山口県を含む）気象情報 第6号
6月29日	5時34分	大雨と突風に関する九州北部地方（山口県を含む）気象情報 第7号
	10時59分	大雨と突風に関する九州北部地方（山口県を含む）気象情報 第8号
	12時06分	大雨と突風に関する九州北部地方（山口県を含む）気象情報 第9号
	16時06分	大雨に関する九州北部地方（山口県を含む）気象情報 第10号
6月30日	5時10分	大雨に関する九州北部地方（山口県を含む）気象情報 第11号
	11時16分	大雨に関する九州北部地方（山口県を含む）気象情報 第12号
	16時13分	大雨に関する九州北部地方（山口県を含む）気象情報 第13号

九州南部・奄美地方気象情報（鹿児島地方気象台発表）

発表日時		情報名及び番号
6月28日	15時00分	大雨と突風に関する九州南部・奄美地方気象情報 第1号
6月29日	5時14分	大雨と突風に関する九州南部・奄美地方気象情報 第2号
	11時12分	大雨と突風に関する九州南部・奄美地方気象情報 第3号
	16時08分	大雨と突風に関する九州南部・奄美地方気象情報 第4号
6月30日	5時13分	大雨と突風に関する九州南部・奄美地方気象情報 第5号
	6時53分	大雨と突風に関する九州南部・奄美地方気象情報 第6号
	11時11分	大雨と突風に関する九州南部・奄美地方気象情報 第7号
	16時26分	大雨と突風に関する九州南部・奄美地方気象情報 第8号

・ 府県気象情報

愛媛県気象情報 (松山地方気象台発表)

発表日時		情報名及び番号
6月28日	8時05分	大雨に関する愛媛県気象情報 第1号
	14時36分	大雨に関する愛媛県気象情報 第2号
	21時43分	大雨に関する愛媛県気象情報 第3号
6月29日	4時50分	大雨に関する愛媛県気象情報 第4号
	11時18分	大雨に関する愛媛県気象情報 第5号
	12時22分	大雨に関する愛媛県気象情報 第6号
	13時54分	大雨に関する愛媛県気象情報 第7号
	16時44分	大雨に関する愛媛県気象情報 第8号
6月30日	19時45分	大雨に関する愛媛県気象情報 第9号
	5時35分	大雨に関する愛媛県気象情報 第10号
	11時30分	大雨に関する愛媛県気象情報 第11号

長崎県気象情報 (長崎地方気象台発表)

発表日時		情報名及び番号
6月28日	6時50分	大雨に関する長崎県気象情報 第1号
	16時44分	大雨に関する長崎県気象情報 第2号
6月29日	5時55分	大雨と落雷及び突風に関する長崎県気象情報 第3号
	8時44分	大雨と落雷及び突風に関する長崎県気象情報 第4号
	11時10分	大雨と落雷及び突風に関する長崎県気象情報 第5号
	12時05分	大雨と落雷及び突風に関する長崎県気象情報 第6号
	16時20分	大雨に関する長崎県気象情報 第7号
6月30日	5時20分	大雨に関する長崎県気象情報 第8号
	11時49分	大雨に関する長崎県気象情報 第9号

熊本県気象情報 (熊本地方気象台発表)

発表日時		情報名及び番号
6月26日	16時52分	大雨に関する熊本県気象情報 第1号
6月27日	5時40分	大雨に関する熊本県気象情報 第2号
	16時42分	大雨に関する熊本県気象情報 第3号
6月28日	0時42分	大雨に関する熊本県気象情報 第4号
	5時46分	大雨に関する熊本県気象情報 第5号
	11時31分	大雨に関する熊本県気象情報 第6号
	16時32分	大雨に関する熊本県気象情報 第7号
6月29日	6時07分	大雨と落雷及び突風に関する熊本県気象情報 第8号
	11時10分	大雨と落雷及び突風に関する熊本県気象情報 第9号
	16時10分	大雨に関する熊本県気象情報 第10号
	19時28分	大雨に関する熊本県気象情報 第11号
6月30日	5時30分	大雨に関する熊本県気象情報 第12号
	11時20分	大雨に関する熊本県気象情報 第13号
	16時30分	大雨に関する熊本県気象情報 第14号

大分県気象情報 (大分地方気象台発表)

発表日時		情報名及び番号
6月27日	5時32分	大雨に関する大分県気象情報 第1号
	16時25分	大雨に関する大分県気象情報 第2号
6月28日	0時53分	大雨に関する大分県気象情報 第3号
	5時48分	大雨に関する大分県気象情報 第4号
	11時25分	大雨に関する大分県気象情報 第5号
	16時30分	大雨に関する大分県気象情報 第6号
6月29日	5時50分	大雨に関する大分県気象情報 第7号
	11時28分	大雨と落雷及び突風に関する大分県気象情報 第8号
	13時15分	大雨と落雷及び突風に関する大分県気象情報 第9号
6月30日	16時25分	大雨に関する大分県気象情報 第10号
	5時30分	大雨に関する大分県気象情報 第11号
	14時43分	大雨に関する大分県気象情報 第12号

宮崎県気象情報 (宮崎地方気象台発表)

発表日時		情報名及び番号
6月28日	14時57分	大雨に関する宮崎県気象情報 第1号
	18時22分	大雨に関する宮崎県気象情報 第2号
	21時10分	大雨に関する宮崎県気象情報 第3号
6月29日	5時17分	大雨に関する宮崎県気象情報 第1号
	9時51分	大雨に関する宮崎県気象情報 第2号
	11時25分	大雨に関する宮崎県気象情報 第3号
	16時32分	大雨に関する宮崎県気象情報 第4号
	19時18分	大雨に関する宮崎県気象情報 第5号
6月30日	8時47分	大雨に関する宮崎県気象情報 第1号
	11時30分	大雨に関する宮崎県気象情報 第2号
	15時44分	大雨に関する宮崎県気象情報 第3号

鹿児島県(奄美地方を除く)気象情報 (鹿児島地方気象台発表)

発表日時		情報名及び番号
6月28日	9時52分	大雨と突風に関する鹿児島県(奄美地方を除く)気象情報 第1号
	15時15分	大雨と突風に関する鹿児島県(奄美地方を除く)気象情報 第2号
	16時51分	大雨と突風に関する鹿児島県(奄美地方を除く)気象情報 第3号
	20時18分	大雨と突風に関する鹿児島県(奄美地方を除く)気象情報 第4号
6月29日	5時35分	大雨と突風に関する鹿児島県(奄美地方を除く)気象情報 第5号
	7時07分	大雨と突風に関する鹿児島県(奄美地方を除く)気象情報 第6号
	11時30分	大雨と突風に関する鹿児島県(奄美地方を除く)気象情報 第7号
	16時30分	大雨と突風に関する鹿児島県(奄美地方を除く)気象情報 第8号
	22時35分	大雨と突風に関する鹿児島県(奄美地方を除く)気象情報 第9号
6月30日	5時38分	大雨と突風に関する鹿児島県(奄美地方を除く)気象情報 第10号
	6時30分	大雨と突風に関する鹿児島県(奄美地方を除く)気象情報 第11号
	11時30分	大雨と突風に関する鹿児島県(奄美地方を除く)気象情報 第12号
	16時30分	大雨と突風に関する鹿児島県(奄美地方を除く)気象情報 第13号

⑥6月28日の北海道十勝北部の大雨 (掲載地域: 北海道地方)

・府県気象情報

十勝地方気象情報 (帯広測候所発表)

発表日時		情報名及び番号
6月28日	17時03分	大雨に関する十勝地方気象情報 第1号
	19時40分	大雨に関する十勝地方気象情報 第2号

⑦7月1日の熊本県天草地方の大雨（掲載地域：九州北部地方（山口県を含む））

・ 府県気象情報

熊本県気象情報（熊本地方気象台発表）

発表日時		情報名及び番号
7月1日	10時35分	大雨に関する熊本県気象情報 第1号
	13時37分	大雨に関する熊本県気象情報 第2号

⑧7月3日～7月4日の中国地方・九州地方の大雨（掲載地域：中国地方、九州北部地方（山口県を含む））

・ 地方気象情報

中国地方気象情報（広島地方気象台発表）

発表日時		情報名及び番号
7月3日	7時33分	大雨と落雷及び突風に関する中国地方気象情報 第1号
	11時26分	大雨と落雷及び突風に関する中国地方気象情報 第2号
	15時57分	大雨と落雷及び突風に関する中国地方気象情報 第3号

九州北部地方（山口県を含む）気象情報（福岡管区気象台発表）

発表日時		情報名及び番号
7月4日	8時10分	大雨に関する九州北部地方（山口県を含む）気象情報 第1号
	11時46分	大雨に関する九州北部地方（山口県を含む）気象情報 第2号

・ 府県気象情報

島根県気象情報（松江地方気象台発表）

発表日時		情報名及び番号
7月3日	7時46分	大雨と突風及び落雷に関する島根県気象情報 第1号
	11時44分	大雨と突風及び落雷に関する島根県気象情報 第2号
	13時46分	大雨と突風及び落雷に関する島根県気象情報 第3号
	16時24分	大雨と突風及び落雷に関する島根県気象情報 第4号

熊本県気象情報（熊本地方気象台発表）

発表日時		情報名及び番号
7月3日	9時37分	大雨に関する熊本県気象情報 第1号
	16時30分	大雨に関する熊本県気象情報 第2号
	18時35分	大雨に関する熊本県気象情報 第3号
7月4日	8時08分	大雨に関する熊本県気象情報 第1号
	9時11分	大雨に関する熊本県気象情報 第2号

⑨7月5日の近畿地方・中国地方・四国地方の大雨（掲載地域：近畿地方、中国地方、四国地方）

・ 地方気象情報

近畿地方気象情報（大阪管区気象台発表）

発表日時		情報名及び番号
7月5日	5時03分	大雨と突風及び落雷に関する近畿地方気象情報 第1号
	16時16分	大雨と突風及び落雷に関する近畿地方気象情報 第2号
	17時19分	大雨と突風及び落雷に関する近畿地方気象情報 第3号
	21時35分	大雨と突風及び落雷に関する近畿地方気象情報 第4号

中国地方気象情報 (広島地方気象台発表)

発表日時		情報名及び番号
7月5日	4時46分	大雨と突風及び落雷に関する中国地方気象情報 第1号
	16時16分	大雨と突風及び落雷に関する中国地方気象情報 第2号
	17時53分	大雨と突風及び落雷に関する中国地方気象情報 第3号
	21時48分	大雨と突風及び落雷に関する中国地方気象情報 第4号

四国地方気象情報 (高松地方気象台発表)

発表日時		情報名及び番号
7月5日	17時53分	大雨に関する四国地方気象情報 第1号
	20時34分	大雨に関する四国地方気象情報 第2号

・ 府県気象情報

奈良県気象情報 (奈良地方気象台発表)

発表日時		情報名及び番号
7月5日	5時07分	突風と落雷に関する奈良県気象情報 第1号
	17時09分	大雨と突風及び落雷に関する奈良県気象情報 第2号
	19時41分	大雨と突風及び落雷に関する奈良県気象情報 第3号

鳥取県気象情報 (鳥取地方気象台発表)

発表日時		情報名及び番号
7月5日	9時15分	突風と落雷に関する鳥取県気象情報 第1号
	16時42分	大雨と突風及び落雷に関する鳥取県気象情報 第2号
	17時10分	大雨と突風及び落雷に関する鳥取県気象情報 第3号
	20時13分	大雨と突風及び落雷に関する鳥取県気象情報 第4号
	22時32分	大雨と突風及び落雷に関する鳥取県気象情報 第5号

徳島県気象情報 (徳島地方気象台発表)

発表日時		情報名及び番号
7月5日	16時12分	大雨に関する徳島県気象情報 第1号
	17時47分	大雨に関する徳島県気象情報 第2号
	20時35分	大雨に関する徳島県気象情報 第3号
	23時09分	大雨に関する徳島県気象情報 第4号

香川県気象情報 (高松地方気象台発表)

発表日時		情報名及び番号
7月5日	18時02分	大雨に関する香川県気象情報 第1号
	19時54分	大雨に関する香川県気象情報 第2号

⑩7月6日の新潟県の大雨 (掲載地域: 北陸地方)

・ 府県気象情報

新潟県気象情報 (新潟地方気象台発表)

発表日時		情報名及び番号
7月6日	19時23分	大雨に関する新潟県気象情報 第1号
	23時54分	大雨に関する新潟県気象情報 第2号

⑪7月7日～7月15日の九州地方を中心とした大雨（掲載地域：近畿地方、中国地方、九州北部地方（山口県を含む）、九州南部・奄美地方）

・全般気象情報（気象庁予報部発表）

発表日時		情報名及び番号
7月7日	16時52分	大雨と雷及び突風に関する全般気象情報 第1号
7月8日	5時16分	大雨と雷及び突風に関する全般気象情報 第2号
	17時00分	大雨と雷及び突風に関する全般気象情報 第3号
7月9日	5時00分	大雨と雷及び突風に関する全般気象情報 第4号
	16時40分	大雨と雷及び突風に関する全般気象情報 第5号
7月10日	5時34分	大雨に関する全般気象情報 第6号
	16時32分	大雨に関する全般気象情報 第7号
7月11日	4時19分	大雨に関する全般気象情報 第8号
	16時16分	大雨と雷及び突風に関する全般気象情報 第9号
7月12日	5時00分	大雨と雷及び突風に関する全般気象情報 第10号
	16時31分	大雨と雷及び突風に関する全般気象情報 第11号
7月13日	4時36分	大雨と雷及び突風に関する全般気象情報 第12号
	16時30分	大雨と雷及び突風に関する全般気象情報 第13号
7月14日	4時50分	大雨と雷及び突風に関する全般気象情報 第14号
	11時19分	大雨と雷及び突風に関する全般気象情報 第15号

・地方気象情報

近畿地方気象情報（大阪管区气象台発表）

発表日時		情報名及び番号
7月8日	5時27分	大雨と突風及び落雷に関する近畿地方気象情報 第1号
	10時59分	大雨と突風及び落雷に関する近畿地方気象情報 第2号
	16時13分	大雨と突風及び落雷に関する近畿地方気象情報 第3号
7月9日	5時03分	大雨と突風及び落雷に関する近畿地方気象情報 第4号
	11時35分	大雨と突風及び落雷に関する近畿地方気象情報 第5号
	16時09分	大雨と突風及び落雷に関する近畿地方気象情報 第6号

九州北部地方（山口県を含む）気象情報（福岡管区气象台発表）

発表日時		情報名及び番号
7月7日	16時25分	大雨と突風に関する九州北部地方（山口県を含む）気象情報 第1号
7月8日	5時08分	大雨と突風に関する九州北部地方（山口県を含む）気象情報 第2号
	10時45分	大雨と突風に関する九州北部地方（山口県を含む）気象情報 第3号
	16時00分	大雨と突風に関する九州北部地方（山口県を含む）気象情報 第4号
	22時48分	大雨と突風に関する九州北部地方（山口県を含む）気象情報 第5号
7月9日	5時37分	大雨と突風に関する九州北部地方（山口県を含む）気象情報 第6号
	9時07分	大雨と突風に関する九州北部地方（山口県を含む）気象情報 第7号
	23時40分	大雨に関する九州北部地方（山口県を含む）気象情報 第1号
7月10日	5時00分	大雨に関する九州北部地方（山口県を含む）気象情報 第2号
	11時02分	大雨に関する九州北部地方（山口県を含む）気象情報 第3号
	16時28分	大雨に関する九州北部地方（山口県を含む）気象情報 第4号
7月11日	5時00分	大雨に関する九州北部地方（山口県を含む）気象情報 第5号
	10時45分	大雨と突風に関する九州北部地方（山口県を含む）気象情報 第6号
	15時50分	大雨と突風に関する九州北部地方（山口県を含む）気象情報 第7号
7月12日	5時25分	大雨と突風に関する九州北部地方（山口県を含む）気象情報 第8号
	15時51分	大雨と突風に関する九州北部地方（山口県を含む）気象情報 第9号
7月13日	5時12分	大雨と突風に関する九州北部地方（山口県を含む）気象情報 第10号
	11時07分	大雨と突風に関する九州北部地方（山口県を含む）気象情報 第11号
	16時18分	大雨と突風に関する九州北部地方（山口県を含む）気象情報 第12号
7月14日	21時23分	大雨と突風に関する九州北部地方（山口県を含む）気象情報 第13号
	5時20分	大雨と突風に関する九州北部地方（山口県を含む）気象情報 第14号
	10時53分	大雨と突風に関する九州北部地方（山口県を含む）気象情報 第15号

九州南部・奄美地方気象情報（鹿児島地方気象台発表）

発表日時		情報名及び番号
7月7日	16時05分	大雨に関する九州南部・奄美地方気象情報 第1号
7月8日	5時01分	大雨と突風に関する九州南部・奄美地方気象情報 第2号
	10時57分	大雨と突風に関する九州南部・奄美地方気象情報 第3号
	16時24分	大雨と突風に関する九州南部・奄美地方気象情報 第4号
	21時38分	大雨と突風に関する九州南部・奄美地方気象情報 第5号
7月9日	4時24分	大雨と突風に関する九州南部・奄美地方気象情報 第6号
	10時57分	大雨と突風に関する九州南部・奄美地方気象情報 第7号
	16時30分	大雨に関する九州南部・奄美地方気象情報 第8号
7月10日	5時15分	大雨に関する九州南部・奄美地方気象情報 第9号
	11時14分	大雨に関する九州南部・奄美地方気象情報 第10号
	16時15分	大雨に関する九州南部・奄美地方気象情報 第11号
7月11日	4時50分	大雨に関する九州南部・奄美地方気象情報 第12号
	11時11分	大雨に関する九州南部・奄美地方気象情報 第13号
	16時28分	大雨に関する九州南部・奄美地方気象情報 第14号
7月12日	11時02分	大雨と突風に関する九州南部・奄美地方気象情報 第1号
	16時10分	大雨と突風に関する九州南部・奄美地方気象情報 第2号
7月13日	5時00分	大雨と突風に関する九州南部・奄美地方気象情報 第3号
	11時00分	大雨と突風に関する九州南部・奄美地方気象情報 第4号
	16時08分	大雨と突風に関する九州南部・奄美地方気象情報 第5号
	20時26分	大雨と突風に関する九州南部・奄美地方気象情報 第6号
	5時01分	大雨と突風に関する九州南部・奄美地方気象情報 第7号
7月14日	11時09分	大雨と突風に関する九州南部・奄美地方気象情報 第8号
	16時10分	大雨と突風に関する九州南部・奄美地方気象情報 第9号

・府県気象情報

和歌山県気象情報（和歌山地方気象台発表）

発表日時		情報名及び番号
7月8日	5時40分	大雨と突風及び落雷に関する和歌山県気象情報 第1号
	16時43分	大雨と突風及び落雷に関する和歌山県気象情報 第2号
7月9日	5時27分	大雨と突風及び落雷に関する和歌山県気象情報 第3号
	7時13分	大雨と突風及び落雷に関する和歌山県気象情報 第4号
	11時41分	大雨と突風及び落雷に関する和歌山県気象情報 第5号
	14時21分	大雨と突風及び落雷に関する和歌山県気象情報 第6号

広島県気象情報（広島地方気象台発表）

発表日時		情報名及び番号
7月14日	1時36分	大雨に関する広島県気象情報 第1号
7月14日	2時49分	大雨に関する広島県気象情報 第2号
7月14日	5時00分	大雨に関する広島県気象情報 第3号

山口県気象情報（下関地方気象台発表）

発表日時		情報名及び番号
7月9日	3時12分	大雨に関する山口県気象情報 第1号
	6時15分	大雨に関する山口県気象情報 第2号
	8時06分	大雨に関する山口県気象情報 第3号
7月12日	5時47分	大雨と落雷及び突風に関する山口県気象情報 第1号
	16時00分	大雨と落雷及び突風に関する山口県気象情報 第2号
7月13日	5時36分	大雨と落雷及び突風に関する山口県気象情報 第3号
	11時47分	大雨と落雷及び突風に関する山口県気象情報 第4号
	20時02分	大雨に関する山口県気象情報 第5号
	22時48分	大雨に関する山口県気象情報 第6号
7月14日	0時05分	大雨に関する山口県気象情報 第7号
	3時41分	大雨に関する山口県気象情報 第8号

福岡県気象情報 (福岡管区気象台発表)

発表日時		情報名及び番号
7月7日	17時00分	大雨に関する福岡県気象情報 第1号
	18時35分	大雨に関する福岡県気象情報 第2号
7月8日	19時53分	大雨に関する福岡県気象情報 第1号
	21時06分	大雨に関する福岡県気象情報 第2号
	23時40分	大雨に関する福岡県気象情報 第3号
7月9日	1時23分	大雨に関する福岡県気象情報 第4号
7月11日	11時00分	大雨と落雷及び突風に関する福岡県気象情報 第1号
	16時25分	大雨と落雷及び突風に関する福岡県気象情報 第2号
7月12日	5時54分	大雨と落雷及び突風に関する福岡県気象情報 第3号
	11時53分	大雨と落雷及び突風に関する福岡県気象情報 第4号
	16時00分	大雨と落雷及び突風に関する福岡県気象情報 第5号
7月13日	5時45分	大雨と落雷及び突風に関する福岡県気象情報 第6号
	9時12分	大雨と落雷及び突風に関する福岡県気象情報 第7号
	11時24分	大雨と落雷及び突風に関する福岡県気象情報 第8号
	16時38分	大雨と落雷及び突風に関する福岡県気象情報 第9号
7月14日	17時49分	大雨に関する福岡県気象情報 第10号
	0時03分	大雨に関する福岡県気象情報 第11号
	2時48分	大雨に関する福岡県気象情報 第12号
	6時46分	大雨に関する福岡県気象情報 第13号

佐賀県気象情報 (佐賀地方気象台発表)

発表日時		情報名及び番号
7月8日	19時31分	大雨に関する佐賀県気象情報 第1号
	22時55分	大雨に関する佐賀県気象情報 第2号
7月9日	0時44分	大雨に関する佐賀県気象情報 第3号
7月11日	11時15分	大雨と落雷及び突風に関する佐賀県気象情報 第1号
	16時25分	大雨と落雷及び突風に関する佐賀県気象情報 第2号
7月12日	5時46分	大雨と落雷及び突風に関する佐賀県気象情報 第3号
	16時14分	大雨と落雷及び突風に関する佐賀県気象情報 第4号
7月13日	5時20分	大雨と落雷及び突風に関する佐賀県気象情報 第5号
	11時26分	大雨と落雷及び突風に関する佐賀県気象情報 第6号
	16時43分	大雨と落雷及び突風に関する佐賀県気象情報 第7号
	21時48分	大雨と落雷及び突風に関する佐賀県気象情報 第8号
7月14日	2時15分	大雨に関する佐賀県気象情報 第9号
	6時20分	大雨に関する佐賀県気象情報 第10号

長崎県気象情報 (長崎地方気象台発表)

発表日時		情報名及び番号
7月8日	18時03分	大雨に関する長崎県気象情報 第1号
	19時45分	大雨に関する長崎県気象情報 第2号
7月11日	11時20分	大雨と落雷及び突風に関する長崎県気象情報 第1号
	16時12分	大雨と落雷及び突風に関する長崎県気象情報 第2号
7月12日	6時05分	大雨と落雷及び突風に関する長崎県気象情報 第3号
	16時20分	大雨と落雷及び突風に関する長崎県気象情報 第4号
7月13日	4時20分	大雨と落雷及び突風に関する長崎県気象情報 第5号 (※)
	6時09分	大雨と落雷及び突風に関する長崎県気象情報 第6号
	8時16分	大雨と落雷及び突風に関する長崎県気象情報 第7号
	11時13分	大雨と落雷及び突風に関する長崎県気象情報 第8号
	16時33分	大雨と落雷及び突風に関する長崎県気象情報 第9号
7月14日	1時20分	大雨に関する長崎県気象情報 第10号
	6時00分	大雨に関する長崎県気象情報 第11号

(※) …対馬市で記録的な大雨となっていることを伝える見出し文のみの気象情報

熊本県気象情報 (熊本地方気象台発表)

発表日時		情報名及び番号
7月7日	16時25分	大雨と落雷及び突風に関する熊本県気象情報 第1号
	5時43分	大雨と落雷及び突風に関する熊本県気象情報 第2号
7月8日	11時20分	大雨と落雷及び突風に関する熊本県気象情報 第3号
	16時26分	大雨と落雷及び突風に関する熊本県気象情報 第4号
	21時30分	大雨と落雷及び突風に関する熊本県気象情報 第5号
	23時30分	大雨と落雷及び突風に関する熊本県気象情報 第6号
7月9日	3時53分	大雨と落雷及び突風に関する熊本県気象情報 第7号
7月9日	6時05分	大雨と落雷及び突風に関する熊本県気象情報 第8号
	9時12分	大雨と落雷及び突風に関する熊本県気象情報 第9号
	19時38分	大雨に関する熊本県気象情報 第1号
	21時45分	大雨に関する熊本県気象情報 第2号
7月10日	6時06分	大雨に関する熊本県気象情報 第3号
	11時20分	大雨に関する熊本県気象情報 第4号
	16時40分	大雨に関する熊本県気象情報 第5号
7月11日	5時51分	大雨に関する熊本県気象情報 第6号
	11時26分	大雨と落雷及び突風に関する熊本県気象情報 第7号
	14時20分	大雨と落雷及び突風に関する熊本県気象情報 第8号
	16時28分	大雨と落雷及び突風に関する熊本県気象情報 第9号
7月12日	5時56分	大雨と落雷及び突風に関する熊本県気象情報 第10号
	8時46分	大雨と落雷及び突風に関する熊本県気象情報 第11号
	16時08分	大雨と落雷及び突風に関する熊本県気象情報 第12号
7月13日	5時51分	大雨と落雷及び突風に関する熊本県気象情報 第13号
	11時19分	大雨と落雷及び突風に関する熊本県気象情報 第14号
	15時00分	大雨と落雷及び突風に関する熊本県気象情報 第15号
	16時26分	大雨と落雷及び突風に関する熊本県気象情報 第16号
	20時59分	大雨と落雷及び突風に関する熊本県気象情報 第17号
	21時55分	大雨と落雷及び突風に関する熊本県気象情報 第18号
7月14日	2時07分	大雨と落雷及び突風に関する熊本県気象情報 第19号
	5時45分	大雨と落雷及び突風に関する熊本県気象情報 第20号
	9時53分	大雨と落雷及び突風に関する熊本県気象情報 第21号
	15時59分	大雨に関する熊本県気象情報 第22号
	21時15分	大雨に関する熊本県気象情報 第23号

大分県気象情報 (大分地方気象台発表)

発表日時		情報名及び番号
7月7日	16時32分	大雨と落雷及び突風に関する大分県気象情報 第1号
7月8日	5時42分	大雨と落雷及び突風に関する大分県気象情報 第2号
	11時10分	大雨と落雷及び突風に関する大分県気象情報 第3号
	16時10分	大雨と落雷及び突風に関する大分県気象情報 第4号
	20時33分	大雨と落雷及び突風に関する大分県気象情報 第5号
7月9日	5時40分	大雨と落雷及び突風に関する大分県気象情報 第6号
	8時05分	大雨と落雷及び突風に関する大分県気象情報 第7号
7月10日	23時50分	大雨に関する大分県気象情報 第1号
	5時16分	大雨に関する大分県気象情報 第2号
	6時45分	大雨に関する大分県気象情報 第3号
	10時30分	大雨に関する大分県気象情報 第4号
	16時34分	大雨に関する大分県気象情報 第5号
	17時47分	大雨に関する大分県気象情報 第6号
	19時05分	大雨に関する大分県気象情報 第7号
7月11日	5時35分	大雨に関する大分県気象情報 第8号
	11時27分	大雨と落雷及び突風に関する大分県気象情報 第9号
	12時25分	大雨と落雷及び突風に関する大分県気象情報 第10号
	16時25分	大雨と落雷及び突風に関する大分県気象情報 第11号
7月12日	5時30分	大雨と落雷及び突風に関する大分県気象情報 第12号
	16時19分	大雨と落雷及び突風に関する大分県気象情報 第13号
7月13日	5時20分	大雨と落雷及び突風に関する大分県気象情報 第14号
	11時25分	大雨と落雷及び突風に関する大分県気象情報 第15号
	16時31分	大雨と落雷及び突風に関する大分県気象情報 第16号
	20時10分	大雨と落雷及び突風に関する大分県気象情報 第17号
	23時15分	大雨に関する大分県気象情報 第18号
7月14日	3時06分	大雨と落雷及び突風に関する大分県気象情報 第19号
	6時12分	大雨と落雷及び突風に関する大分県気象情報 第20号
	10時15分	大雨と落雷及び突風に関する大分県気象情報 第21号

宮崎県気象情報 (宮崎地方気象台発表)

発表日時		情報名及び番号
7月7日	16時25分	大雨に関する宮崎県気象情報 第1号
7月8日	5時25分	大雨と落雷及び突風に関する宮崎県気象情報 第2号
	11時13分	大雨と落雷及び突風に関する宮崎県気象情報 第3号
	13時50分	大雨と落雷及び突風に関する宮崎県気象情報 第4号
	16時52分	大雨と落雷及び突風に関する宮崎県気象情報 第5号
	20時20分	大雨と落雷及び突風に関する宮崎県気象情報 第6号
7月9日	8時06分	大雨に関する宮崎県気象情報 第1号
	9時10分	大雨に関する宮崎県気象情報 第2号
	11時43分	大雨に関する宮崎県気象情報 第3号
	15時20分	大雨に関する宮崎県気象情報 第4号
7月10日	7時30分	大雨に関する宮崎県気象情報 第1号
	9時17分	大雨に関する宮崎県気象情報 第2号
	11時29分	大雨に関する宮崎県気象情報 第3号
	16時22分	大雨に関する宮崎県気象情報 第4号
	20時32分	大雨に関する宮崎県気象情報 第5号
7月11日	5時23分	大雨に関する宮崎県気象情報 第6号
	11時30分	大雨に関する宮崎県気象情報 第7号
7月12日	9時21分	大雨に関する宮崎県気象情報 第1号
	11時25分	大雨と落雷及び突風に関する宮崎県気象情報 第2号
	16時25分	大雨と落雷及び突風に関する宮崎県気象情報 第3号
7月13日	5時28分	大雨と落雷及び突風に関する宮崎県気象情報 第4号
	11時20分	大雨と落雷及び突風に関する宮崎県気象情報 第5号
	15時10分	大雨と落雷及び突風に関する宮崎県気象情報 第6号
	16時25分	大雨に関する宮崎県気象情報 第7号
	22時31分	大雨に関する宮崎県気象情報 第8号
	5時35分	大雨に関する宮崎県気象情報 第9号
7月14日	6時31分	大雨に関する宮崎県気象情報 第10号
	11時27分	大雨に関する宮崎県気象情報 第11号
	12時15分	大雨に関する宮崎県気象情報 第12号
	15時32分	大雨に関する宮崎県気象情報 第13号
	17時30分	大雨に関する宮崎県気象情報 第14号

鹿児島県(奄美地方を除く)気象情報 (鹿児島地方気象台発表)

発表日時		情報名及び番号
7月7日	16時20分	大雨に関する鹿児島県(奄美地方を除く)気象情報 第1号
7月8日	5時53分	大雨と突風に関する鹿児島県(奄美地方を除く)気象情報 第2号
	11時07分	大雨と突風に関する鹿児島県(奄美地方を除く)気象情報 第3号
	16時43分	大雨と突風に関する鹿児島県(奄美地方を除く)気象情報 第4号
	22時06分	大雨と突風に関する鹿児島県(奄美地方を除く)気象情報 第5号
7月9日	4時53分	大雨と突風に関する鹿児島県(奄美地方を除く)気象情報 第6号
	6時19分	大雨と突風に関する鹿児島県(奄美地方を除く)気象情報 第7号
	11時15分	大雨と突風に関する鹿児島県(奄美地方を除く)気象情報 第8号
	16時54分	大雨に関する鹿児島県(奄美地方を除く)気象情報 第9号
7月10日	5時39分	大雨に関する鹿児島県(奄美地方を除く)気象情報 第10号
	11時25分	大雨に関する鹿児島県(奄美地方を除く)気象情報 第11号
	16時33分	大雨に関する鹿児島県(奄美地方を除く)気象情報 第12号
	18時12分	大雨に関する鹿児島県(奄美地方を除く)気象情報 第13号
7月11日	5時10分	大雨に関する鹿児島県(奄美地方を除く)気象情報 第14号
	11時20分	大雨に関する鹿児島県(奄美地方を除く)気象情報 第15号
	16時34分	大雨に関する鹿児島県(奄美地方を除く)気象情報 第16号
7月12日	11時10分	大雨と突風に関する鹿児島県(奄美地方を除く)気象情報 第1号
	16時30分	大雨と突風に関する鹿児島県(奄美地方を除く)気象情報 第2号
7月13日	5時20分	大雨と突風に関する鹿児島県(奄美地方を除く)気象情報 第3号
	11時30分	大雨と突風に関する鹿児島県(奄美地方を除く)気象情報 第4号
	16時25分	大雨と突風に関する鹿児島県(奄美地方を除く)気象情報 第5号
	20時29分	大雨と突風に関する鹿児島県(奄美地方を除く)気象情報 第6号
7月14日	5時37分	大雨と突風に関する鹿児島県(奄美地方を除く)気象情報 第7号
	7時14分	大雨と突風に関する鹿児島県(奄美地方を除く)気象情報 第8号
	11時33分	大雨と突風に関する鹿児島県(奄美地方を除く)気象情報 第9号
	16時35分	大雨と突風に関する鹿児島県(奄美地方を除く)気象情報 第10号

奄美地方（鹿児島県）気象情報 （名瀬測候所発表）

発表日時		情報名及び番号
7月7日	17時56分	大雨に関する奄美地方（鹿児島県）気象情報 第1号
	21時24分	大雨に関する奄美地方（鹿児島県）気象情報 第2号
	21時24分	大雨に関する奄美地方（鹿児島県）気象情報 第3号
	23時35分	大雨に関する奄美地方（鹿児島県）気象情報 第4号
7月8日	4時45分	大雨と突風に関する奄美地方（鹿児島県）気象情報 第5号
	7時25分	大雨と突風に関する奄美地方（鹿児島県）気象情報 第6号
	15時21分	大雨と突風に関する奄美地方（鹿児島県）気象情報 第1号
	15時52分	大雨と突風に関する奄美地方（鹿児島県）気象情報 第2号（※）
	16時32分	大雨と突風に関する奄美地方（鹿児島県）気象情報 第3号
	17時30分	大雨と突風に関する奄美地方（鹿児島県）気象情報 第4号
	20時38分	大雨と突風に関する奄美地方（鹿児島県）気象情報 第5号
7月9日	5時22分	大雨と突風に関する奄美地方（鹿児島県）気象情報 第6号
	8時19分	大雨と突風に関する奄美地方（鹿児島県）気象情報 第7号
	11時15分	大雨と突風に関する奄美地方（鹿児島県）気象情報 第8号
	16時50分	大雨に関する奄美地方（鹿児島県）気象情報 第9号
7月10日	5時24分	大雨に関する奄美地方（鹿児島県）気象情報 第10号
	10時55分	大雨に関する奄美地方（鹿児島県）気象情報 第11号
	16時21分	大雨に関する奄美地方（鹿児島県）気象情報 第12号
7月15日	21時51分	大雨に関する奄美地方（鹿児島県）気象情報 第1号
7月16日	1時56分	大雨に関する奄美地方（鹿児島県）気象情報 第2号

（※）…十島村で記録的な大雨となっていることを伝える見出し文のみの気象情報

⑫7月10日の北海道釧路地方の大雨（掲載地域：北海道地方）

・地方気象情報

北海道地方気象情報 （札幌管区気象台発表）

発表日時		情報名及び番号
7月9日	16時07分	大雨と雷及び突風に関する北海道地方気象情報 第1号
7月10日	4時53分	大雨と雷及び突風に関する北海道地方気象情報 第2号
	13時15分	大雨と雷及び突風に関する北海道地方気象情報 第3号
	16時00分	大雨と雷及び突風に関する北海道地方気象情報 第4号
	20時40分	大雨と雷及び突風に関する北海道地方気象情報 第5号

・府県気象情報

釧路・根室地方気象情報 （釧路地方気象台発表）

発表日時		情報名及び番号
7月9日	16時25分	大雨と雷及び突風に関する釧路・根室地方気象情報 第1号
7月10日	5時33分	大雨と雷及び突風に関する釧路・根室地方気象情報 第2号
	13時23分	大雨と雷及び突風に関する釧路・根室地方気象情報 第3号
	20時25分	大雨と雷及び突風に関する釧路・根室地方気象情報 第4号

⑬7月14日～7月15日の関東甲信地方・北陸地方・中国地方の大雨（掲載

地域：関東甲信地方、北陸地方、中国地方）

・地方気象情報

関東甲信地方気象情報（気象庁予報部発表）

発表日時		情報名及び番号
7月14日	5時06分	雷と突風及び降ひょうに関する関東甲信地方気象情報 第1号
	11時09分	大雨と雷及び突風に関する関東甲信地方気象情報 第2号
	16時23分	大雨と雷及び突風に関する関東甲信地方気象情報 第3号
	23時45分	大雨と雷及び突風に関する関東甲信地方気象情報 第4号
7月15日	11時48分	大雨と雷及び降ひょうに関する関東甲信地方気象情報 第1号
	16時20分	大雨と雷及び降ひょうに関する関東甲信地方気象情報 第2号

・府県気象情報

千葉県気象情報（銚子地方気象台発表）

発表日時		情報名及び番号
7月14日	11時17分	大雨と雷及び突風に関する千葉県気象情報 第1号
	16時02分	大雨と雷及び突風に関する千葉県気象情報 第2号
	16時30分	大雨と雷及び突風に関する千葉県気象情報 第3号
	17時18分	大雨と雷及び突風に関する千葉県気象情報 第4号
	23時40分	大雨と雷及び突風に関する千葉県気象情報 第5号
7月15日	10時39分	大雨と雷に関する千葉県気象情報 第1号
	11時56分	大雨と雷及び降ひょうに関する千葉県気象情報 第2号
	16時57分	大雨と雷及び降ひょうに関する千葉県気象情報 第3号

神奈川県気象情報（横浜地方気象台発表）

発表日時		情報名及び番号
7月14日	16時21分	雷と突風及び大雨に関する神奈川県気象情報 第1号
	19時31分	大雨と雷及び突風に関する神奈川県気象情報 第2号
	23時14分	大雨と雷及び突風に関する神奈川県気象情報 第3号
7月15日	12時53分	大雨と雷及び降ひょうに関する神奈川県気象情報 第1号
	17時05分	大雨と雷及び降ひょうに関する神奈川県気象情報 第2号

富山県気象情報（富山地方気象台発表）

発表日時		情報名及び番号
7月13日	5時38分	雷と突風に関する富山県気象情報 第1号
	16時56分	雷と突風に関する富山県気象情報 第2号
7月14日	17時23分	大雨に関する富山県気象情報 第1号
	20時51分	大雨に関する富山県気象情報 第2号

鳥取県気象情報（鳥取地方気象台発表）

発表日時		情報名及び番号
7月14日	14時46分	大雨に関する鳥取県気象情報 第1号
	20時25分	大雨に関する鳥取県気象情報 第2号
	22時39分	大雨に関する鳥取県気象情報 第3号
7月15日	3時38分	大雨に関する鳥取県気象情報 第4号

資料 10 土砂災害警戒情報発表状況 (●:発表 ○:継続 解:解除)

① 6月8日の宮崎県北部平野部の大雨 (掲載地域:九州南部・奄美地方)

・宮崎県、宮崎地方気象台共同発表

対象地域名	6月8日	
	第1号	第2号
	18:50	21:15
延岡市	●	解

② 6月19日~6月24日の西日本を中心とした大雨 (掲載地域:東海地方、近畿地方、中国地方、四国地方、九州北部地方(山口県を含む)、九州南部・奄美地方)

・静岡県、静岡地方気象台共同発表

対象地域名	6月23日		
	第1号	第2号	第3号
	9:47	10:10	12:33
沼津市		●	解
伊豆市		●	解
伊豆の国市	●	○	解

・和歌山県、和歌山地方気象台共同発表

対象地域名	6月21日	
	第1号	第2号
	7:00	8:10
すさみ町	●	解

・岡山県、岡山地方気象台共同発表

対象地域名	6月23日		
	第1号	第2号	第3号
	2:42	6:43	7:11
倉敷市	●	○	解
笠岡市	●	○	解
井原市	●	解	
浅口市	●	解	
里庄町	●	解	

・広島県、広島地方気象台共同発表

対象地域名	6月21日				6月23日								24日	25日
	第1号	第2号	第3号	第4号	第1号	第2号	第3号	第4号	第5号	第6号	第7号	第8号	第1号	第2号
	2:10	3:10	5:30	6:45	1:15	1:30	1:40	1:50	2:10	2:40	3:10	6:00	22:40	1:15
広島市	●	○	解			●	○	○	○	○	○	解	●	解
呉市						●	○	○	○	○	○	解		
竹原市								●	○	○	○	解		
三原市					●	○	○	○	○	○	○	解	●	解
尾道市					●	○	○	○	○	○	○	解	●	解
福山市											●	解		
大竹市						●	○	○	○	○	○	解		
東広島市							●	○	○	○	○	解		
廿日市市							●	○	○	○	○	解		
江田島市	●	○	○	解	●	○	○	○	○	○	○	解		
熊野町									●	○	○	解		
坂町	●	○	解			●	○	○	○	○	○	解		
大崎上島町		●	○	解						●	○	解		

・愛媛県、松山地方気象台共同発表

対象地域名	6月20日						6月21日						22日	6月23日			
	第1号	第2号	第3号	第4号	第5号	第6号	第1号	第2号	第3号	第4号	第5号	第6号	第1号	第2号	第3号	第4号	
	5:25	5:55	8:00	8:30	11:45	14:30	1:07	1:40	2:08	2:47	8:07	9:40	21:20	1:25	3:50	7:30	
松山市											●	○	解	●	○	○	
今治市											●	○	解	●	○	○	
宇和島市	●	○	○	○	○	解	●	○	○	○	○	○	解				
八幡浜市	●	○	○	○	解			●	○	○	○	解					
大洲市										●	○	解					
西予市	●	○	○	○	解		●	○	○	○	○	解					
上島町										●	解			●	○	解	
内子町										●	解						
伊方町	●	○	○	○	解		●	○	○	○	○	解					
松野町				●	解												
鬼北町			●	○	解												
愛南町		●	○	○	解												

・山口県、下関地方気象台共同発表

対象地域名	6月21日			6月22日			6月23日	
	第1号	第2号	第3号	第1号	第2号	第3号	第4号	第5号
	0:45	1:45	4:20	18:15	18:52	23:45	2:30	5:40
下関市				●	○	○	○	解
山口市					●	○	○	解
防府市				●	○	○	○	解
下松市					●	○	○	解
岩国市		●	解		●	○	○	解
光市					●	○	○	解
柳井市					●	○	○	解
美祢市						●	○	解
周南市	●	○	解		●	○	○	解
山陽小野田市					●	○	○	解
周防大島町					●	○	○	解
和木町							●	解
上関町					●	○	○	解
田布施町					●	○	○	解
平生町					●	○	○	解

・福岡県、福岡管区気象台共同発表

対象地域名	6月20日			21日		6月22日							6月23日					
	第1号	第2号	第3号	第4号	第5号	第1号	第2号	第3号	第4号	第5号	第6号	第7号	第8号	第9号	第10号	第11号	第12号	
	21:30	22:05	22:50	23:10	3:15	4:05	5:50	13:05	17:20	17:51	18:15	19:00	19:17	2:15	5:15	8:00	9:55	11:10
北九州市		●	○	○	解							●	○	○	解			
福岡市								●	○	○	○	○	○	解				
大牟田市						●	○	○	○	○	○	○	○	○	○	○	解	
久留米市			●	○	○	解	●	○	○	○	○	○	○	○	○	○	○	解
飯塚市		●	○	○	解					●	○	○	○	○	解			
八女市			●	○	○	解	●	○	○	○	○	○	○	○	○	○	解	
小郡市		●	○	○	解			●	○	○	○	○	○	○	○	○	解	
筑紫野市	●	○	○	○	解		●	○	○	○	○	○	○	○	○	○	解	
春日市									●	○	○	○	○	解				
大野城市									●	○	○	○	○	解				
太宰府市									●	○	○	○	○	解				
うきは市			●	○	○	解	●	○	○	○	○	○	○	○	○	○	解	
宮若市	●	○	○	○	解													
嘉麻市		●	○	○	解		●	○	○	○	○	○	○	○	○	○	解	
朝倉市		●	○	○	解	●	○	○	○	○	○	○	○	○	○	○	○	解
みやま市				●	○	解	●	○	○	○	○	○	○	○	○	○	○	解
那珂川町								●	○	○	○	○	○	○	○	○	○	解
宇美町									●	○	○	○	○	○	○	○	○	解
桂川町		●	○	○	解					●	○	○	○	○	○	○	○	解
筑前町	●	○	○	○	解		●	○	○	○	○	○	○	○	○	○	○	解
東峰村				●	解					●	○	○	○	○	○	○	○	解
広川町				●	○	解	●	○	○	○	○	○	○	○	○	○	○	解
添田町		●	○	○	解					●	○	○	○	○	○	○	○	解
川崎町											●	○	○	○	○	○	○	解
赤村		●	○	○	解							●	○	○	○	○	○	解
福智町	●	○	○	○	解													
みやこ町		●	○	○	解													
築上町		●	○	○	解													

・佐賀県、佐賀地方気象台共同発表

対象地域名	6月20日			6月21日	6月22日						6月23日		
	第1号 21:08	第2号 22:15	第3号 23:01	第4号 3:30	第1号 5:10	第2号 7:40	第3号 8:35	第4号 17:15	第5号 17:40	第6号 18:35	第7号 5:10	第8号 7:40	第9号 8:15
佐賀市			●	解	●	○	○	○	○	○	○	解	
唐津市	●	○	○	解	●	○	○	○	○	○	○	解	
鳥栖市									●	○	解		
多久市							●	○	○	○	解		
伊万里市		●	○	解			●	○	○	○	解		
武雄市						●	○	○	○	○	解		
鹿島市							●	○	○	○	解		
小城市							●	○	○	○	解		
嬉野市						●	○	○	○	○	解		
神埼市			●	解	●	○	○	○	○	○	○	○	解
吉野ヶ里町			●	解				●	○	○	解		
基山町								●	○	○	解		
上峰町			●	解	●	○	○	○	○	○	○	○	解
みやき町			●	解				●	○	○	解		
玄海町		●	○	解									
有田町						●	○	○	○	○	解		
大町町							●	○	○	○	解		
江北町										●	解		
白石町							●	○	○	○	解		

・長崎県、長崎地方気象台共同発表

対象地域名	6月20日			6月21日					6月22日										23日			
	第1号	第2号	第3号	第1号	第2号	第3号	第4号	第5号	第1号	第2号	第3号	第4号	第5号	第6号	第7号	第8号	第9号	第10号	第11号	第12号	第13号	
	6:35	8:15	21:48	22:42	0:15	1:54	3:42	5:45	6:40	7:27	7:52	8:40	9:34	10:37	20:38	21:27	21:38	22:36	0:19	1:50		
長崎市			●	○	解			●	○	○	○	○	○	解		●	○	○	○	○	○	解
佐世保市(宇久地域を除く)										●	○	○	○	○	○	○	○	○	○	○	解	
島原市				●	○	解																
諫早市									●	○	○	○	○	解		●	○	○	○	○	○	解
大村市																		●	○	○	○	解
平戸市													●	○	○	○	○	○	○	○	○	解
西海市(江島・平島)	●	解																				
雲仙市				●	○	○	解	●	○	○	○	○	○	解			●	○	○	○	○	解
南島原市			●	○	○	○	解	●	○	○	○	○	○	解								
波佐見町											●	○	○	○	○	○	○	○	○	○	○	解

・宮崎県、宮崎地方気象台共同発表

対象地域名	6月21日			6月23日		
	第1号	第2号	第3号	第1号	第2号	第3号
宮崎市		●	解			
都城市		●	解			
小林市		●	解			
高原町		●	解			
綾町		●	解			
椎葉村	●	○	解		●	解
高千穂町	●	○	解	●	○	解
五ヶ瀬町	●	○	解			

・鹿児島県、鹿児島地方気象台共同発表

対象地域名	6月19日			6月21日			22日
	第1号	第2号	第3号	第1号	第2号	第1号	第2号
鹿児島市	●	○	解				
鹿屋市		●	解				
阿久根市						●	解
垂水市		●	解				
日置市	●	○	解				
曾於市		●	解				
霧島市	●	○	解	●	解		
南さつま市		●	解				
志布志市		●	解				
南九州市		●	解				

③ 6月22日の東京都青ヶ島の大雨（掲載地域：関東甲信地方）

・東京都、気象庁予報部共同発表

対象地域名	6月22日	
	第1号	第2号
青ヶ島村	●	解

④ 6月25日の前線を伴う低気圧による大雨（掲載地域：北海道地方、東海地方、近畿地方）

・北海道胆振総合振興局、室蘭地方気象台共同発表

対象地域名	6月25日	
	第1号	第2号
白老町	●	解

・静岡県、静岡地方気象台共同発表

対象地域名	6月25日	
	第1号	第2号
河津町	●	解
西伊豆町	●	解

・京都府、京都地方気象台共同発表

対象地域名	6月25日	
	第1号	第2号
木津川市木津町	●	解
木津川市加茂町	●	解

⑤ 6月27日～6月30日の九州地方を中心とした大雨（掲載地域：四国地方、九州北部地方（山口県を含む）、九州南部・奄美地方）

・愛媛県、松山地方気象台共同発表

対象地域名	6月29日	
	第1号	第2号
大洲市	●	解

・長崎県、長崎地方気象台共同発表

対象地域名	6月29日	
	第1号	第2号
長崎市	●	解

・熊本県、熊本地方気象台共同発表

対象地域名	6月28日										6月29日					30日			
	第1号	第2号	第3号	第4号	第5号	第6号	第7号	第8号	第9号	第10号	第11号	第12号	第13号	第14号	第15号	第16号	第17号	第18号	第19号
	5:10	5:40	6:10	6:30	7:40	11:15	12:20	12:35	13:15	13:45	14:15	17:50	9:25	9:45	10:10	10:55	11:15	13:20	15:50
熊本市	●	○	○	○	○	○	○	○	○	○	○	○	○	○	○	○	○	○	解
八代市西部												●	○	○	○	○	○	○	解
八代市東部																	●	○	解
玉名市					●	○	○	○	○	○	○	○	○	○	○	○	○	○	解
山鹿市	●	○	○	○	○	○	○	○	○	○	○	○	○	○	○	○	○	○	解
菊池市	●	○	○	○	○	○	○	○	○	○	○	○	○	○	○	○	○	○	解
宇土市	●	○	○	○	○	○	○	○	○	○	○	○	○	○	○	○	○	○	解
上天草市						●	○	○	○	○	○	○	○	○	○	○	○	○	解
宇城市	●	○	○	○	○	○	○	○	○	○	○	○	○	○	○	○	○	○	解
阿蘇市			●	○	○	○	○	○	○	○	○	○	○	○	○	○	○	○	解
天草市東部						●	○	○	○	○	○	○	○	○	○	○	○	○	解
合志市	●	○	○	○	○	○	○	○	○	○	○	○	○	○	○	○	○	○	解
美里町											●	○	○	○	○	○	○	○	解
玉東町							●	○	○	○	○	○	○	○	○	○	○	○	解
長洲町																	●	○	解
和水町							●	○	○	○	○	○	○	○	○	○	○	○	解
大津町			●	○	○	○	○	○	○	○	○	○	○	○	○	○	○	○	解
菊陽町								●	○	○	○	○	○	○	○	○	○	○	解
南小国町														●	○	○	○	○	解
小国町														●	○	○	○	○	解
産山村	●	○	○	○	○	○	○	○	○	○	○	○	○	○	○	○	○	○	解
高森町											●	○	○	○	○	○	○	○	解
西原村							●	○	○	○	○	○	○	○	○	○	○	○	解
南阿蘇村		●	○	○	○	○	○	○	○	○	○	○	○	○	○	○	○	○	解
御船町									●	○	○	○	○	○	○	○	○	○	解
嘉島町										●	○	○	○	○	○	○	○	○	解
益城町										●	○	○	○	○	○	○	○	○	解
甲佐町															●	○	○	○	解
山都町東部																		●	解
山都町西部				●	○	○	○	○	○	○	○	○	○	○	○	○	○	○	解
氷川町											●	○	○	○	○	○	○	○	解
芦北町																		●	解

・大分県、大分地方気象台共同発表

対象地域名	6月29日		
	第1号	第2号	第3号
	10:10	11:25	18:35
竹田市		●	解
豊後大野市		●	解
由布市	●	○	解
九重町		●	解

・宮崎県、宮崎地方気象台共同発表

対象地域名	6月29日			6月30日	
	第1号	第2号	第3号	第1号	第2号
	10:20	11:50	17:40	10:55	13:15
都城市	●	○	解		
小林市	●	○	解		
串間市				●	解
高原町	●	○	解		
高千穂町		●	解		

・鹿児島県、鹿児島地方気象台共同発表

対象地域名	6月28日			6月29日		6月30日			
	第1号	第2号	第3号	第4号	第5号	第6号	第7号	第8号	第9号
	13:12	13:40	16:25	7:40	11:00	6:20	12:10	14:40	16:30
鹿児島市					●	○	○	○	解
鹿屋市				●	○	○	○	○	解
枕崎市						●	解		
垂水市				●	○	○	○	○	解
薩摩川内市	●	○	○	○	○	○	○	解	
霧島市		●	○	○	○	○	○	○	解
南さつま市						●	解		
志布志市			●	○	○	○	○	○	解
南九州市						●	○	○	解
始良市		●	○	○	○	○	○	○	解
さつま町		●	○	○	○	○	○	解	

⑥ 6月28日の北海道十勝北部の大雨（掲載地域：北海道地方）

・北海道十勝総合振興局、釧路地方気象台共同発表

対象地域名	6月28日	
	第1号	第2号
	16:30	19:10
鹿追町	●	解

⑦ 7月1日の熊本県天草地方の大雨（掲載地域：九州北部地方（山口県を含む））

・熊本県、熊本地方気象台共同発表

対象地域名	7月1日		
	第1号	第2号	第3号
	10:05	10:20	12:55
上天草市		●	解
天草市東部	●	○	解

⑧ 7月3日～7月4日の中国地方・九州地方の大雨（掲載地域：中国地方、九州北部地方（山口県を含む））

・島根県、松江地方気象台共同発表

対象地域名	7月3日		
	第1号	第2号	第3号
	7:28	8:20	10:15
出雲市		●	解
大田市	●	○	解
江津市	●	○	解
雲南市		●	解
飯南町		●	解
美郷町	●	○	解

・熊本県、熊本地方気象台共同発表

対象地域名	7月4日	
	第1号	第2号
	7:55	9:00
和水町	●	解

⑨ 7月5日の近畿地方・中国地方・四国地方の大雨（掲載地域：中国地方、四国地方）

・鳥取県、鳥取地方気象台共同発表

対象地域名	7月5日		
	第1号	第2号	第3号
	17:44	19:15	20:00
鳥取市南部	●	解	
智頭町	●	○	解

・徳島県、徳島地方気象台共同発表

対象地域名	7月5日				
	第1号	第2号	第3号	第4号	第5号
	15:50	16:10	17:40	18:20	20:10
吉野川市美郷		●	○	解	
美馬市脇町	●	○	○	解	
三好市三野町			●	○	解
神山町		●	○	解	

⑩ 7月6日の新潟県の大雨（掲載地域：北陸地方）

・新潟県、新潟地方気象台共同発表

対象地域名	7月6日	
	第1号	第2号
	20:15	22:13
加茂市	●	解
五泉市	●	解

⑪ 7月7日～7月15日の九州地方を中心とした大雨（掲載地域：近畿地方、中国地方、九州北部地方（山口県を含む）、九州南部・奄美地方）

・和歌山県、和歌山地方気象台共同発表

・広島県、広島地方気象台共同発表

対象地域名	7月9日					
	第1号	第2号	第3号	第4号	第5号	第6号
	6:20	6:55	8:15	8:50	9:40	10:20
田辺市田辺	●	○	○	○	解	
田辺市中辺路		●	○	○	解	
田辺市大塔		●	○	○	解	
田辺市本宮		●	○	○	解	
新宮市	●	○	○	○	解	
みなべ町	●	○	解			
白浜町	●	○	○	○	○	解
上富田町		●	○	○	解	
すさみ町		●	○	○	○	解
那智勝浦町				●	○	解
古座川町		●	○	○	○	解
串本町			●	○	○	解

対象地域名	7月14日		
	第1号	第2号	第3号
	1:25	2:40	4:40
三次市		●	解
安芸高田市		●	解
北広島町	●	○	解

・山口県、下関地方気象台共同発表

対象地域名	7月13日						
	第1号	第2号	第3号	第4号	第5号	第6号	第7号
	3:15	3:40	4:10	4:40	7:10	10:35	11:15
下関市	●	○	○	○	○	解	
宇部市			●	○	○	解	
山口市		●	○	○	○	○	解
防府市				●	○	○	解
周南市					●	○	解
山陽小野田市			●	○	○	解	

・福岡県、福岡管区気象台共同発表

対象地域名	7月13日											
	第1号	第2号	第3号	第4号	第5号	第6号	第7号	第8号	第9号	第10号	第11号	第12号
	3:42	4:15	6:45	8:45	8:58	9:25	10:35	11:15	13:10	16:05	17:20	20:15
北九州市	●	○	○	○	○	○	○	○	解			
福岡市				●	○	○	○	○	解			
大牟田市		●	○	○	○	○	○	○		○	解	
久留米市					●	○	○	○	○	○	解	
飯塚市					●	○	○	○	○	○	解	
田川市					●	○	○	○	○	○	解	
行橋市					●	○	○	○	解			
筑紫野市				●	○	○	○	○	○	○	解	
大野城市				●	○	○	○	○	○	○	解	
宗像市			●	○	○	○	○	○	○	○	解	
太宰府市				●	○	○	○	○	○	○	解	
福津市					●	○	○	○	○	○	解	
嘉麻市					●	○	○	○	○	○	解	
朝倉市						●	○	○	○	○	解	
みやま市		●	○	○	○	○	○	○	○	○	○	解
糸島市						●	○	○	○	○	解	
那珂川町				●	○	○	○	○	○	○	解	
宇美町				●	○	○	○	○	○	○	解	
須恵町						●	○	○	○	○	解	
桂川町						●	○	○	○	○	解	
筑前町							●	○	○	○	解	
東峰村								●	○	○	解	
香春町					●	○	○	○	○	○	解	
糸田町						●	○	○	○	○	解	
川崎町								●	○	○	解	
福智町					●	○	○	○	○	○	解	
苅田町					●	○	○	○	○	○	解	
みやこ町					●	○	○	○	○	○	解	

・大分県、大分地方気象台共同発表

対象地域名	7月13日		
	第1号	第2号	第3号
	3:35	16:10	19:40
日田市	●	○	解
竹田市		●	解

・宮崎県、宮崎地方気象台共同発表

対象地域名	7月8日			7月9日			7月10日			7月11日		7月13日			7月14日			
	第1号	第2号	第3号	第1号	第2号	第3号	第1号	第2号	第3号	第4号	第1号	第2号	第3号	第4号	第5号	第6号	第7号	第8号
	10:50	13:40	18:40	8:50	11:30	14:05	7:40	9:40	12:10	10:50	14:55	16:40	20:05	1:45	8:10	7:10	10:40	15:00
都城市															●	○	○	解
日南市	●	○	解	●	解			●	解									
小林市															●	○	○	解
串間市		●	解	●	○	解	●	○	○	解								
高原町															●	○	○	解
西米良村																●	解	
椎葉村											●	○	○	○	○	○	○	解
高千穂町												●	解	●	○	○	解	

・鹿児島県、鹿児島地方気象台共同発表

対象地域名	7月8日				7月9日				7月10日				11日	13日	7月14日					
	第1号	第2号	第3号	第4号	第5号	第6号	第7号	第8号	第9号	第10号	第11号	第12号	第1号	第2号	第3号	第4号	第5号	第6号	第7号	第8号
	10:05	13:30	15:15	15:50	9:25	11:25	8:25	9:15	9:45	10:35	16:40	9:30	10:35	5:30	6:17	8:15	9:15	12:00	14:10	15:45
鹿屋市		●	○	○	○	解	●	○	○	○	○	解						●	解	
阿久根市																				
西之表市				●	○	○	○	○	○	○	解									
薩摩川内市	●	○	解												●	○	○	○	○	解
薩摩川内市飯島															●	○	○	解		
日置市					●	解														
曾於市																				
霧島市														●	○	○	○	○	○	解
南さつま市					●	解														
志布志市		●	○	○	○	解			●	○	○	解								
伊佐市													●	○	○	○	○	解		
始良市															●	○	○	○	○	解
十島村			●	○	○	○	○	○	○	解										
さつま町															●	○	○	○	○	解
大崎町		●	○	○	○	解		●	○	○	○	解								
錦江町									●	○	○	解								
南大隅町	●	○	○	○	○	解														
肝付町	●	○	○	○	○	解														

⑬ 7月14日～7月15日の関東甲信地方・北陸地方・中国地方の大雨（掲載地域：関東甲信地方、北陸地方、中国地方）

・千葉県、銚子地方気象台共同発表

対象地域名	7月15日	
	第1号	第2号
	13:05	16:50
市原市	●	解
長柄町	●	解

・神奈川県、横浜地方気象台共同発表

対象地域名	7月15日		
	第1号	第2号	第3号
	13:10	13:35	15:50
横浜市北部	●	○	解
横浜市南部	●	○	解
川崎市		●	解

・富山県、富山地方気象台共同発表

対象地域名	7月14日		
	第1号	第2号	第3号
	16:20	19:07	22:10
富山市山間部西		●	解
上市町	●	○	解

・鳥取県、鳥取地方気象台共同発表

対象地域名	7月14日	
	第1号	第2号
	14:44	18:36
若桜町	●	解
八頭町	●	解

資料11 指定河川洪水予報発表状況

注)※を付した河川については都道府県との、付していない河川については国土交通省河川国道事務所等との共同発表

② 6月19日～6月24日の西日本を中心とした大雨 (掲載地域：東海地方、近畿地方、中国地方、九州北部地方 (山口県を含む))

発表官署	予報区域名	情報番号	発表日時		種類
名古屋地方気象台	庄内川	第1号	6月23日	7時15分	はん濫注意情報
		第2号		8時05分	はん濫注意情報解除
大阪管区気象台	淀川水系寝屋川流域※	第1号	6月21日	6時35分	はん濫注意情報
		第2号		8時10分	はん濫注意情報解除
広島地方気象台	芦田川	第1号	6月23日	6時50分	はん濫注意情報
		第2号		11時00分	はん濫注意情報解除
	黒瀬川水系黒瀬川※	第1号	6月21日	4時00分	はん濫警戒情報
		第2号		4時45分	はん濫危険情報
		第3号		6時45分	はん濫警戒情報
		第4号		9時20分	はん濫注意情報解除
	三篠川	第1号	6月23日	0時50分	はん濫警戒情報
		第2号		2時50分	はん濫危険情報
		第3号		6時10分	はん濫警戒情報
		第4号		8時55分	はん濫注意情報解除
	沼田川水系沼田川※	第1号	6月21日	4時20分	はん濫警戒情報
		第2号		10時30分	はん濫注意情報解除
		第1号	6月23日	3時00分	はん濫危険情報
		第2号		9時50分	はん濫警戒情報
		第3号		12時35分	はん濫注意情報解除
		第4号			
広島地方気象台・ 下関地方気象台	小瀬川	第1号	6月23日	2時30分	はん濫注意情報
		第2号		8時55分	はん濫注意情報解除
下関地方気象台	錦川水系錦川下流部※	第1号	6月21日	7時00分	はん濫注意情報
		第2号		14時10分	はん濫注意情報解除
		第1号	6月23日	3時00分	はん濫警戒情報
		第2号		6時20分	はん濫危険情報
		第3号		8時10分	はん濫警戒情報
	第4号	11時45分		はん濫注意情報(警戒情報解除)	
	第5号	15時20分	はん濫注意情報解除		
	錦川水系錦川中流部※	第1号	6月21日	3時40分	はん濫注意情報
		第2号		16時00分	はん濫注意情報解除
		第1号	6月23日	0時50分	はん濫注意情報
		第2号		3時20分	はん濫警戒情報
	第3号	10時10分		はん濫注意情報(警戒情報解除)	
	第4号	17時30分	はん濫注意情報解除		
	佐波川	第1号	6月23日	2時05分	はん濫注意情報
		第2号		3時25分	はん濫警戒情報
		第3号		5時35分	はん濫注意情報(警戒情報解除)
		第4号		6時40分	はん濫注意情報解除
	島田川水系島田川※	第1号	6月23日	2時15分	はん濫警戒情報
第2号		2時45分		はん濫危険情報	
第3号		7時55分		はん濫注意情報(警戒情報解除)	
第4号		8時45分		はん濫注意情報解除	
榎野川水系仁保川※	第1号	6月22日	20時00分	はん濫注意情報	
	第2号	6月23日	0時30分	はん濫警戒情報	
	第3号		2時20分	はん濫危険情報	
	第4号		5時50分	はん濫警戒情報	
	第5号		7時40分	はん濫注意情報(警戒情報解除)	
第6号	10時55分	はん濫注意情報解除			
榎野川水系榎野川※	第1号	6月22日	22時15分	はん濫注意情報	
	第2号	6月23日	10時00分	はん濫注意情報解除	

発表官署	予報区域名	情報番号	発表日時		種類	
福岡管区気象台	筑後川上中流部	第1号	6月22日	11時50分	はん濫注意情報	
		第2号		15時45分	はん濫注意情報	
		第3号	6月23日	10時40分	はん濫注意情報解除	
佐賀地方気象台	嘉瀬川	第1号	6月22日	18時20分	はん濫注意情報	
		第2号		21時20分	はん濫注意情報解除	
	牛津川	第1号	6月22日	9時20分	はん濫注意情報	
		第2号		13時50分	はん濫注意情報解除	
		第1号		17時40分	はん濫注意情報	
		第2号		18時30分	はん濫危険情報	
		第3号		20時00分	はん濫警戒情報	
	厳木川	第1号	6月22日	17時50分	はん濫警戒情報	
		第2号		20時40分	はん濫注意情報解除	
	松浦川	第1号	6月22日	8時50分	はん濫注意情報	
		第2号		15時10分	はん濫注意情報解除	
	六角川	六角川	第1号	6月22日	18時00分	はん濫注意情報
			第2号		23時10分	はん濫注意情報解除
		第1号	8時30分		はん濫警戒情報	
		第2号	9時40分		はん濫危険情報	
		第3号	13時40分		はん濫警戒情報	
		第4号	14時50分		はん濫注意情報(警戒情報解除)	
		第5号	15時30分		はん濫注意情報解除	
		第1号	18時40分		はん濫警戒情報	
		第2号	19時20分		はん濫警戒情報	
第3号		21時10分	はん濫注意情報(警戒情報解除)			
熊本地方気象台	菊池川水系	第1号	6月22日	11時40分	はん濫注意情報	
		第2号		12時30分	はん濫警戒情報	
		第3号		13時00分	はん濫警戒情報	
		第4号	14時50分	はん濫注意情報(警戒情報解除)		
		第5号	16時30分	はん濫注意情報		
		白川	第6号	6月23日	0時25分	はん濫注意情報
			第7号		1時00分	はん濫危険情報
			第8号		5時40分	はん濫注意情報
			第9号		9時00分	はん濫注意情報解除
	第1号		6月21日		1時50分	はん濫注意情報
	第2号				2時20分	はん濫警戒情報
	第3号	3時10分		はん濫危険情報		
	第4号	4時40分		はん濫注意情報(警戒情報解除)		
	第5号	6時10分		はん濫注意情報解除		
	緑川水系	第1号	6月21日	0時10分	はん濫警戒情報	
		第2号		0時40分	はん濫警戒情報	
		第3号		0時50分	はん濫危険情報	
		第4号		1時10分	はん濫危険情報	
		第5号		1時30分	はん濫危険情報	
		第6号		2時00分	はん濫危険情報	
第7号		3時00分		はん濫警戒情報		
第8号		5時30分		はん濫警戒情報		
第9号		6時30分		はん濫注意情報(警戒情報解除)		
第10号		10時00分		はん濫注意情報		
第11号		13時30分		はん濫注意情報解除		
大分地方気象台	山国川上流部	第1号	6月21日	0時20分	はん濫警戒情報	
		第2号		1時45分	はん濫注意情報(警戒情報解除)	
		第3号		2時45分	はん濫注意情報解除	
	大分川	第1号	6月22日	20時10分	はん濫注意情報	
		第2号	6月23日	0時00分	はん濫注意情報解除	
		第1号	6月22日	11時35分	はん濫注意情報	
第2号	16時30分	はん濫注意情報解除				

⑤6月27日～6月30日の九州地方を中心とした大雨(掲載地域:九州北部地方(山口県を含む)、九州

発表官署	予報区域名	情報番号	発表日時		種類
福岡管区气象台	筑後川上中流部	第1号	6月29日	14時10分	はん濫注意情報
		第2号		18時00分	はん濫注意情報解除
熊本地方气象台	白川	第1号	6月29日	14時10分	はん濫注意情報
		第2号		17時00分	はん濫注意情報解除
	緑川水系	第1号	6月29日	11時40分	はん濫注意情報
		第2号		12時40分	はん濫注意情報
		第3号		13時20分	はん濫注意情報
		第4号		17時20分	はん濫注意情報
第5号	18時20分	はん濫注意情報解除			
宮崎地方气象台	大淀川上流部	第1号	6月28日	16時10分	はん濫注意情報
		第2号		16時30分	はん濫警戒情報
		第3号		17時20分	はん濫警戒情報
		第4号		18時15分	はん濫注意情報(警戒情報解除)
		第5号		19時50分	はん濫注意情報
		第6号		22時15分	はん濫注意情報解除

⑪7月7日～7月15日の九州地方を中心とした大雨(掲載地域:九州北部地方(山口県を含む)、九州南部・奄美地方)

発表官署	予報区域名	情報番号	発表日時		種類
下関地方气象台	錦川水系錦川中流部※	第1号	7月13日	11時50分	はん濫注意情報
		第2号		19時00分	はん濫注意情報解除
	島田川水系島田川※	第1号	7月13日	10時15分	はん濫注意情報
		第2号		13時15分	はん濫注意情報解除
	榎野川水系仁保川※	第1号	7月13日	6時20分	はん濫警戒情報
		第2号		10時20分	はん濫注意情報(警戒情報解除)
		第3号		14時05分	はん濫注意情報解除
	榎野川水系榎野川※	第1号	7月13日	6時50分	はん濫注意情報
第2号		13時50分		はん濫注意情報解除	
福岡管区气象台	遠賀川上流部	第1号	7月13日	10時25分	はん濫注意情報
		第2号		13時50分	はん濫注意情報解除
	遠賀川下流部	第1号	7月13日	11時40分	はん濫注意情報
		第2号		15時30分	はん濫注意情報解除
熊本地方气象台	球磨川	第1号	7月13日	23時15分	はん濫注意情報
		第2号		7月14日	14時40分
	緑川水系	第1号	7月13日	15時30分	はん濫注意情報
		第2号		17時40分	はん濫注意情報
		第3号		19時10分	はん濫注意情報
		第4号		7月14日	6時00分
宮崎地方气象台	広渡川水系広渡川※	第1号	7月8日	16時20分	はん濫注意情報
		第2号		18時00分	はん濫注意情報解除
	大淀川上流部	第1号	7月14日	12時30分	はん濫注意情報
		第2号		15時40分	はん濫注意情報解除
鹿児島地方气象台	肝属川水系	第1号	7月10日	9時10分	はん濫注意情報
		第2号		12時50分	はん濫注意情報解除

資料 1 2 記録的短時間大雨情報発表状況

※を付したものはアメダスによる値、付していないものは解析雨量による値

都道府県	発表日時		観測日時		観測地点等及び雨量
長崎県	6月20日	22時19分	6月20日	22時10分	雲仙岳で115ミリ※
		23時02分		22時30分	南島原市付近で約110ミリ
熊本県	6月20日	23時20分	6月20日	23時00分	熊本市西区付近で約110ミリ 宇土市付近で約110ミリ
		23時54分		23時30分	宇土市付近で120ミリ以上 熊本市南区付近で約120ミリ 宇城市付近で約120ミリ 熊本市東区付近で約110ミリ 上天草市付近で約110ミリ 西原村付近で約110ミリ 御船町付近で約110ミリ 嘉島町付近で約110ミリ 益城町付近で約110ミリ 甲佐町付近で約110ミリ
	6月21日	0時01分	6月21日	23時50分	山都町原で115ミリ※
		0時23分		0時00分	宇城市付近で120ミリ以上 八代市鏡町付近で120ミリ以上 甲佐町付近で120ミリ以上 氷川町付近で120ミリ以上 熊本市北区付近で約120ミリ 美里町付近で約120ミリ 熊本市中央区付近で約110ミリ 八代市付近で約110ミリ 大津町付近で約110ミリ 菊陽町付近で約110ミリ 南阿蘇村付近で約110ミリ
		0時48分		0時30分	甲佐で139ミリ※ 熊本市西区付近で約110ミリ 八代市泉町付近で約110ミリ 阿蘇市付近で約110ミリ 高森町付近で約110ミリ 山都町清和付近で約110ミリ
	宮崎県	6月21日	3時48分	6月21日	3時30分
長崎県	6月22日	6時20分	6月22日	6時00分	長崎市付近で120ミリ以上
奈良県	7月5日	17時17分	7月5日	17時00分	川上村付近で約100ミリ
香川県	7月5日	17時19分	7月5日	17時00分	まんのう町付近で約90ミリ
和歌山県	7月9日	6時50分	7月9日	6時30分	白浜町付近で約120ミリ 田辺市田辺付近で約110ミリ
北海道	7月10日	14時18分	7月10日	14時00分	白糠町北部付近で約80ミリ
千葉県	7月15日	11時18分	7月15日	11時00分	市原市付近で約100ミリ

資料 1 3 竜巻注意情報発表状況

※を付したものは竜巻等突風の目撃情報を活用したもの

・北海道地方

発表官署	発表日時		情報名及び番号
釧路地方气象台	7月10日	13時27分	釧路・根室地方竜巻注意情報 第1号
室蘭地方气象台	7月10日	13時12分	胆振・日高地方竜巻注意情報 第1号
帯広測候所	7月10日	12時47分	十勝地方竜巻注意情報 第1号

・東北地方

発表官署	発表日時		情報名及び番号
盛岡地方气象台	6月20日	19時11分	岩手県竜巻注意情報 第1号※
仙台管区气象台	6月20日	19時20分	宮城県竜巻注意情報 第1号
福島地方气象台	7月14日	16時21分	福島県竜巻注意情報 第1号

・ 関東甲信地方、北陸地方及び東海地方

発表官署	発表日時	情報名及び番号
水戸地方気象台	7月4日	16時50分 茨城県竜巻注意情報 第1号
		17時49分 茨城県竜巻注意情報 第2号
	7月14日	14時58分 茨城県竜巻注意情報 第1号
		15時58分 茨城県竜巻注意情報 第2号
		16時57分 茨城県竜巻注意情報 第3号
宇都宮地方気象台	7月4日	16時17分 栃木県竜巻注意情報 第1号
		14時21分 栃木県竜巻注意情報 第1号
	7月14日	15時21分 栃木県竜巻注意情報 第2号
		16時21分 栃木県竜巻注意情報 第3号
前橋地方気象台	6月20日	16時05分 群馬県竜巻注意情報 第1号
	7月4日	16時16分 群馬県竜巻注意情報 第1号
		13時59分 群馬県竜巻注意情報 第1号
	7月14日	14時56分 群馬県竜巻注意情報 第2号
		16時10分 群馬県竜巻注意情報 第3号
熊谷地方気象台	6月20日	16時16分 埼玉県竜巻注意情報 第1号
	7月4日	16時23分 埼玉県竜巻注意情報 第1号
		17時22分 埼玉県竜巻注意情報 第2号
	7月14日	13時58分 埼玉県竜巻注意情報 第1号
		14時58分 埼玉県竜巻注意情報 第2号
		15時57分 埼玉県竜巻注意情報 第3号
		16時58分 埼玉県竜巻注意情報 第4号
銚子地方気象台	7月4日	16時48分 千葉県竜巻注意情報 第1号
		17時49分 千葉県竜巻注意情報 第2号
		18時47分 千葉県竜巻注意情報 第3号
	7月14日	15時01分 千葉県竜巻注意情報 第1号
		16時02分 千葉県竜巻注意情報 第2号
		17時01分 千葉県竜巻注意情報 第3号
		20時46分 千葉県竜巻注意情報 第4号
気象庁予報部	6月23日	12時32分 東京都(伊豆諸島南部)竜巻注意情報 第1号
		13時32分 東京都(伊豆諸島南部)竜巻注意情報 第2号
	7月4日	16時17分 東京都竜巻注意情報 第1号
		17時18分 東京都竜巻注意情報 第2号
	7月14日	14時51分 東京都竜巻注意情報 第1号
		15時52分 東京都竜巻注意情報 第2号
	16時52分 東京都竜巻注意情報 第3号	
横浜地方気象台	7月4日	16時17分 神奈川県竜巻注意情報 第1号
		17時16分 神奈川県竜巻注意情報 第2号
	7月14日	15時27分 神奈川県竜巻注意情報 第1号
		16時26分 神奈川県竜巻注意情報 第2号
福井地方気象台	7月4日	12時41分 福井県竜巻注意情報 第1号
		14時38分 福井県竜巻注意情報 第2号
甲府地方気象台	6月25日	4時09分 山梨県竜巻注意情報 第1号
	7月4日	16時18分 山梨県竜巻注意情報 第1号
		15時07分 山梨県竜巻注意情報 第1号
	7月14日	16時06分 山梨県竜巻注意情報 第2号
		17時06分 山梨県竜巻注意情報 第3号
長野地方気象台	7月14日	14時02分 長野県竜巻注意情報 第1号
		15時06分 長野県竜巻注意情報 第2号
		16時17分 長野県竜巻注意情報 第3号
		17時18分 長野県竜巻注意情報 第4号
岐阜地方気象台	7月4日	13時16分 岐阜県竜巻注意情報 第1号
		14時16分 岐阜県竜巻注意情報 第2号
静岡地方気象台	6月25日	4時07分 静岡県竜巻注意情報 第1号
		5時05分 静岡県竜巻注意情報 第2号
	7月14日	16時17分 静岡県竜巻注意情報 第1号
		17時17分 静岡県竜巻注意情報 第2号
名古屋地方気象台	6月25日	4時06分 愛知県竜巻注意情報 第1号
	7月4日	14時27分 愛知県竜巻注意情報 第1号
津地方気象台	6月19日	12時56分 三重県竜巻注意情報 第1号
	6月21日	5時57分 三重県竜巻注意情報 第1号
		6時58分 三重県竜巻注意情報 第2号
	7月4日	13時58分 三重県竜巻注意情報 第1号
		14時57分 三重県竜巻注意情報 第2号
		15時57分 三重県竜巻注意情報 第3号
		16時25分 三重県竜巻注意情報 第4号※
	7月5日	16時27分 三重県竜巻注意情報 第1号
	7月9日	6時06分 三重県竜巻注意情報 第1号
		7時06分 三重県竜巻注意情報 第2号

・近畿地方、中国地方、及び四国地方

発表官署	発表日時	情報名及び番号
彦根地方気象台	7月4日	12時32分 滋賀県竜巻注意情報 第1号
		13時32分 滋賀県竜巻注意情報 第2号
		14時32分 滋賀県竜巻注意情報 第3号
		15時32分 滋賀県竜巻注意情報 第4号
京都地方気象台	7月4日	12時32分 京都府竜巻注意情報 第1号
		13時32分 京都府竜巻注意情報 第2号
		14時32分 京都府竜巻注意情報 第3号
		15時31分 京都府竜巻注意情報 第4号
	7月5日	14時35分 京都府竜巻注意情報 第1号
大阪管区気象台	6月21日	5時19分 大阪府竜巻注意情報 第1号
	7月4日	17時33分 大阪府竜巻注意情報 第1号
神戸地方気象台	6月21日	5時16分 兵庫県竜巻注意情報 第1号
	7月4日	12時32分 兵庫県竜巻注意情報 第1号
		13時32分 兵庫県竜巻注意情報 第2号
		15時36分 兵庫県竜巻注意情報 第3号
		16時36分 兵庫県竜巻注意情報 第4号
		17時36分 兵庫県竜巻注意情報 第5号
	7月5日	14時37分 兵庫県竜巻注意情報 第1号
		17時36分 兵庫県竜巻注意情報 第2号
奈良地方気象台	6月21日	5時29分 奈良県竜巻注意情報 第1号
		6時35分 奈良県竜巻注意情報 第2号
		7時36分 奈良県竜巻注意情報 第3号
	7月4日	15時57分 奈良県竜巻注意情報 第1号
		16時57分 奈良県竜巻注意情報 第2号
	7月5日	16時27分 奈良県竜巻注意情報 第1号
		17時27分 奈良県竜巻注意情報 第2号
	7月9日	6時08分 奈良県竜巻注意情報 第1号
		7時07分 奈良県竜巻注意情報 第2号
	和歌山地方気象台	6月19日
12時22分 和歌山県竜巻注意情報 第2号		
13時21分 和歌山県竜巻注意情報 第3号		
6月21日		4時43分 和歌山県竜巻注意情報 第1号
		5時42分 和歌山県竜巻注意情報 第2号
		6時41分 和歌山県竜巻注意情報 第3号
		7時41分 和歌山県竜巻注意情報 第4号
7月5日		16時34分 和歌山県竜巻注意情報 第1号
		17時32分 和歌山県竜巻注意情報 第2号
7月9日		6時03分 和歌山県竜巻注意情報 第1号
		7時02分 和歌山県竜巻注意情報 第2号
7月14日	21時32分 和歌山県竜巻注意情報 第1号	
鳥取地方気象台	7月4日	13時36分 鳥取県竜巻注意情報 第1号
		15時25分 鳥取県竜巻注意情報 第2号
		16時22分 鳥取県竜巻注意情報 第3号
	7月5日	17時26分 鳥取県竜巻注意情報 第1号
		18時36分 鳥取県竜巻注意情報 第2号
松江地方気象台	7月4日	15時21分 鳥根県竜巻注意情報 第1号
岡山地方気象台	7月4日	13時42分 岡山県竜巻注意情報 第1号
		15時36分 岡山県竜巻注意情報 第2号
		16時47分 岡山県竜巻注意情報 第3号
	7月5日	17時26分 岡山県竜巻注意情報 第1号
		18時38分 岡山県竜巻注意情報 第2号
広島地方気象台	6月19日	7時16分 広島県竜巻注意情報 第1号
	7月3日	8時21分 広島県竜巻注意情報 第2号
	7月4日	16時56分 広島県竜巻注意情報 第1号
		15時12分 広島県竜巻注意情報 第1号
徳島地方気象台	6月21日	3時13分 徳島県竜巻注意情報 第1号
		4時24分 徳島県竜巻注意情報 第2号
		5時21分 徳島県竜巻注意情報 第3号
	6月25日	2時37分 徳島県竜巻注意情報 第1号
	7月4日	14時37分 徳島県竜巻注意情報 第1号
		15時36分 徳島県竜巻注意情報 第2号
	7月9日	4時35分 徳島県竜巻注意情報 第1号
5時31分 徳島県竜巻注意情報 第2号		
7月14日	21時06分 徳島県竜巻注意情報 第1号	
高松地方気象台	6月21日	5時16分 香川県竜巻注意情報 第1号
松山地方気象台	6月19日	7時18分 愛媛県竜巻注意情報 第1号
		8時26分 愛媛県竜巻注意情報 第2号
		20時32分 愛媛県竜巻注意情報 第1号
		10時58分 高知県竜巻注意情報 第1号
高知地方気象台	6月19日	20時32分 高知県竜巻注意情報 第1号
		3時01分 高知県竜巻注意情報 第1号
	6月21日	4時06分 高知県竜巻注意情報 第2号
		5時06分 高知県竜巻注意情報 第3号
		6時07分 高知県竜巻注意情報 第4号
		7時06分 高知県竜巻注意情報 第5号
		2時36分 高知県竜巻注意情報 第1号
	7月9日	4時31分 高知県竜巻注意情報 第1号
5時31分 高知県竜巻注意情報 第2号		

・九州北部地方（山口県を含む）及び九州南部・奄美地方

発表官署	発表日時	情報名及び番号	
下関地方気象台	6月19日	7時17分 山口県竜巻注意情報 第1号	
		20時39分 山口県竜巻注意情報 第1号	
福岡管区気象台	6月19日	4時13分 福岡県竜巻注意情報 第1号	
		5時12分 福岡県竜巻注意情報 第2号	
	6月20日	20時48分 福岡県竜巻注意情報 第1号	
		21時51分 福岡県竜巻注意情報 第2号	
		22時52分 福岡県竜巻注意情報 第3号	
		23時58分 福岡県竜巻注意情報 第4号	
	6月22日	6時32分 福岡県竜巻注意情報 第1号	
		7時31分 福岡県竜巻注意情報 第2号	
	6月29日	8時56分 福岡県竜巻注意情報 第1号	
		10時07分 福岡県竜巻注意情報 第2号	
佐賀地方気象台	6月20日	20時54分 佐賀県竜巻注意情報 第1号	
		21時51分 佐賀県竜巻注意情報 第2号	
		22時51分 佐賀県竜巻注意情報 第3号	
	6月22日	6時30分 佐賀県竜巻注意情報 第1号	
		7時26分 佐賀県竜巻注意情報 第2号	
	6月29日	8時57分 佐賀県竜巻注意情報 第1号	
9時57分 佐賀県竜巻注意情報 第2号			
長崎地方気象台	6月19日	4時13分 長崎県竜巻注意情報 第1号	
		20時46分 長崎県竜巻注意情報 第1号	
	6月20日	21時47分 長崎県竜巻注意情報 第2号	
		22時47分 長崎県竜巻注意情報 第3号	
		23時47分 長崎県竜巻注意情報 第4号	
		6月22日	6時31分 長崎県竜巻注意情報 第1号
	6月29日	7時31分 長崎県竜巻注意情報 第2号	
		8時57分 長崎県竜巻注意情報 第1号	
	熊本地方気象台	6月19日	3時17分 熊本県竜巻注意情報 第1号
			4時17分 熊本県竜巻注意情報 第2号
5時19分 熊本県竜巻注意情報 第3号			
6月20日		14時43分 熊本県竜巻注意情報 第1号	
		20時47分 熊本県竜巻注意情報 第2号	
		21時47分 熊本県竜巻注意情報 第3号	
		22時46分 熊本県竜巻注意情報 第4号	
		23時49分 熊本県竜巻注意情報 第5号	
6月22日		6時31分 熊本県竜巻注意情報 第1号	
		7時31分 熊本県竜巻注意情報 第2号	
6月24日	21時35分 熊本県竜巻注意情報 第1号		
6月29日	9時36分 熊本県竜巻注意情報 第1号		
大分地方気象台	6月19日	4時56分 大分県竜巻注意情報 第1号	
	6月20日	22時16分 大分県竜巻注意情報 第1号	
		23時22分 大分県竜巻注意情報 第2号	
	6月22日	7時35分 大分県竜巻注意情報 第1号	
	6月29日	9時51分 大分県竜巻注意情報 第1号	
宮崎地方気象台	6月16日	7時48分 宮崎県竜巻注意情報 第1号	
		3時19分 宮崎県竜巻注意情報 第1号	
	6月19日	4時26分 宮崎県竜巻注意情報 第2号	
		7時26分 宮崎県竜巻注意情報 第3号	
		8時27分 宮崎県竜巻注意情報 第4号	
		11時07分 宮崎県竜巻注意情報 第5号	
		14時35分 宮崎県竜巻注意情報 第1号	
	6月20日	22時55分 宮崎県竜巻注意情報 第1号	
		23時50分 宮崎県竜巻注意情報 第2号	
	6月21日	8時10分 宮崎県竜巻注意情報 第1号	
		9時18分 宮崎県竜巻注意情報 第2号	
	7月8日	8時52分 宮崎県竜巻注意情報 第1号	
		9時51分 宮崎県竜巻注意情報 第2号	
10時50分 宮崎県竜巻注意情報 第3号			
鹿児島地方気象台	6月16日	7時45分 鹿児島県(奄美地方を除く)竜巻注意情報 第1号	
		8時41分 鹿児島県(奄美地方を除く)竜巻注意情報 第2号	
		9時42分 鹿児島県(奄美地方を除く)竜巻注意情報 第3号	
	6月19日	3時41分 鹿児島県(奄美地方を除く)竜巻注意情報 第1号	
		4時42分 鹿児島県(奄美地方を除く)竜巻注意情報 第2号	
		7時27分 鹿児島県(奄美地方を除く)竜巻注意情報 第3号	
		8時27分 鹿児島県(奄美地方を除く)竜巻注意情報 第4号	
		10時55分 鹿児島県(奄美地方を除く)竜巻注意情報 第5号	
	6月21日	0時20分 鹿児島県(奄美地方を除く)竜巻注意情報 第1号	
	6月23日	6時58分 鹿児島県(奄美地方を除く)竜巻注意情報 第1号	
		7時56分 鹿児島県(奄美地方を除く)竜巻注意情報 第2号	
		8時56分 鹿児島県(奄美地方を除く)竜巻注意情報 第3号	
	7月8日	8時16分 鹿児島県(奄美地方を除く)竜巻注意情報 第1号	
		9時34分 鹿児島県(奄美地方を除く)竜巻注意情報 第2号	
		10時35分 鹿児島県(奄美地方を除く)竜巻注意情報 第3号	
名瀬測候所	7月8日	1時51分 奄美地方(鹿児島県)竜巻注意情報 第1号	

・ 沖縄地方

発表官署	発表日時	情報名及び番号
沖縄気象台	6月12日	13時58分 沖縄本島地方竜巻注意情報 第1号
		14時57分 沖縄本島地方竜巻注意情報 第2号
		15時57分 沖縄本島地方竜巻注意情報 第3号
		16時58分 沖縄本島地方竜巻注意情報 第4号
		17時57分 沖縄本島地方竜巻注意情報 第5号
		19時05分 沖縄本島地方竜巻注意情報 第6号
		20時01分 沖縄本島地方竜巻注意情報 第7号
		21時00分 沖縄本島地方竜巻注意情報 第8号
		22時00分 沖縄本島地方竜巻注意情報 第9号
	6月13日	9時12分 沖縄本島地方竜巻注意情報 第1号
		10時37分 沖縄本島地方竜巻注意情報 第2号
		11時44分 沖縄本島地方竜巻注意情報 第3号
		14時57分 沖縄本島地方竜巻注意情報 第4号

資料 1 4 地方気象台等における都道府県及び市町村等への支援状況

○6月19日～6月30日の大雨への対応

(1) 県災害対策本部等への職員の派遣状況

官署	派遣先	実施日
松江地方気象台	島根県危機管理連絡会議（1回2名）	6月22日
岡山地方気象台	岡山県危機管理チーム会議（1回2名）	6月24日
	岡山県内市町村防災担当者会議（1回2名）	6月24日
広島地方気象台	広島県災害対策本部会議（1回1名）	6月23日
熊本地方気象台	熊本県災害対策本部会議（4回のべ8名）	6月21日～6月28日

(2) 都道府県及び市町村等への支援

官署	対象市町村
札幌管区気象台	気象台からメールによる支援 北海道、北海道開発局、第一管区海上保安本部、北海道運輸局、北海道旅客鉄道株式会社、日本貨物鉄道株式会社北海道支社、北海道電力株式会社 電話による問合せへの対応 北海道、後志総合振興局、石狩振興局、札幌市、石狩市、江別市、北広島市、千歳市、新十津川町、北海道警察、第一管区海上保安本部、小樽海上保安部
旭川地方気象台	電話による問合せへの対応 上川総合振興局、留萌振興局、留萌建設管理部、旭川市
釧路地方気象台	電話による問合せへの対応 根室振興局、根室市、根室海上保安部
帯広測候所	電話による問合せへの対応 帯広開発建設部、帯広建設管理部、帯広市、広尾警察署、新得警察署、北海道旅客鉄道株式会社釧路支社
室蘭地方気象台	電話による問合せへの対応 日高振興局、室蘭市、苫小牧市、伊達市、登別市、壮瞥町、厚真町、新ひだか町、新冠町、えりも町、室蘭開発建設部、室蘭警察署、門別警察署 気象台から電話による支援 白老町
函館地方気象台	気象台から電話による支援 渡島総合振興局、檜山振興局、函館開発建設部、北海道警察函館方面本部、函館海上保安部
仙台管区気象台	電話による問合せへの対応 宮城県警察、石巻市、亶谷町
青森地方気象台	電話による問合せへの対応 青森市
盛岡地方気象台	電話による問合せへの対応 一関市、宮古市、奥州市、陸前高田市、大槌町 気象台からメールによる支援 岩手県、岩手県内全市町村
秋田地方気象台	気象台からメール・電話による支援 秋田県総務部総合防災課、秋田県内全市町村、秋田海上保安部 電話による問合せへの対応 秋田県総務部総合防災課、秋田海上保安部
山形地方気象台	電話による問合せへの対応 鶴岡市
気象庁予報部 東京管区気象台	予報部・気象台から電話による支援 青ヶ島村 予報部・気象台からメールによる支援 東京都総務局総合防災部、東京都建設局河川部、東京都建設局道路管理部、東京消防庁警防部、警視庁警備部、東京海上保安部 電話による問合せへの対応 東京都総務局総合防災部、東京都建設局河川部、東京消防庁、警視庁、品川区、武蔵野市、日野市、大島町、八丈町
横浜地方気象台	電話による問合せへの対応 川崎市、相模原市、茅ヶ崎市、逗子市、三浦市、神奈川県警察
岐阜地方気象台	電話による問合せへの対応 岐阜県防災課、岐阜県可茂県事務所、岐阜市、大垣市、御嵩町

官署	対象市町村
新潟地方気象台	電話による問合せへの対応 新潟市
	気象台からメールによる支援 北陸地方整備局、第九管区海上保安部、北陸信越運輸局、北陸農政局
津地方気象台	電話による問合せへの対応 三重県、三重県南勢志摩地域活性化局（出先機関：伊勢市）、名張市、松阪市、菰野町、伊賀市
熊谷地方気象台	電話による問合せへの対応 埼玉県河川砂防課、さいたま市、朝霞市
静岡地方気象台	気象台から電話による支援 伊豆の国市、沼津市、伊豆市、河津町、西伊豆町
	電話による問合せへの対応 静岡県危機対策課、沼津市、伊豆市、森町
銚子地方気象台	電話による問合せへの対応 松戸市、館山市
	気象台からメールによる支援 千葉県危機管理課、千葉県河川環境課、千葉県内全市町村
金沢地方気象台	気象台からメール・電話による支援 石川県河川課、石川県砂防課、石川県危機対策課、金沢河川国道事務所
	電話による問合せへの対応 金沢市、輪島市
大阪管区気象台	電話による問合せへの対応 大阪府、堺市、池田市、高槻市、貝塚市、茨木市、富田林市、八尾市、寝屋川市、河内長野市、松原市、和泉市、羽曳野市、摂津市、高石市、藤井寺市、交野市、大阪狭山市、豊能町、太子町、河南町、大阪府警察
	気象台から電話による支援 大阪府危機管理室、大阪府事業管理室
	気象台からメールによる支援 大阪府危機管理室、大阪府事業管理室
彦根地方気象台	電話による問合せへの対応 滋賀県、大津市、栗東市、守山市、甲賀市、竜王町、愛荘町、東近江市、彦根市、琵琶湖河川事務所
京都地方気象台	気象台から電話による支援 京都府
	電話による問合せへの対応 京都府、京都市、福知山市、亀岡市、八幡市、宇治市、向日市、京田辺市、京丹後市、南丹市、大山崎町、宇治田原町、精華町、伊根町、井手町
	気象台からメールによる支援 京都府（府を通じて府内全市町村に共有）
神戸地方気象台	電話による問合せへの対応 兵庫県、兵庫県警察、西宮市、神戸市、淡路市、姫路市、宝塚市、伊丹市、尼崎市、高砂市、三木市、小野市、伊丹警察、芦屋市、西脇市、加古川市、播磨町
奈良地方気象台	電話による問合せへの対応 奈良県防災統括室、奈良県道路環境課、奈良県土木事務所、奈良県砂防・災害対策課、奈良市、天理市、生駒市
	気象台からメールによる支援 奈良県、奈良県広域消防組合、奈良県教育委員会、奈良県内全市町村、大和川河川事務所
和歌山地方気象台	電話による問合せへの対応 和歌山県、海南市、橋本市、有田市、御坊市、田辺市、紀の川市、高野町、湯浅町、広川町、みなべ町、日高川町
鳥取地方気象台	電話による問合せへの対応 三朝町、米子市、倉吉市、南部町
	気象台からメールによる支援 鳥取県、鳥取県内全市町村
岡山地方気象台	気象台から電話による支援 岡山県、倉敷市、笠岡市、井原市、浅口市、里庄町
	気象台からメールによる支援 岡山県危機管理課
	電話による問合せへの対応 岡山県、岡山県警察、岡山市、倉敷市、玉野市、笠岡市、井原市、総社市、高梁市、新見市、備前市、瀬戸内市、赤磐市、真庭市、美作市、浅口市、早島町、里庄町、奈義町、吉備中央町
広島地方気象台	気象台から電話による支援 広島県、江田島市、三原市、坂町、福山市、尾道市、広島市、呉市、大竹市、廿日市市、東広島市、竹原市、熊野町、大崎上島町
	電話による問合せへの対応 広島県、安芸高田市、江田島市、大竹市、尾道市、海田町、熊野町、呉市、坂町、世羅町、廿日市市、東広島市、広島市、福山市、府中市、府中町、三原市
	気象台からメール・電話による支援 中国地方整備局、中国運輸局、国土地理院中国地方測量部

官署	対象市町村
徳島地方気象台	気象台から電話による支援 徳島県 電話による問合せへの対応 徳島県
高松地方気象台	電話による問合せへの対応 香川県、宇多津町、高松市、東かがわ市、観音寺市、三木町、坂出市、綾川町、さぬき市、三豊市、まんのう町、多度津町、直島町、丸亀市、土庄町 気象台から電話による支援 香川県、高松市、坂出市 気象台からメールによる支援 香川県、高松市 気象台からメールによる支援 四国地方整備局、四国運輸局、国土地理院四国地方測量部、四国管区警察局、四国総合通信局、中国四国農政局、四国経済産業局、高松海上保安部、中国四国防衛局高松防衛事務所、陸上自衛隊善通寺駐屯地第15普通科連隊、四国旅客鉄道株式会社、四国電力株式会社、本州四国連絡高速道路株式会社坂出管理センター、西日本高速道路株式会社四国支社、西日本電信電話株式会社四国事業本部
松山地方気象台	気象台から電話による支援 愛媛県防災危機管理課、松山市、今治市、宇和島市、大洲市、上島町 電話による問合せへの対応 愛媛県防災危機管理課、愛媛県南予地方局、松山市、今治市、宇和島市、八幡浜市、新居浜市、西条市、大洲市、伊予市、四国中央市、西予市、上島町、久万高原町、砥部町、内子町、伊方町、松野町、松前町
高知地方気象台	電話による問合せへの対応 高知県危機管理・防災課、四万十町
福岡管区気象台	気象台から電話による支援 福岡県防災危機管理局、大牟田市、柳川市、八女市、大川市、みやま市 気象台からメールによる支援 福岡県、福岡県内全市町村、第七管区海上保安本部、門司海上保安部、三池海上保安部、福岡海上保安部、仙崎海上保安部、九州地方整備局、九州運輸局、九州技術事務所、九州農政局、九州管区警察局、陸上自衛隊第4師団、日本銀行福岡支店 電話による問合せへの対応 福岡県、福岡県警察、福岡市、筑紫野市、春日市、大野城市、宗像市、太宰府市、糸島市、古賀市、福津市、那珂川町、篠栗町、須恵町、新宮町、久山町、北九州市、中間市、水巻町、岡垣町、遠賀町、行橋市、苅田町、吉富町、飯塚市、田川市、小竹町、香春町、赤村、久留米市、筑前町、朝倉市、うきは市、筑後市、大牟田市、柳川市、八女市、大川市、みやま市、広川町
下関地方気象台	気象台から電話による支援 山口県、下関市、山陽小野田市、山口市、防府市、下松市、周南市、岩国市、光市、柳井市、美祢市、和木町、周防大島町、上関町、田布施町、平生町 電話による問合せへの対応 山口県、下関市、山陽小野田市、山口市、防府市、下松市、周南市、岩国市、長門市、周防大島町 気象台からメールによる支援 山口県、山口県内全市町
佐賀地方気象台	気象台から電話による支援 佐賀県、佐賀市、武雄市、神埼市、大町町、江北町、白石町 電話による問合せへの対応 佐賀県、佐賀市、唐津市、鳥栖市、多久市、伊万里市、武雄市、小城市、神埼市、吉野ヶ里町、玄海町、大町町、江北町、白石町 気象台からメールによる支援 佐賀県、佐賀市、唐津市、鳥栖市、多久市、伊万里市、武雄市、鹿島市、小城市、嬉野市、神埼市、吉野ヶ里町、基山町、上峰町、みやき町、玄海町、有田町、大町町、江北町、白石町、太良町
長崎地方気象台	気象台から電話による支援 長崎県危機管理課、長崎市、平戸市、諫早市、雲仙市、島原市、南島原市、佐世保市、波佐見町 電話による問合せへの対応 長崎県危機管理課、長崎県砂防課、長崎県対馬振興局、長崎市、平戸市、諫早市、雲仙市、島原市、南島原市、長与町、佐々町 気象台からメール・電話による支援 長崎県危機管理課、長崎県砂防課、長崎県河川課、長崎県漁業無線局、県内全市町、長崎河川国道事務所、雲仙復興事務所
熊本地方気象台	気象台から電話による支援 熊本県、山鹿市、菊池市、合志市、大津町、菊陽町、玉名市、玉東町、和水町、南関町、長洲町、熊本市、西原村、御船町、嘉島町、益城町、甲佐町、山都町、八代市、宇土市、宇城市、美里町、水川町、阿蘇市、南小国町、小国町、産山村、高森町、南阿蘇村、天草市、上天草市、水俣市、芦北町、津奈木町、五木村、球磨村 電話による問合せへの対応 熊本県、菊池市、菊陽町、玉名市、熊本市、御船町、山都町、八代市、宇土市、宇城市、美里町、阿蘇市、南小国町、産山村、南阿蘇村、天草市、水俣市、芦北町、あさぎり町、多良木町、相良村 気象台からメールによる支援 熊本県危機管理防災課、熊本県砂防課、宇城地域振興局、上益城地域振興局、県北広域本部、玉名地域振興局、鹿本地域振興局、阿蘇地域振興局、県南広域本部、県南広域本部芦北地域振興局、球磨地域振興局、天草広域本部、熊本県内全市町村、菊池河川事務所、熊本河川国道事務所

官署	対象市町村
大分地方気象台	気象台から電話による支援 大分県、日田市
	電話による問合せへの対応 大分県、大分市、別府市、臼杵市、杵築市、由布市、津久見市、中津市、豊後高田市、宇佐市、日田市、九重町、玖珠町、竹田市、佐伯市、豊後大野市
	気象台からメールによる支援 大分県、大分県内全市町村、山国川河川事務所、大分河川国道事務所、佐伯河川国道事務所
宮崎地方気象台	気象台から電話による支援 宮崎県危機管理課、都城市、日南市、三股町、椎葉村、高千穂町、五ヶ瀬町、日之影町、西米良村、美郷町、諸塚村、小林市、高原町、宮崎市、綾町、えびの市、串間市
	電話による問合せへの対応 宮崎県危機管理課、宮崎県砂防課、宮崎県河川課、宮崎県警察、宮崎市、都城市、椎葉村、串間市
	気象台からメールによる支援 宮崎県危機管理課、宮崎県砂防課、宮崎県河川課、宮崎県警察、宮崎海上保安部、宮崎河川国道事務所、延岡河川国道事務所、宮崎県内全市町村
鹿児島地方気象台	気象台から電話による支援 鹿児島県、鹿児島市、阿久根市、出水市、伊佐市、薩摩川内市、始良市、霧島市、日置市、南さつま市、南九州市、枕崎市、鹿屋市、垂水市、曾於市、志布志市、湧水町、さつま町、南大隅町、肝付町
	電話による問合せへの対応 鹿児島県、鹿児島市、出水市、薩摩川内市、始良市、霧島市、垂水市、曾於市、志布志市、肝付町、南大隅町
	気象台からメールによる支援 鹿児島県危機管理防災課、鹿児島県砂防課、鹿児島県河川課、鹿児島県農政課、鹿児島県道路維持課、鹿児島県教育庁、鹿児島県各地域振興局、鹿児島県熊毛支庁、鹿児島県大島支庁、鹿児島県警察、鹿児島県内全市町村、川内川河川事務所、鹿児島県国道事務所、大隅河川国道事務所

(3) 災害復旧活動への支援

官署	対象機関
大阪管区気象台	<平成23年台風第12号 災害復旧支援> 気象台からメールによる支援（河道閉塞地点雨量予測資料）を実施 送付先：近畿地方整備局、紀伊山地砂防事務所、和歌山県、田辺市、奈良県、五條市、十津川村、野迫川村
熊本地方気象台	気象庁ホームページ上に設けられたポータルサイト「平成28年（2016年）熊本地震の関連情報」に気象予測資料を掲載し、気象庁ホームページ等に当該サイトへのリンクを設置して、災害時気象支援資料として市町村へ情報を共有 共有先：熊本市、山鹿市、菊池市、合志市、大津町、菊陽町、玉名市、玉東町、長洲町、和水町、西原村、御船町、嘉島町、益城町、甲佐町、山都町、八代市、宇土市、宇城市、美里町、氷川町、阿蘇市、南小国町、小国町、産山村、高森町、南阿蘇村、上天草市、天草市、芦北町
大分地方気象台	気象庁ホームページ上に設けられたポータルサイト「平成28年（2016年）熊本地震の関連情報」に気象予測資料を掲載し、気象庁ホームページ等に当該サイトへのリンクを設置して、災害時気象支援資料として市町村へ情報を共有 共有先：別府市、由布市、日田市、九重町、竹田市、佐伯市、豊後大野市
宮崎地方気象台	気象庁ホームページ上に設けられたポータルサイト「平成28年（2016年）熊本地震の関連情報」に気象予測資料を掲載し、気象庁ホームページ等に当該サイトへのリンクを設置して、災害時気象支援資料として市町村へ情報を共有 共有先：高千穂町、椎葉村、美郷町

(4) 関係機関への解説・説明会等

官署名	対象機関	開催日
福岡管区気象台	定例記者会にて6月24日～25日の大雨に関する説明会を実施（報道機関 8機関8名）	6月24日
長崎地方気象台	テレビへの出演 テレビ長崎のローカルニュースに収録により出演 大雨の要因や今後の予報、気象台が発表する気象情報への留意すること等を解説	6月21日
	テレビへの出演 長崎国際テレビ、長崎放送のローカルニュースに収録により出演 大雨の要因や今後の予報、気象台が発表する気象情報への留意すること等を解説	6月24日
熊本地方気象台	気象台にて大雨に関する説明会を実施（報道機関 12機関16名）	6月22日
	6月24日～25日にかけての大雨に関する資料を熊本地方気象台ホームページに掲載	6月24日

〇7月7日～7月15日の大雨への対応

(1) 県災害対策本部等への職員の派遣状況

官署	派遣先	実施日
熊本地方気象台	熊本県災害対策本部会議（1回5名）	7月12日

(2) 都道府県及び市町村等への支援

官署	対象市町村
札幌管区気象台	気象台からメールによる支援 北海道、北海道開発局、第一管区海上保安本部、北海道運輸局、北海道旅客鉄道株式会社、日本貨物鉄道株式会社北海道支社、北海道電力株式会社 電話による問い合わせへの対応 北海道、石狩振興局
旭川地方気象台	電話による問い合わせへの対応 留萌開発建設部、留萌建設管理部、名寄市
網走地方気象台	電話による問い合わせへの対応 大空町、美幌町、北海道警察北見方面本部
釧路地方気象台	気象台からメールによる支援 釧路開発建設部、釧路海上保安部、釧路総合振興局、根室振興局、北海道警察釧路方面本部、陸上自衛隊第27普通科連隊、釧路市、厚岸町、浜中町、標茶町、弟子屈町、鶴居村、白糠町、根室市、別海町、中標津町、標津町、羅臼町 電話による問い合わせへの対応 釧路総合振興局、根室振興局、根室市、白糠町、厚岸町、羅臼町、標茶町、別海町、弟子屈町
帯広測候所	測候所からメールによる支援 帯広開発建設部、十勝総合振興局、帯広市 電話による問い合わせへの対応 帯広開発建設部、十勝総合振興局、帯広市、新得警察署、芽室消防署
室蘭地方気象台	電話による問い合わせへの対応 むかわ町
函館地方気象台	気象台から電話による支援 渡島総合振興局、檜山振興局、函館開発建設部、北海道警察函館方面本部、函館海上保安部
仙台管区気象台	電話による問い合わせへの対応 大崎市、石巻市
青森地方気象台	電話による問い合わせへの対応 陸上自衛隊第9師団、六ヶ所村
盛岡地方気象台	電話による問い合わせへの対応 一関市、北上市、矢巾町、西和賀町 気象台からメールによる支援 岩手県、岩手県内全市町村
秋田地方気象台	気象台からメール・電話による支援 秋田県総務部総合防災課、秋田県内全市町村、秋田海上保安部 電話による問い合わせへの対応 秋田県総務部総合防災課、仙北市
山形地方気象台	電話による問い合わせへの対応 最上町、尾花沢市、酒田市、新庄市、東根市、長井市、鶴岡市、小国町、真室川町
気象庁予報部 東京管区気象台	電話による問い合わせへの対応 東京都総務局総合防災部、東京都建設局河川部、東京消防庁、警視庁、品川区、千代田区、杉並区、世田谷区、武蔵野市、三鷹市、小平市、武蔵村山市、八王子市、日野市、西東京市、昭島市、立川市、小金井市、東村山市、東大和市、稲城市、国分寺市、瑞穂町、八丈町、大島町
横浜地方気象台	電話による問い合わせへの対応 神奈川県、神奈川県警察、横浜市、川崎市、相模原市、藤沢市、茅ヶ崎市、逗子市
岐阜地方気象台	電話による問い合わせへの対応 岐阜県防災課
新潟地方気象台	電話による問い合わせへの対応 新潟市、三条市、上越市 気象台からメールによる支援 北陸地方整備局、第九管区海上保安部、北陸信越運輸局、北陸農政局
長野地方気象台	電話による問い合わせへの対応 大田市、飯綱町、須坂市
津地方気象台	電話による問い合わせへの対応 三重県、津市、名張市、伊勢市、松阪市、熊野市
富山地方気象台	電話による問い合わせへの対応 富山市、魚津市、黒部市、入善町
熊谷地方気象台	電話による問い合わせへの対応 埼玉県危機管理課、埼玉県消防防災課、埼玉県河川砂防課、埼玉県警察、朝霞市、さいたま市

官署	対象市町村
水戸地方気象台	電話による問い合わせへの対応 龍ヶ崎市
前橋地方気象台	電話による問い合わせへの対応 高崎市、前橋市
静岡地方気象台	電話による問い合わせへの対応 沼津市、浜松市、富士市、吉田町
銚子地方気象台	気象台から電話による支援 市原市、長柄町
	電話による問い合わせへの対応 千葉県、南房総市、松戸市、館山市、富里市、市川市、茂原市、野田市、銚子市、いすみ市、千葉市、匝瑳市、君津市
	気象台からメールによる支援 千葉県危機管理課、千葉県河川環境課、全市町村
金沢地方気象台	気象台からメール・電話による支援 石川県危機対策課、石川県河川課、石川県砂防課、金沢河川国道事務所
	電話による問い合わせへの対応 金沢市
大阪管区気象台	電話による問い合わせへの対応 大阪府、大阪市、堺市、八尾市、富田林市、河内長野市、和泉市、箕面市、羽曳野市、門真市、藤井寺市、東大阪市、千早赤阪村、大阪府警察
	気象台から電話による支援 大阪府危機管理室、大阪府事業管理室
	気象台からメールによる支援 大阪府危機管理室、大阪府事業管理室
彦根地方気象台	電話による問い合わせへの対応 滋賀県、滋賀県高島土木事務所、大津市
京都地方気象台	気象台から電話による支援 京都府
	電話による問い合わせへの対応 京都府、福知山市
	気象台からメールによる支援 京都府(京都府を通じて京都府内全市町村に共有)
神戸地方気象台	電話による問い合わせへの対応 兵庫県、兵庫県警察、神戸市、芦屋市、西宮市
奈良地方気象台	電話による問い合わせへの対応 奈良県砂防・災害対策課、河合町、奈良市、葛城市、天理市、御所市、三郷町
	気象台からメールによる支援 奈良県、奈良県広域消防組合、奈良県教育委員会、奈良県内全市町村、大和川河川事務所
和歌山地方気象台	気象台から電話による支援 和歌山県、田辺市、日高川町、白浜町
	電話による問い合わせへの対応 和歌山県、和歌山市、海南市、橋本市、有田市、田辺市、新宮市、紀の川市、湯浅町、広川町、美浜町、日高町、由良町、印南町、みなべ町、日高川町、白浜町、串本町
鳥取地方気象台	電話による問い合わせへの対応 鳥取県、倉吉市、鳥取市、米子市、八頭町、南部町
	気象台から電話による支援 鳥取県、八頭町、若桜町
	気象台からメールによる支援 鳥取県、鳥取県内全市町村
岡山地方気象台	気象台から電話による支援 岡山県、岡山県警察、倉敷市
	気象台からメールによる支援 岡山県危機管理課
	電話による問い合わせへの対応 岡山県、岡山県警察、岡山市、倉敷市、玉野市、笠岡市、井原市、総社市、備前市、赤磐市、早島町、吉備中央町
広島地方気象台	気象台から電話による支援 広島県、尾道市、福山市、熊野町、呉市、北広島町、三次市、安芸高田市
	電話による問い合わせへの対応 広島県、安芸太田町、江田島市、大竹市、尾道市、北広島町、熊野町、呉市、坂町、庄原市、世羅町、廿日市市、東広島市、広島市、福山市、府中市、府中町、三原市
徳島地方気象台	気象台から電話による支援 徳島県
	電話による問い合わせへの対応 徳島県、阿波市、鳴門市、吉野川市、神山町

官署	対象市町村
高松地方気象台	電話による問い合わせへの対応 香川県、高松市、東かがわ市、三木町、丸亀市
	気象台から電話による支援 香川県
	気象台からメールによる支援 四国地方整備局、四国運輸局、国土地理院四国測量部、四国管区警察局、四国総合通信局、中国四国農政局、四国経済産業局、高松海上保安部、中国四国防衛局高松防衛事務所、陸上自衛隊善通寺駐屯地第15普通科連隊、四国旅客鉄道株式会社、四国電力株式会社、本州四国連絡高速道路株式会社坂出管理センター、西日本高速道路株式会社四国支社、西日本電信電話株式会社四国事業本部
松山地方気象台	気象台から電話による支援 愛媛県防災危機管理課
	電話による問い合わせへの対応 愛媛県防災危機管理課、愛媛県南予地方局、松山市、今治市、新居浜市、西条市、四国中央市、西予市
高知地方気象台	気象台から電話による支援 高知県危機管理・防災課
	電話による問い合わせへの対応 高知県危機管理・防災課、高知市、室戸市、土佐市、須崎市、宿毛市、土佐清水市、四万十市、梶原町、四万十町
福岡管区気象台	気象台からメールによる支援 福岡県、福岡県内全市町村、第七管区海上保安本部、門司海上保安部、三池海上保安部、福岡海上保安部、仙崎海上保安部、九州地方整備局、九州運輸局、九州技術事務所、九州農政局、九州管区警察局、陸上自衛隊第4師団、日本銀行福岡支店
	電話による問い合わせへの対応 福岡県、福岡県警察、九州地方整備局、福岡市、筑紫野市、春日市、大野城市、宗像市、太宰府市、福津市、那珂川町、篠栗町、北九州市、中間市、遠賀町、行橋市、苅田町、直方市、田川市、赤村、久留米市、朝倉市、うきは市、筑前町、大牟田市、八女市、筑後市
下関地方気象台	気象台から電話による支援 山口県、下関市、宇部市、山陽小野田市、山口市、防府市、周南市
	電話による問い合わせへの対応 山口県、下関市、山陽小野田市、山口市、防府市、周南市
	気象台からメールによる支援 山口県、県内全市町
佐賀地方気象台	気象台から電話による支援 佐賀県、佐賀市
	電話による問い合わせへの対応 佐賀県、佐賀市、唐津市、多久市、武雄市、小城市、神埼市、吉野ヶ里町、みやき町、玄海町、太良町
	気象台からメールによる支援 佐賀県、佐賀市、唐津市、鳥栖市、多久市、伊万里市、武雄市、鹿島市、小城市、嬉野市、神埼市、吉野ヶ里町、基山町、上峰町、みやき町、玄海町、有田町、大町町、江北町、白石町、太良町
長崎地方気象台	気象台から電話による支援 長崎県危機管理課、長崎市、南島原市、対馬市、壱岐市、新上五島町
	気象台からメールによる支援 対馬市
	電話による問い合わせへの対応 長崎県危機管理課、長崎県砂防課、長崎市、南島原市、諫早市、対馬市、壱岐市、平戸市、島原市、佐世保市、雲仙市、佐々町
	気象台からメールによる支援 長崎県、長崎県砂防課、長崎県河川課、長崎県内全市町、長崎河川国道事務所、雲仙復興事務所、長崎県漁業無線局
熊本地方気象台	気象台から電話による支援 熊本県、山鹿市、菊池市、合志市、大津町、菊陽町、荒尾市、玉名市、和水町、南関町、熊本市、御船町、嘉島町、益城町、甲佐町、山都町、八代市、宇土市、宇城市、美里町、氷川町、阿蘇市、南小国町、小国町、産山村、高森町、南阿蘇村、天草市、芦北町、人吉市、多良木町、湯前町、水上村、五木村、球磨村
	電話による問い合わせへの対応 熊本県、菊池市、大津町、玉名市、熊本市、西原村、山都町、八代市、宇土市、宇城市、美里町、阿蘇市、南阿蘇村、天草市、人吉市、相良村、球磨村
	気象台からメールによる支援 熊本県危機管理防災課、熊本県砂防課、宇城地域振興局、上益城地域振興局、県北広域本部、玉名地域振興局、鹿本地域振興局、阿蘇地域振興局、県南広域本部、県南広域本部芦北地域振興局、球磨地域振興局、天草広域本部、熊本県内全市町村、菊池川河川事務所、熊本河川国道事務所、八代河川国道事務所

官署	対象市町村
大分地方気象台	気象台から電話による支援 大分県
	電話による問い合わせへの対応 大分県、大分市、別府市、臼杵市、杵築市、由布市、津久見市、中津市、豊後高田市、日田市、九重町、竹田市
	気象台からメールによる支援 大分県、大分県内全市町村、山国川河川事務所、大分河川国道事務所、佐伯河川国道事務所
宮崎地方気象台	気象台から電話による支援 宮崎県危機管理課、都城市、日南市、串間市、椎葉村、えびの市、西米良村、高千穂町、小林市
	電話による問い合わせへの対応 宮崎県危機管理課、宮崎県砂防課、宮崎県河川課、都城市、えびの市、日南市
	気象台からメールによる支援 宮崎県危機管理課、宮崎県砂防課、宮崎県河川課、宮崎県警察、宮崎海上保安部、宮崎河川国道事務所、延岡河川国道事務所、宮崎県内全市町村
鹿児島地方気象台	気象台から電話による支援 鹿児島県、鹿児島市、阿久根市、出水市、伊佐市、薩摩川内市、始良市、霧島市、日置市、南さつま市、垂水市、鹿屋市、曾於市、志布志市、西之表市、さつま町、南大隅町、錦江町、肝付町、大崎町、東串良町、屋久島町、十島村
	気象台から電話による支援 鹿児島県、十島村
	電話による問い合わせへの対応 鹿児島県、鹿児島市、始良市、霧島市、日置市、垂水市、鹿屋市、曾於市、南大隅町、錦江町、肝付町、大崎町
	気象台からメールによる支援 鹿児島県、鹿児島県内全市町村
名瀬測候所	測候所から電話による支援 十島村
	電話による問い合わせへの対応 龍郷町

(3) 災害復旧活動への支援

官署	対象機関
大阪管区気象台	<平成23年台風第12号 災害復旧支援> 気象台からメールによる支援（河道閉塞地点雨量予測資料）を実施 送付先：近畿地方整備局、紀伊山地砂防事務所、和歌山県、田辺市、奈良県、五條市、十津川村、野迫川村
熊本地方気象台	気象庁ホームページ上に設けられたポータルサイト「平成28年（2016年）熊本地震の関連情報」に気象予測資料を掲載し、気象庁ホームページ等に当該サイトへのリンクを設置して、災害時気象支援資料として市町村へ情報を共有 共有先：熊本市、山鹿市、菊池市、合志市、大津町、菊陽町、玉名市、玉東町、長洲町、和水町、西原村、御船町、嘉島町、益城町、甲佐町、山都町、八代市、宇土市、宇城市、美里町、氷川町、阿蘇市、南小国町、小国町、産山村、高森町、南阿蘇村、上天草市、天草市、芦北町
大分地方気象台	気象庁ホームページ上に設けられたポータルサイト「平成28年（2016年）熊本地震の関連情報」に気象予測資料を掲載し、気象庁ホームページ等に当該サイトへのリンクを設置して、災害時気象支援資料として市町村へ情報を共有 共有先：別府市、由布市、日田市、九重町、竹田市、佐伯市、豊後大野市
宮崎地方気象台	気象庁ホームページ上に設けられたポータルサイト「平成28年（2016年）熊本地震の関連情報」に気象予測資料を掲載し、気象庁ホームページ等に当該サイトへのリンクを設置して、災害時気象支援資料として市町村へ情報を共有 共有先：高千穂町、椎葉村、美郷町

(4) 関係機関への解説・説明会等

官署名	対象機関	開催日
福岡管区気象台	臨時記者会にて7月12日～13日の大雨に関する説明会を実施（報道機関 13機関17名）	7月12日
長崎地方気象台	テレビへの出演 長崎文化放送のローカルニュースに収録で出演 今回の大雨について解説し、むこう一週間の天気の見通しと災害への備えについて	7月14日
熊本地方気象台	気象台にて大雨に関する説明会を実施（防災機関及び報道機関 14機関25名）	7月12日
大分地方気象台	県テレビ会議システムにより自治体を対象に大雨説明会の映像を配信 解説資料はメールにて事前送付（市町村18、消防本部14、振興局6、土木事務所12 テレビ会議視聴者および県関係者33名）	7月12日

資料 1 5 災害の発生した主な市町村等の気象警報等発表状況の解説

6月6日から7月15日にかけては、梅雨前線が沖縄・奄美から本州付近に停滞し、断続的に活動が活発となった。また、この前線上を複数の低気圧が通過した。これらの影響により各地で大雨となり、各地で土砂災害や浸水害等が発生した。気象現象やそれに伴って発生した災害のうち、特に顕著であったものとして熊本県を中心とした大雨に伴う災害が挙げられる。

6月20日頃から23日頃にかけて、梅雨前線が西日本付近に停滞し、前線の南側にあたる九州を中心に暖かく湿った空気が流れ込んで大気の状態が非常に不安定となった影響で、積乱雲が発達し、熊本県を中心に大雨となり土砂災害、浸水害等が発生した。

ここでは、この気象現象に伴う被害が発生した市町村等のうち熊本県熊本市を取り上げ、熊本市に対する気象情報等の発表状況や支援状況について解説する。



(地図の出典：地理院地図)

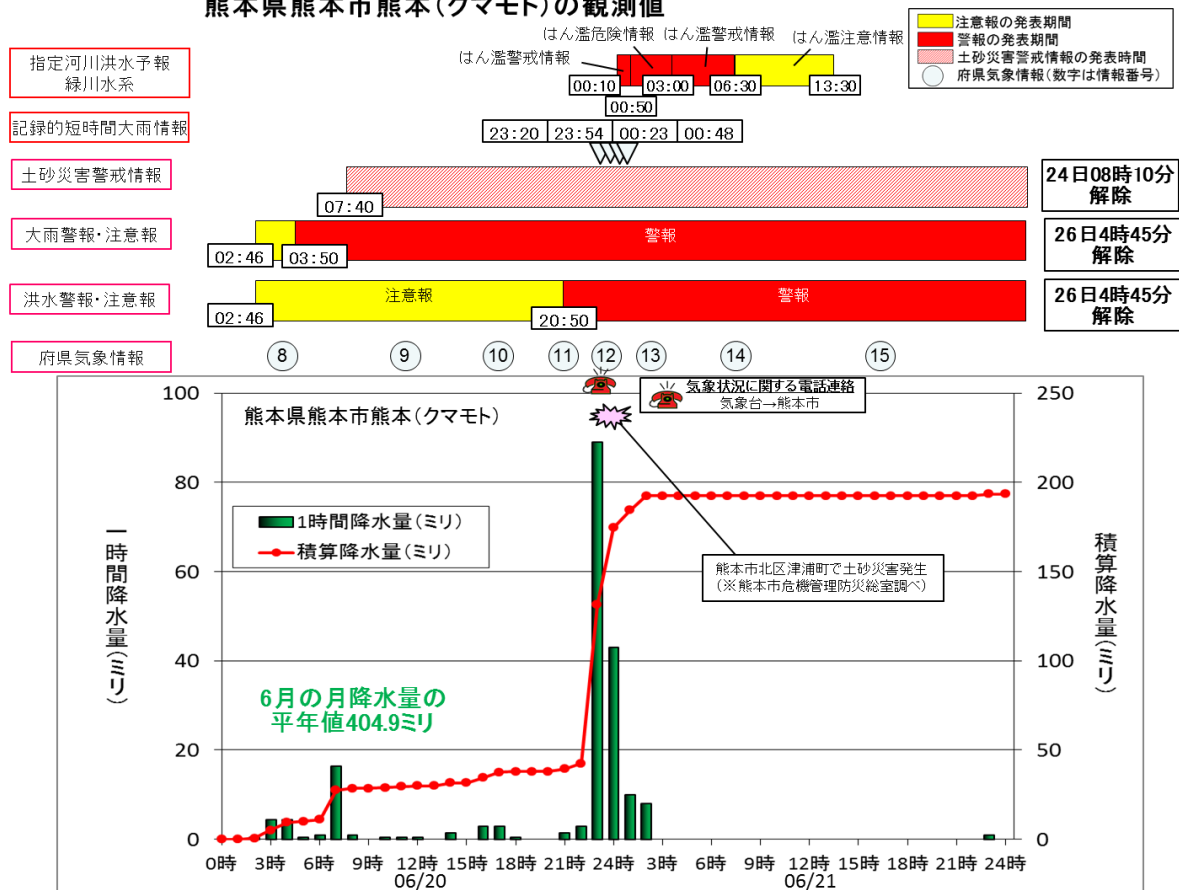
6月20日頃から23日頃にかけての熊本県熊本市の大雨等に係る警報等発表状況

■気象の状況と熊本市に発表した大雨に関する警報等

熊本地方気象台は、熊本市を対象に、20日02時46分に大雨注意報を、03時50分に大雨（土砂災害、浸水害）警報を、07時40分に土砂災害警戒情報を発表した。また、23時20分、23時54分、21日00時23分、00時48分に記録的短時間大雨情報を発表した。

●熊本県熊本市に関する警報等発表状況と

熊本県熊本市熊本(クマモト)の観測値



※気象情報発表、電話連絡、発災の時刻は、大雨に関する警報等の発表経過に記載

■大雨に関する警報等の発表経過

○6月20日未明から夕方

梅雨前線が九州に停滞し、20日未明から発達した雨雲が阿蘇地方を中心に流れ込み1時間40ミリ以上の激しい雨となった。明け方には熊本県全域に発達した雨雲が流れ込み、県内の広い範囲で1時間30から40ミリの激しい雨となったため、7時40分に土砂災害警戒情報を発表し土砂災害への警戒を呼びかけた。発達した雨雲は朝には熊本県を抜けたが、昼過ぎからは再び天草・芦北地方、球磨地方を中心に発達した雨雲が流れ込み、夕方にかけて1時間40ミリ以上の激しい雨となった。この時点で、長崎県の西海上には南北に連なる発達した雨域が捉えられており、夕方発表した熊本県気象情報第10号において、翌21日未明から明け方にかけて1時間70ミリの非常に激しい雨の降るおそれがあることを呼びかけた。

※「大雨に関する警報等の発表経過」における低気圧等の解析については、速報解析による

日	時分	発表した警報等及び気象の経過（気象の経過は斜体で記載）	
		内容	
20	県内にはやや発達した雨雲が散在し、九州西海上にはまとまった雨雲が東進		
	0246	大雨、洪水注意報	
		土砂災害 注意期間 20日夜遅くまで 浸水 注意期間 20日朝から 20日昼前まで 1時間最大雨量 40ミリ	
	0350	大雨警報（土砂災害）、洪水注意報	
		土砂災害 警戒期間 20日夕方まで 注意期間 20日夜遅くまで 浸水 注意期間 20日昼前まで 1時間最大雨量 40ミリ 洪水 注意期間 20日夜遅くまで	
	0442	大雨と落雷及び突風に関する熊本県気象情報 第8号	
		20日昼前にかけて、局地的に1時間に40ミリの激しい雨 20日夕方まで土砂災害の発生するおそれ <雨の予想> 20日の1時間雨量（多い所） 40ミリ 20日06時から21日06時までの24時間雨量（多い所） 120ミリ その後、雨量はさらに増える見込み	
	西海上にあった雨雲が県内に入り始める		
	0620	大雨警報（土砂災害）、洪水注意報	
		土砂災害 警戒期間 20日夕方まで 注意期間 21日朝にかけて 以後も続く 浸水 注意期間 20日昼前まで 1時間最大雨量 40ミリ 洪水 注意期間 20日夜遅くまで	
0740	土砂災害警戒情報発表		
発達した雨雲は県内から抜けたが、西海上には別の発達した雨雲が散在し東へ進んでいる			
1137	大雨と落雷及び突風に関する熊本県気象情報 第9号		
	21日朝にかけて局地的に激しい雨 土砂災害の危険性が高まっている所がある <雨の予想> 21日までの1時間雨量（多い所） 40ミリ 20日12時から21日12時までの24時間雨量（多い所） 150ミリ		
1434	大雨警報（土砂災害）、洪水注意報		
	土砂災害 警戒期間 21日昼前まで 注意期間 21日昼過ぎにかけて 以後も続く 浸水 注意期間 21日朝まで 1時間最大雨量 40ミリ 洪水 注意期間 21日朝まで		
1657	大雨と落雷及び突風に関する熊本県気象情報 第10号		
	大気の状態が非常に不安定となっており、この状態は21日にかけて続く 21日未明から明け方にかけて局地的に非常に激しい雨 土砂災害の危険性が高まっている所がある <雨の予想> 21日までの1時間雨量（多い所） 70ミリ 20日18時から21日18時までの24時間雨量（多い所） 150ミリ		
五島列島の南に発達した雨雲が捉えられ東進している			

○6月20日夜のはじめ頃から21日未明

梅雨前線上に低気圧が発生し熊本県付近まで南下。20日夕方、長崎県の西海上にあった雨域はライン状に南西に伸び発達しながら東へ進んで熊本県に流れ込む予想から、洪水警報及び大雨警報（浸水害）を発表した。非常に発達した雨域のかかった長崎市では、21時までの1時間に80.0ミリの猛烈な雨を観測した。気象台では、図表を含む形式の熊本県気象情報第11号を発表し、厳重に警戒するよう呼びかけた。その後、非常に発達した雨域が熊本市に近づき、甚大な災害の発生するおそれが生じたことから、熊本市に対し電話連絡を実施した。熊本市では23時までの1時間に89ミリの雨を観測、110ミリ以上の雨量を解析し、23時20分に記録的短時間大雨情報第1号を発表した。猛烈な雨が降っている熊本市に対して警戒を呼びかけるため、熊本県気象情報第12号を発表した。その後も、熊本市において1時間に100ミリを超える雨が降ったことから、熊本市に対する記録的短時間大雨情報をさらに3回発表した。緑川水系加勢川では、水位が上昇したため、21日00時10分にはん濫警戒情報を、00時50分にはん濫危険情報を発表した。01時54分には、図表を含む形式の熊本県気象情報第13号を発表して観測史上最大の猛烈な雨となっていることを伝え、厳重に警戒するよう呼びかけた。その後、発達した雨雲が明け方には熊本市から抜けたため、大雨警報（土砂災害、浸水害）を大雨警報（土砂災害）に切り替えた。

日	時分	発表した警報等及び気象の経過（気象の経過は斜体で記載）	
		内容	
20	2050	大雨警報（土砂災害、浸水害）、洪水警報	
		土砂災害	警戒期間 21日昼前まで 注意期間 21日夜のはじめ頃まで
		浸水	警戒期間 21日未明から 21日明け方まで 注意期間 21日朝まで 1時間最大雨量 70ミリ
		洪水	警戒期間 21日未明から 21日明け方まで 注意期間 21日朝まで
<i>長崎市では21時までの1時間に80.0ミリの猛烈な雨を観測 熊本県では6月18日18時の降り始めから20日21時までの総降水量が300ミリを超えた所がある</i>			
2119		大雨と落雷及び突風に関する熊本県気象情報 第11号	
		【図表を含む形式】 九州西岸で活発化している雨雲が20日夜遅くか、21日未明には熊本県へ流れ込む見込み	
<i>熊本市で23時までの1時間に89.0ミリの猛烈な雨を観測</i>			
2320		熊本県記録的短時間大雨情報 第1号	
		23時熊本県で記録的短時間大雨 熊本市西区付近で約110ミリ	
2330		熊本市へ電話連絡	
		1時間に100ミリを超える猛烈な雨 厳重に警戒	
23時45分 熊本市北区津浦町で土砂災害発生 (※熊本市危機管理防災総室調べ)			
2346		大雨と落雷及び突風に関する熊本県気象情報 第12号	
		熊本市では、局地的に猛烈な雨が降っており、土砂災害や洪水害の危険度が高まっている 21日未明にかけ猛烈な雨が続いたため、さらに危険度が高まる見込み	
2354		熊本県記録的短時間大雨情報 第2号	
		23時30分熊本県で記録的短時間大雨 熊本市南区付近で約120ミリ 熊本市東区付近で約110ミリ	

21	0010	緑川水系はん濫警戒情報 第1号	加勢川の大六橋水位観測所（上益城郡嘉島町）では、21日00時頃に、避難勧告等の発令の目安となる「はん濫危険水位（レベル4）」に到達する見込み	
	0023	熊本県記録的短時間大雨情報 第4号	0時熊本県で記録的短時間大雨 熊本市北区付近で約120ミリ 熊本市中央区付近で約110ミリ	
	0040	緑川水系はん濫警戒情報 第2号	加勢川の大六橋水位観測所（上益城郡嘉島町）では、21日00時20分頃に、「はん濫注意水位（レベル2）」に到達し、今後、水位はさらに上昇する見込み	
	0048	熊本県記録的短時間大雨情報 第5号	0時30分熊本県で記録的短時間大雨 熊本市西区付近で約110ミリ	
	0050	緑川水系はん濫危険情報 第3号	加勢川の大六橋水位観測所（上益城郡嘉島町）では、21日01時頃に、避難勧告等の発令の目安となる「はん濫危険水位（レベル4）」に到達する見込み	
	0110	緑川水系はん濫危険情報 第4号	加勢川の大六橋水位観測所（上益城郡嘉島町）では、21日01時00分頃に、避難準備情報等の発令の目安となる「避難判断水位（レベル3）」に到達 今後、水位はさらに上昇する見込み	
	0130	緑川水系はん濫危険情報 第5号	緑川の城南水位観測所（熊本市）では、21日01時20分頃に、「はん濫注意水位（レベル2）」に到達し、今後、水位はさらに上昇する見込み 加勢川の大六橋水位観測所（上益城郡嘉島町）では、当分の間、避難準備情報等の発令の目安となる「避難判断水位（レベル3）」を超える水位が続く見込み	
	0154	大雨と落雷及び突風に関する熊本県気象情報 第13号	【図表を含む形式】 熊本市中央区京町94.0ミリなど、1時間降水量の観測史上最大を更新する猛烈な雨を観測	
	0200	緑川水系はん濫危険情報 第6号	緑川の城南水位観測所（熊本市）では、21日01時50分頃に、避難準備情報等の発令の目安となる「避難判断水位（レベル3）」に到達 加勢川の大六橋水位観測所（上益城郡嘉島町）では、当分の間、避難準備情報等の発令の目安となる「避難判断水位（レベル3）」を超える水位が続く見込み	
	0300	緑川水系はん濫警戒情報 第7号	緑川の城南水位観測所（熊本市）では、当分の間、避難準備情報等の発令の目安となる「避難判断水位（レベル3）」を超える水位が続く見込み 今後、水位はさらに上昇する見込み 加勢川の大六橋水位観測所（上益城郡嘉島町）では、当分の間、避難準備情報等の発令の目安となる「避難判断水位（レベル3）」を超える水位が続く見込み	
	非常に発達した雨雲は東へ進み、熊本市の雨は弱まる			
	0530	緑川水系はん濫警戒情報 第8号	緑川の城南水位観測所（熊本市）では、当分の間、避難準備情報等の発令の目安となる「避難判断水位（レベル3）」を超える水位が続く見込み 加勢川の大六橋水位観測所（上益城郡嘉島町）では、当分の間、避難準備情報等の発令の目安となる「避難判断水位（レベル3）」を超える水位が続く見込み	
	0540	大雨警報（土砂災害）、洪水警報	土砂災害 警戒期間 21日昼過ぎまで 注意期間 22日明け方にかけて 以後も続く 浸水 注意期間 21日朝まで 1時間最大雨量 40ミリ 洪水 警戒期間 21日昼前まで 注意期間 21日昼過ぎまで	

○6月21日朝から26日朝まで

梅雨前線は鹿児島県付近まで南下。21日朝には発達した雨雲は南下し、雨は小康状態となった。昼過ぎには河川の水位も次第に下降したことから、洪水警報を洪水注意報へ切り替えるとともに、指定河川洪水予報を解除した。ただし、土砂災害の発生する危険度は引き続き高いと考えられたことから、土砂災害警戒情報、大雨警報（土砂災害）を継続して警戒を呼びかけた。梅雨前線は九州北部地方と九州南部の間を移動し、熊本県内では断続的に1時間20から30ミリの雨が降った。その後、梅雨前線の活動が弱まり、土砂災害の危険度が非常に高い状況はなくなったため、熊本市の土砂災害警戒情報を24日朝に解除した。

なお、大雨警報（土砂災害）については、九州付近にあった梅雨前線が九州の南海上まで南下し、土砂災害の危険度が低くなった25日夜のはじめ頃に大雨注意報に切り替えた。26日朝には大雨注意報、洪水注意報をともに解除した。

日	時分	発表した警報等及び気象の経過（気象の経過は斜体で記載）	
		内容	
21	0630	緑川水系はん濫注意情報（警戒情報解除） 第9号	緑川の城南水位観測所（熊本市）では、21日06時20分頃に、避難準備情報等の発令の目安となる「避難判断水位（レベル3）」を下回り、今後、水位は下降する見込み 加勢川の大六橋水位観測所（上益城郡嘉島町）では、21日06時20分頃に、避難準備情報等の発令の目安となる「避難判断水位（レベル3）」を下回り、今後、水位は下降する見込み
	0655	大雨に関する熊本県気象情報 第14号	猛烈な雨をもたらした活発な積乱雲は、九州北部地方を南下したが、梅雨前線は引き続き九州に停滞し、21日朝まで激しい雨 ＜雨の予想＞ 21日の1時間雨量（多い所） 40ミリ 21日06時から22日06時までの24時間雨量（多い所） 100ミリ
	1000	緑川水系はん濫注意情報 第10号	緑川の城南水位観測所（熊本市）では、21日09時40分頃に、「はん濫注意水位（レベル2）」を下回りました 加勢川の大六橋水位観測所（上益城郡嘉島町）では、当分の間、「はん濫注意水位（レベル2）」を超える水位が続く見込み
	1315	大雨警報（土砂災害）、洪水注意報	土砂災害 警戒期間 21日夜のはじめ頃まで 注意期間 22日昼過ぎにかけて 以後も続く 洪水 注意期間 21日夕方まで
	1330	緑川水系はん濫注意情報解除 第11号	加勢川の大六橋水位観測所（上益城郡嘉島町）では、21日13時20分頃に、「はん濫注意水位（レベル2）」を下回りました
	1626	大雨に関する熊本県気象情報 第15号	22日明け方から昼前にかけて、再び非常に激しい雨 ＜雨の予想＞ 22日の1時間雨量（多い所） 60ミリ 21日18時から22日18時までの24時間雨量（多い所） 150ミリ その後もさらに雨量は増える見込み

21	1718	<p>大雨警報（土砂災害）、洪水注意報</p> <p>土砂災害 警戒期間 22日夕方まで 注意期間 22日夕方にかけて 以後も続く</p> <p>浸水 注意期間 22日未明から 22日昼過ぎまで 雨のピークは22日朝 1時間最大雨量 60ミリ</p> <p>洪水 警戒期間 22日明け方から 22日昼過ぎまで 注意期間 22日夕方にかけて 以後も続く 22日明け方までに洪水警報に切り替える可能性が高い</p>
23	0615	<p>大雨に関する熊本県気象情報 第21号</p> <p>梅雨前線の活動は一旦弱まり、非常に激しい雨が降るおそれはなくなった これまでの大雨で地盤が緩んでいる所や河川が増水している所がある</p>
24	0810	土砂災害警戒情報解除

資料 1 6 被害状況

■人的・住家被害の状況(8月1日10時00分現在 消防庁調べ)

都道府県名	人的被害				住家被害					非住家被害	
	死者 人	行方 不明者 人	負傷者		全壊 棟	半壊 棟	一部 破損 棟	床上 浸水 棟	床下 浸水 棟	公共 建物 棟	その他 棟
			重傷 人	軽傷 人							
千葉県									1		
静岡県									2		
三重県									7		
京都府							1		1		
大阪府								3	43		
奈良県									2		
鳥取県									1		
岡山県							16	1	9		1
広島県				2	2	2	82	6	48		
山口県									9		
香川県									60		
愛媛県			1				10	2	42	1	
福岡県		1					2	1	12		
佐賀県									4		1
長崎県				1	1			2	16		
熊本県	6		2	4	12	12	28	336	1067	1	346
大分県							4		1		2
宮崎県								1			
鹿児島県											1
合計	6	1	3	7	15	14	143	352	1325	2	351

※上記住家被害のほか、分類未確定分の住家被害数 10棟(熊本県)

※愛媛県、熊本県については、19日からの被害を含む

※熊本県については熊本地震との関連性が認められた被害を含む

※広島県のうち福山市における被害については、現在、精査中のため未計上

■主な人的被害(8月1日10時00分現在 消防庁調べ)

【熊本県】

- ・熊本市において、土砂崩れに巻き込まれた80歳代女性を救出後に死亡確認
- ・熊本市において、土砂崩れに巻き込まれた80歳代男性を救出後に死亡確認
- ・宇土市において、土砂崩れに巻き込まれた60歳代男性を救出後に死亡確認
- ・宇土市において、土砂崩れに巻き込まれた50歳代女性を救出後に死亡確認
- ・上天草市において、土砂崩れに巻き込まれた90歳代男性が、救出後搬送先の病院で死亡確認
- ・甲佐町において、住宅敷地内で水没していた70歳代男性が、救急搬送先の病院で死亡確認

■土砂災害(8月1日10時00分現在 国土交通省調べ)

1) 土石流等

北海道	1件	上川町1件
新潟県	1件	上越市1件
富山県	2件	富山市2件
兵庫県	1件	養父市1件
鳥取県	1件	智頭町1件
島根県	2件	大田市1件【人家一部損壊1戸】、奥出雲町1件
岡山県	5件	笠岡市3件【人家半壊3戸、一部損壊5戸】、浅口市1件、 里庄町1件【人家一部損壊1戸】
広島県	5件	竹原市1件、三原市1件、尾道市3件【人家一部損壊2戸】
山口県	1件	岩国市1件

香川県	1 件	丸亀市 1 件
愛媛県	4 件	今治市 1 件【人家一部損壊 2 戸】、宇和島市 3 件
長崎県	4 件	島原市 2 件、南島原市 2 件
熊本県	17 件	宇土市 1 件、阿蘇市 2 件、小国町 1 件、南阿蘇村 8 件、 益城町 3 件、甲佐町 1 件【人家一部損壊 1 戸】、山都町 1 件
大分県	1 件	別府市 1 件
宮崎県	2 件	五ヶ瀬町 2 件
鹿児島県	14 件	鹿児島市 12 件、垂水市 2 件
計	62 件	人家半壊 3 戸、人家一部損壊 12 戸

2) 地すべり

千葉県	1 件	南房総市 1 件【人家一部損壊 1 戸】
新潟県	1 件	上越市 1 件
広島県	2 件	福山市 1 件、東広島市 1 件
愛媛県	3 件	八幡浜市 3 件
長崎県	1 件	佐世保市 1 件
大分県	1 件	杵築市 1 件
計	9 件	人家一部損壊 1 戸

3) がけ崩れ

千葉県	4 件	南房総市 1 件、勝浦市 3 件
神奈川県	4 件	横浜市 2 件、鎌倉市 2 件
新潟県	5 件	上越市 4 件、佐渡市 1 件
静岡県	1 件	下田市 1 件
愛知県	1 件	名古屋市 1 件
三重県	2 件	桑名市 1 件、南伊勢町 1 件
和歌山県	20 件	田辺市 18 件、みなべ町 1 件、日高川町 1 件
島根県	8 件	大田市 6 件【人家一部損壊 3 戸】、飯南町 1 件、 津和野町 1 件【人家一部損壊 1 戸】
岡山県	5 件	岡山市 2 件、倉敷市 2 件【人家一部損壊 1 戸】、 笠岡町 1 件【人家一部損壊 1 戸】

広島県	65 件	広島市 21 件、呉市 8 件【人家全壊 1 戸、一部損壊 1 戸】、 三原市 6 件【人家一部損壊 2 戸】、 尾道市 6 件【人家一部損壊 1 戸】、 福山市 3 件【人家一部損壊 1 戸】、 府中市 1 件【負傷者 1 名、人家一部損壊 1 戸】、 庄原市 1 件、東広島市 14 件、廿日市市 1 件、江田島市 2 件、 海田町 1 件、大崎上島町 1 件
山口県	45 件	下関市 6 件、宇部市 6 件、山口市 1 件、防府市 3 件、 下松市 2 件、岩国市 10 件、美祢市 1 件、周南市 10 件、 山陽小野田市 1 件、周防大島町 3 件、和木町 2 件
香川県	3 件	さぬき市 1 件、小豆島町 2 件
愛媛県	43 件	松山市 3 件【負傷者 1 名、人家一部損壊 1 戸】、 今治市 18 件【人家一部損壊 2 戸】、 宇和島市 7 件【人家一部損壊 2 戸】、 八幡浜市 2 件【人家一部損壊 2 戸】、 大洲市 6 件【人家一部損壊 2 戸】、上島町 4 件、 内子町 2 件【人家一部損壊 2 戸】、伊方町 1 件
高知県	7 件	四万十市 3 件、いの町 1 件、 仁淀川町 1 件【人家一部損壊 1 戸】、日高村 1 件、大月町 1 件
福岡県	29 件	北九州市 5 件【負傷者 1 名、人家一部損壊 4 戸】、福岡市 3 件、 大牟田市 1 件、久留米市 1 件、直方市 1 件、飯塚市 1 件、 行橋市 1 件、太宰府市 1 件、嘉麻市 2 件、みやま市 3 件、 糸島市 4 件、遠賀町 1 件、添田町 2 件、苅田町 1 件、 みやこ町 1 件、上毛町 1 件
佐賀県	4 件	唐津市 1 件【人家一部損壊 1 戸】、伊万里市 1 件、武雄市 1 件、 鹿島市 1 件
長崎県	74 件	長崎市 11 件【負傷者 1 名、人家全壊 3 戸、半壊 2 戸】、 佐世保市 48 件【人家全壊 1 戸、半壊 2 戸、一部損壊 9 戸】、 諫早市 3 件【人家一部損壊 1 戸】、大村市 3 件、 平戸市 2 件【人家全壊 1 戸】、壱岐市 1 件【人家一部損壊 1 戸】、 西海市 2 件、雲仙市 2 件【人家一部損壊 1 戸】、南島原市 1 件、 佐々町 1 件

熊本県	48 件	熊本市 1 件【死者 2 名、人家一部損壊 3 戸】、八代市 2 件、 玉名市 1 件、山鹿市 1 件【人家一部損壊 1 戸】、 菊池市 2 件【人家一部損壊 4 戸】、 宇土市 9 件【死者 2 名、人家一部損壊 3 戸】、 上天草市 2 件【死者 1 名、人家全壊 1 戸、一部損壊 5 戸】、 宇城市 5 件【人家一部損壊 2 戸】、天草市 1 件、南関町 4 件、 和水町 1 件、大津町 2 件、南小国町 2 件、 西原村 4 件【人家一部損壊 1 戸】、南阿蘇村 1 件、 御船町 1 件【人家一部損壊 1 戸】、益城町 1 件、甲佐町 1 件、 山都町 4 件【人家一部損壊 1 戸】、 芦北町 2 件【人家一部損壊 1 戸】、五木村 1 件【人家全壊 1 戸】
大分県	33 件	大分市 2 件、別府市 7 件、日田市 5 件【人家一部損壊 2 戸】、 佐伯市 1 件、臼杵市 1 件、竹田市 3 件、由布市 1 件、 豊後高田市 4 件【人家一部損壊 1 戸】、杵築市 7 件、 豊後大野市 1 件、国東市 1 件【人家一部損壊 1 戸】
宮崎県	27 件	宮崎市 9 件【人家一部損壊 1 戸】、延岡市 4 件、 日南市 4 件【人家一部損壊 1 戸】、串間市 3 件、国富町 1 件、 綾町 1 件、椎葉村 1 件、高千穂町 3 件【人家一部損壊 1 戸】、 日之影町 1 件
鹿児島県	14 件	鹿児島市 2 件【負傷者 2 名】、鹿屋市 1 件、 阿久根市 3 件【人家一部損壊 2 戸】、西之表市 1 件、 日置市 1 件、霧島市 1 件、南さつま市 1 件、 始良市 4 件【死者 1 名、負傷者 1 名、人家全壊 2 戸】
計	442 件	死者 6 名、負傷者 7 名、人家全壊 10 戸、半壊 4 戸、 一部損壊 72 戸
合 計		
25 道県	513 件	【死者 6 名、負傷者 7 名、人家全壊 10 戸、半壊 7 戸、一部損壊 85 戸】

■国管理河川の出水状況（8月1日10時00分現在 国土交通省調べ）

・氾濫危険水位を超えた河川 4水系 6河川

（九州地方整備局） 緑川水系： 御船川、緑川
白川水系： 白川
六角川水系： 六角川、牛津川
菊池川水系： 菊池川

・避難判断水位を超えた河川 11水系 14河川

(北陸地方整備局)	阿賀野川水系:	早出川
(中国地方整備局)	太田川水系:	古川
	佐波川水系:	佐波川
(九州地方整備局)	筑後川水系:	巨瀬川、城原川
	緑川水系:	加勢川
	山国川水系:	山国川
	松浦川水系:	巖木川
	大分川水系:	大分川
	菊池川水系:	岩野川、迫間川、上内田川
	大淀川水系:	大淀川
	遠賀川水系:	穂波川

■都道府県管理河川の出水状況 (8月1日10時00分現在 国土交通省調べ)

・計画高水位を超えた河川 11水系 11河川

(北海道)	真沼津川水系:	真沼津川
	乳呑川水系:	乳呑川
	向別川水系:	向別川
(長崎県)	江ノ浦川水系:	江ノ浦川
	堀川水系:	堀川
	田町川水系:	田町川
	千々石川水系:	千々石川
	有家川水系:	有家川
	本明川水系:	小ヶ倉川
(佐賀県)	松浦川水系:	松浦川
	福所江水系:	福所江

・氾濫危険水位を超えた河川 68水系 102河川

(北海道)	石狩川水系:	当麻川
(三重県)	淀川水系:	木津川
(和歌山県)	南部川水系:	南部川
(山口県)	平田川水系:	平田川
	柳川水系:	柳川
	錦川水系:	本郷川、生見川、錦川
	幸之江川水系:	今津川
	木屋川水系:	木屋川
	厚東川水系:	厚東川

	島田川水系:	東川、島田川
	大井川水系:	大井川
	夜市川水系:	夜市川
	切戸川水系:	切戸川
	田布施川水系:	灸川
	友田川水系:	友田川
	栗野川水系:	栗野川
	阿武川水系:	明木川
	佐波川水系:	島地川
	榎野川水系:	二保川
	南若川水系:	南若川
(岡山県)	高梁川水系:	小田川
(広島県)	沼田川水系:	梨和川、天井川、菅川、入野川、仏通寺川、沼田川
	和久原川水系:	和久原川
	手城川水系:	手城川
	本郷川水系:	本郷川
	西野川水系:	西野川
	藤井川水系:	藤井川
	二河川水系:	二河川
	黒瀬川水系:	黒瀬川
	山南川水系:	山南川
	可愛川水系:	可愛川
	賀茂川水系:	賀茂川
	江の川水系:	国兼川、馬洗川
	芦田川水系:	瀬戸川、御調川、河手川、加茂川、有地川、箱田川、吉野川、芦田川、 出口川
	羽原川水系:	羽原川
	太田川水系:	府中大川、古川
	瀬野川水系:	瀬野川
	岡ノ下川水系:	岡ノ下川
(熊本県)	網津川水系:	網津川
	唐人川水系:	唐人川
	緑川水系:	健軍川、藻器堀川、天明新川、千滝川、木山川、浜戸川、矢形川、潤川
	坪井川水系:	井芹川
	大野川水系:	浅川
	波多川水系:	波多川
	白川水系:	白川
	菊池川水系:	菊池川、和仁川、繁根木川、木葉川

	菜切川水系:	菜切川
	浦川水系:	浦川
	境川水系:	境川
	行末川水系:	行末川
	関川水系:	関川
	水無川水系:	水無川
	氷川水系:	氷川
(佐賀県)	筑後川水系:	寒水川、通瀬川、晴気川
	有田川水系:	有田川
(大分県)	筑後川水系:	玖珠川
	大分川水系:	尼ヶ瀬川
	大野川水系:	茜川、平井川
	高山川水系:	高山川
(福岡県)	堂面川水系:	堂面川
	筑後川水系:	山ノ井川、金丸川、小石原川、大刀洗川
	遠賀川水系:	庄内川
(鹿児島県)	新川水系:	新川
	神之川水系:	神之川
	甲突川水系:	甲突川
	別府川水系:	別府川
	菱田川水系:	菱田川
(沖縄県)	安謝川水系:	安謝川