

火山名 桜島 降灰予報（定時）

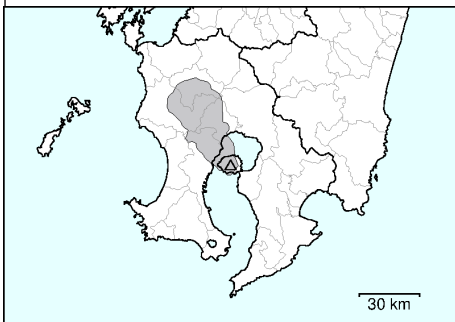
令和06年05月25日20時00分
気象庁発表

現在、桜島は噴火警戒レベル3（入山規制）です。25日21時から26日15時までに噴火が発生した場合には、以下の方向・距離に降灰及び小さな噴石の落下が予想され、25日21時から24時までは火口から北西方向、26日09時から12時までは火口から北方向に降灰が予想されます。

噴煙が火口縁上3000mまで上がった場合の火山灰及び小さな噴石の落下範囲を示しています。噴火発生時、小さな噴石の落下が予想される範囲内では、屋内や頑丈な屋根の下などに移動してください。

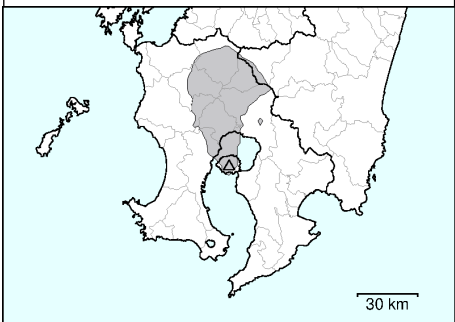
25日21時から24時まで

方向：北西（鹿児島市吉野方向）
降灰の到達距離：50km



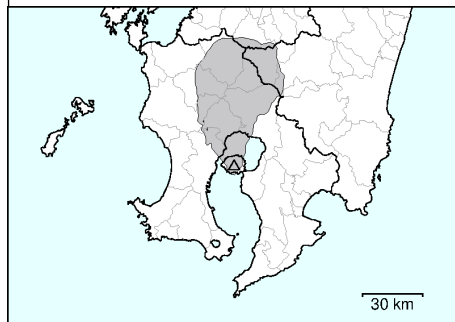
26日00時から03時まで

方向：北（始良市加治木方向）
降灰の到達距離：60km

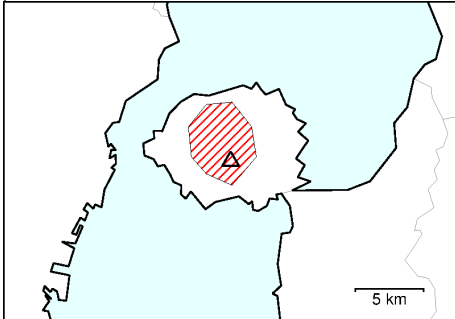


26日03時から06時まで

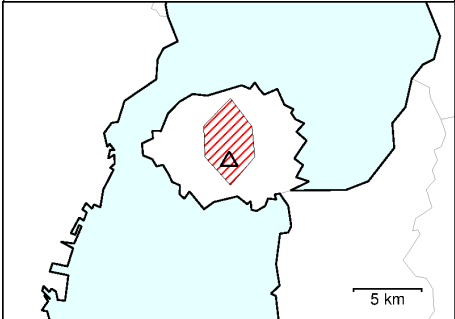
方向：北（始良市加治木方向）
降灰の到達距離：60km



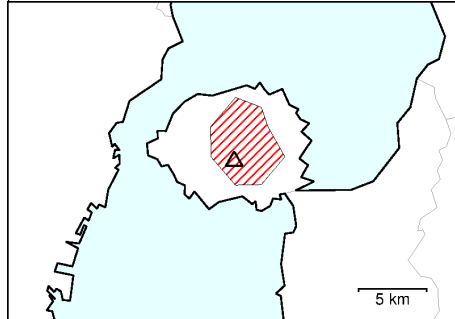
小さな噴石の到達距離：3km



小さな噴石の到達距離：3km

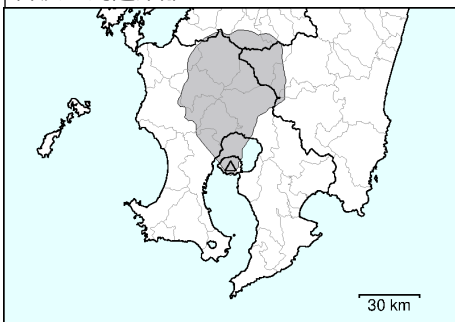


小さな噴石の到達距離：3km



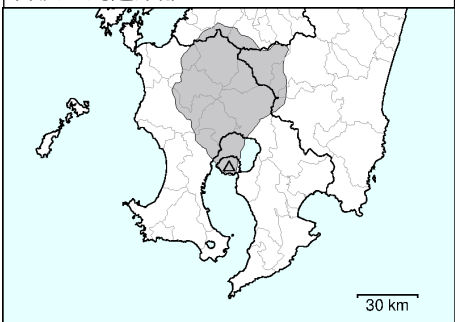
26日06時から09時まで

方向：北（始良市加治木方向）
降灰の到達距離：70km



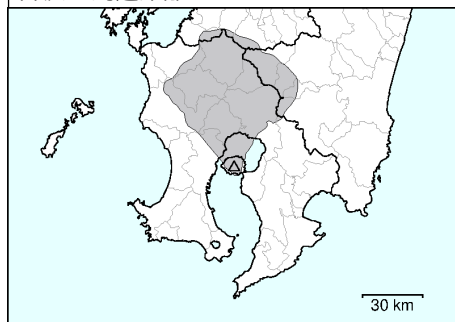
26日09時から12時まで

方向：北（始良市加治木方向）
降灰の到達距離：70km

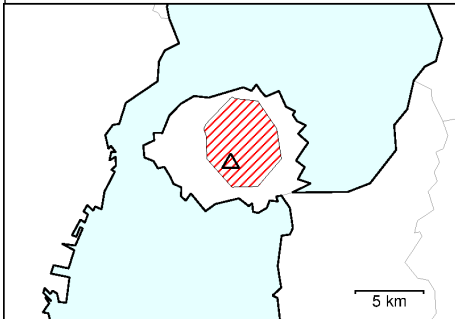


26日12時から15時まで

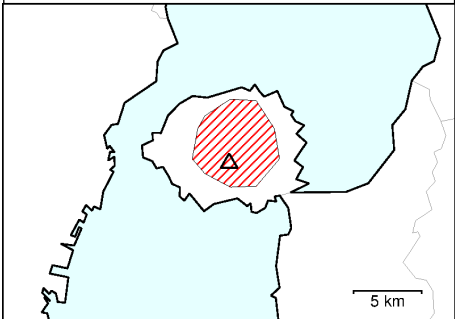
方向：北（始良市加治木方向）
降灰の到達距離：70km



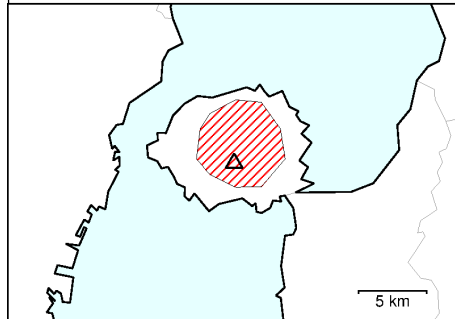
小さな噴石の到達距離：5km



小さな噴石の到達距離：3km



小さな噴石の到達距離：3km



○：降灰の範囲
▨：小さな噴石の落下範囲