

# 災 害 時 気 象 報 告

## 平成 30 年台風第 24 号による 9 月 28 日から 10 月 1 日にかけての暴風・大雨等

### ～ 目 次 ～

1	概要	1
2	気象の状況	2
2-1	暴風と大雨の状況	2
2-2	突風の状況	4
2-3	波浪の状況	4
2-4	高潮の状況	4
3	気象庁の対応状況	5
3-1	気象警報等の発表等による対応	5
3-2	気象庁本庁における対応	5
3-2-1	気象庁の体制・気象庁災害対策連絡会議の開催状況	5
3-2-2	記者会見・報道発表	5
3-2-3	政府・国土交通省における会議への出席状況	5
(1)	関係閣僚会議・関係省庁災害警戒会議への出席	5
(2)	国土交通省災害対策本部連絡調整会議への出席	6
3-3	気象台における都道府県及び市町村等への支援・協力状況	6
3-4	顕著な気象現象等の気象経過と気象警報等発表状況に関する 市町村別解説	7

平成 31 年 3 月 26 日

気 象 庁

～ 資 料 目 次 ～

資料 1-1	地上天気図・気象衛星画像（赤外）、 日降水量分布図（解析雨量）	12
資料 1-2	台風の経過	14
資料 2-1	風向・風速分布図、期間風速表（アメダス）	17
資料 2-2	最低海面気圧、最大風速、最大瞬間風速観測表	21
資料 2-3	突風の状況	24
資料 2-4	降水量分布図、期間降水量表（アメダス）	27
資料 2-5	1時間降水量分布図（解析雨量）及び危険度分布の状況	30
資料 2-6	日降水量及び総降水量表（アメダス）	35
資料 2-7	総降水量及び平年値一覧表（アメダス）	36
資料 2-8	波浪分布図	37
資料 2-9	高潮観測表	40
資料 2-10	9月30日の各地の最高潮位及び和歌山県串本町の潮位変化	42
資料 3-1	官署別警報等の発表状況	43
資料 3-2	気象情報の発表状況	121
資料 3-3	土砂災害警戒情報の発表状況	145
資料 3-4	指定河川洪水予報の発表状況	157
資料 3-5	記録的短時間大雨情報の発表状況	162
資料 3-6	竜巻注意情報の発表状況	163
資料 3-7	地方气象台等における都道府県及び市町村等への支援状況	167
資料 4	被害状況	181
(参考)	平成30年台風第24号における 高潮による潮位の予報が過大となった事例に対する解説	187

# 1 概要

9月21日にマリアナ諸島近海で発生した台風第24号は、沖縄の南を北西に進み、9月28日から30日明け方にかけて、非常に強い勢力で沖縄地方に接近した後、北東に向きを変え、急速に加速しながら、30日20時頃に和歌山県田辺市付近に上陸した。その後、東日本から北日本を縦断し、10月1日09時に日本の東で温帯低気圧に変わった。

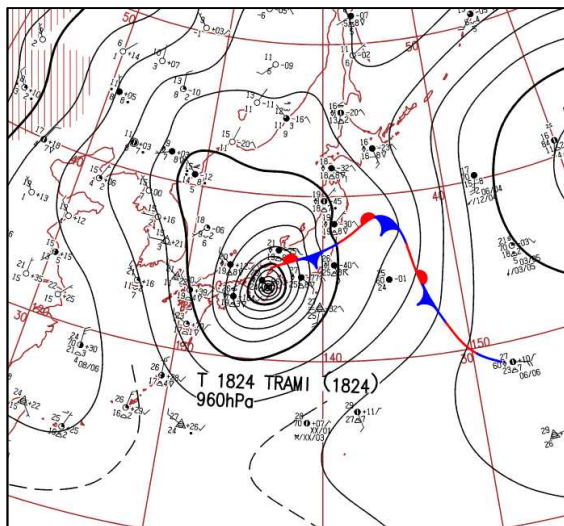
台風第24号の接近・通過に伴い、広い範囲で暴風、大雨、高波、高潮となり、特に南西諸島及び西日本・東日本の太平洋側を中心に、これまでの観測記録を更新する猛烈な風または非常に強い風を観測した所があったほか、紀伊半島などで過去の最高潮位を超える高潮を観測した所があった。

この台風によって死者4名の人的被害が生じたほか、南西諸島及び西日本から東北地方の広い範囲で住家被害が生じ、10000棟を超える被害となった。また、海水の塩分を含んだ暴風により塩害が発生し、各地で農地の被害が生じたほか、関東地方では塩害による停電で鉄道の運休が発生した。

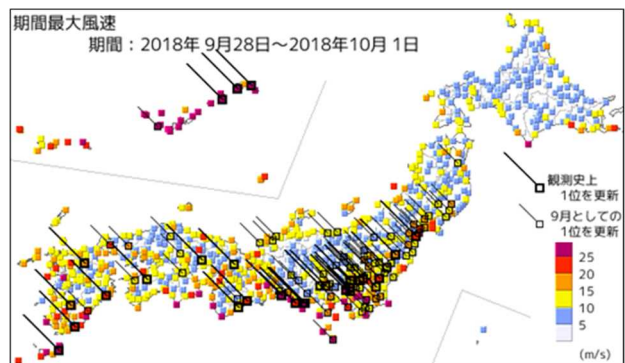
※被害状況は、以下の情報による

- ・消防庁 平成30年台風第24号による被害及び消防機関等の対応状況（第10報）（平成31年2月12日13時00分現在）
- ・内閣府 平成30年台風第24号に係る被害状況等について（平成30年10月2日14時00分現在）

[ 関連資料：資料1-1, 1-2, 4 ]



地上天気図 (9/30 21時)



期間最大風速分布図 (9/28~10/1)



鹿児島県奄美市 暴風による建物の損壊  
(9/30撮影 気象庁職員)



鹿児島県奄美市 暴風による船舶の横転  
(9/30撮影 気象庁職員)

## 2 気象の状況

### 2-1 暴風と大雨の状況

台風第24号の接近・通過に伴い、広い範囲で暴風、大雨となり、特に南西諸島及び西日本・東日本の太平洋側を中心に、これまでの観測記録を更新する猛烈な風または非常に強い風を観測した所があった。雨については、9月28日から10月1日までの総降水量が九州地方及び四国地方や東海地方で400ミリを超えたところや9月の月降水量平年値を超えたところがあった。

#### (1) 9月28日

台風第24号は、沖縄の南海上を北に進んだ。このため、沖縄地方で風速20メートル以上の非常に強い風を観測した。

[主な日最大風速]

沖縄県宮古島市下地(シモジ)	26.6	メートル
----------------	------	------

#### (2) 9月29日

台風第24号は宮古島の東から奄美地方付近へと進み、前線が本州南岸へ北上した。このため、沖縄・奄美から西日本にかけて、日降水量が100ミリを超える大雨となった。また、沖縄・奄美で風速30メートル以上の猛烈な風を観測した。

[主な日降水量]

和歌山県新宮市新宮(シヅガウ)	303.0	ミリ	沖縄県国頭村国頭(ケガミ)	296.0	ミリ
三重県志摩市阿児(アゴ)	218.0	ミリ	鹿児島県天城町天城(アマギ)	199.0	ミリ
長崎県対馬市厳原(イヅハラ)	158.5	ミリ	島根県吉賀町吉賀(ヨシカ)	123.0	ミリ
山口県岩国市羅漢山(ラカンザン)	120.0	ミリ	広島県安芸太田町内黒山(ウチグロヤマ)	118.0	ミリ
奈良県下北山村下北山(シモキタヤマ)	113.5	ミリ	宮崎県宮崎市田野(タノ)	110.5	ミリ

[主な日最大風速]

鹿児島県与論町与論島(ヨロジマ)	39.8	メートル
沖縄県座間味村慶良間(ケラマ)	38.4	メートル

#### (3) 9月30日

台風第24号は奄美地方付近から四国沖へと進み、30日20時頃に和歌山県田辺市付近に上陸し、近畿地方を北東へ進んだ。また、前線が本州南岸から東日本に北上した。このため、西日本や東日本では1時間に50ミリを超える非常に激しい雨が降ったところがあり、日降水量が四国地方で400ミリ、西日本から東海地方で200ミリを超えるなど、広い範囲で大雨となった。また、沖縄・奄美及び西日本から東日本にかけての広い範囲で風速20メートル以上の非常に強い風を観測した。

[主な日降水量]

高知県仁淀川町鳥形山(トリガタヤマ)	435.5	ミリ	愛媛県西条市成就社(シヨウジユシヤ)	420.0	ミリ
宮崎県美郷町神門(シカド)	364.5	ミリ	大分県佐伯市宇目(ウメ)	351.5	ミリ
徳島県上勝町福原旭(フクハラサヒ)	336.5	ミリ	鳥取県鳥取市鹿野(シカノ)	321.5	ミリ



三重県大台町宮川(ミカヅ)	311.0	ミリ	鹿児島県錦江町田代(タシロ)	292.5	ミリ
静岡県静岡市梅ヶ島(ウメガシマ)	244.5	ミリ	兵庫県香美町香住(カシミ)	228.0	ミリ
奈良県上北山村上北山(カミキヤマ)	211.0	ミリ	愛知県豊田市阿蔵(アゾウ)	207.0	ミリ
山梨県南部町南部(ナンブ)	205.0	ミリ	岡山県真庭市上長田(カミカガタ)	199.0	ミリ
熊本県湯前町湯前横谷(ユノマエヨコタニ)	197.5	ミリ	滋賀県高島市朽木平良(クツキヘラ)	188.5	ミリ
岐阜県関ヶ原町関ヶ原(セキガハラ)	188.0	ミリ	島根県安来市伯太(ハクタ)	181.0	ミリ
京都府宮津市宮津(ミヤツ)	171.5	ミリ	香川県高松市高松(タカマツ)	171.0	ミリ
神奈川県箱根町箱根(ハコネ)	168.5	ミリ	広島県神石高原町油木(ユキ)	168.0	ミリ
東京都檜原村小沢(オザ)	164.0	ミリ	和歌山県田辺市本宮(ホンミヤ)	164.0	ミリ
千葉県館山市館山(タテヤマ)	160.5	ミリ	長野県阿智村浪合(ナミアイ)	151.5	ミリ
栃木県日光市土呂部(トロボ)	150.0	ミリ	埼玉県秩父市浦山(ウラヤマ)	123.0	ミリ
福井県小浜市小浜(オハマ)	106.0	ミリ			

[主な日最大風速]

鹿児島県奄美市笠利(カサ)	40.0	メートル
高知県室戸市室戸岬(ムロトシサキ)	39.2	メートル
東京都三宅村三宅坪田(ミヤケホウダ)	32.2	メートル
静岡県御前崎市御前崎(オマエサキ)	32.1	メートル
宮崎県宮崎市赤江(アカエ)	29.7	メートル
愛知県常滑市セントレア	28.9	メートル
和歌山県白浜町南紀白浜(ナキシラハマ)	28.6	メートル
徳島県阿南市蒲生田(カモダ)	27.7	メートル
長崎県雲仙市雲仙岳(ウンゼンダケ)	25.4	メートル
千葉県千葉市千葉(チハ)	22.4	メートル
三重県津市津(ツ)	22.4	メートル
兵庫県神戸市神戸(コウベ)	22.1	メートル
福井県敦賀市敦賀(ツルガ)	21.8	メートル
大阪府田尻町関空島(カンクウジマ)	21.7	メートル
沖縄県伊是名村伊是名(イナ)	21.6	メートル
愛媛県松山市松山南吉田(マツヤマミナヨシダ)	21.5	メートル
岡山県奈義町奈義(ナギ)	21.2	メートル
山口県美祢市秋吉台(アキヨシダイ)	20.8	メートル
佐賀県佐賀市佐賀(サガ)	20.6	メートル
鳥取県鳥取市湖山(コヤマ)	20.3	メートル

(4) 10月1日

台風第24号は東日本から三陸沖へ進み、1日09時に日本の東で温帯低気圧に変わった。このため、東日本から北日本では1時間に30ミリを超える激しい雨が降ったところがあり、東日本から北日本にかけての広い範囲で風速20メートル以上の非常に強い風を観測した。

#### [主な日降水量]

北海道積丹町美国(ヒケニ)	92.5	ミリ	青森県今別町今別(イマベツ)	92.0	ミリ
栃木県那須町那須高原(ナスコゲン)	91.0	ミリ			

#### [主な日最大風速]

東京都三宅村三宅坪田(ミヤツボタ)	33.3	メートル
静岡県南伊豆町石廊崎(イウサギ)	30.8	メートル
千葉県銚子市銚子(チョウシ)	27.9	メートル
北海道えりも町えりも岬(エリモサキ)	26.0	メートル
神奈川県藤沢市辻堂(ツジトウ)	25.5	メートル
宮城県亘理町亘理(ワリ)	23.6	メートル
愛知県常滑市セントレア	22.3	メートル
山形県酒田市飛島(トビシマ)	21.7	メートル
福島県いわき市小名浜(ナハマ)	21.6	メートル
北海道根室市納沙布(ナッパ)	21.5	メートル
茨城県笠間市笠間(カサマ)	20.6	メートル

## 2-2 突風の状況

9月28日から10月1日の期間、台風第24号の影響により大気の状態が非常に不安定となったため、各地で突風による被害が発生した。沖縄県と高知県では、日本版改良藤田スケールでJEF1の突風が発生した。

[ 関連資料：資料2-6 ]

## 2-3 波浪の状況

台風第24号は、沖縄地方から四国沖に通過した後、東日本から北日本を縦断し、日本の東で温帯低気圧に変わったことから、28日から30日にかけて、南西諸島で有義波高が9メートルを超える猛烈なしけとなった。また、29日から30日にかけて、九州地方から関東地方・伊豆諸島で有義波高が9メートルを超える猛烈なしけとなった。さらに、1日は、東北地方の太平洋側で有義波高が9メートルを超える猛烈なしけとなった。

[ 関連資料：資料2-6 ]

## 2-4 高潮の状況

台風第24号の影響により、29日朝から1日昼前にかけて、南西諸島、西日本、東日本、北日本の多くの検潮所で最大潮位偏差が50センチメートル以上となった。和歌山県串本町串本では最高潮位254センチメートル、三重県尾鷲市尾鷲では最高潮位145センチメートルなど、過去の最高潮位を超える値を観測したところがあった。

[ 関連資料：資料2-7 ]

### 3 気象庁の対応状況

#### 3-1 気象警報等の発表等による対応

気象庁本庁では、台風による暴風、大雨等が予想された際には、台風に関する全般気象情報を発表し、大雨や洪水、暴風、高波、高潮の予想される地域に対して、厳重な警戒を呼びかけた。

各地の気象台では、台風に関する地方気象情報や府県気象情報を発表するとともに、暴風、大雨等の各警報を発表して警戒を呼びかけた。また、各都道府県砂防部局と共同で土砂災害警戒情報を発表し、国土交通省や都道府県と共同して指定河川洪水予報を発表し、警戒を呼びかけた。

[ 関連資料：資料 3-1 ～ 3-6 ]

#### 3-2 気象庁本庁における対応

##### 3-2-1 気象庁の体制・気象庁災害対策連絡会議の開催状況

気象庁本庁は、台風第 24 号の接近に伴い、9 月 28 日から 10 月 2 日にかけて警戒体制をとり、防災体制を強化した。また、9 月 28 日 10 時 00 分には、気象庁災害対策連絡会議を開催して、庁内における情報収集体制等を強化した。

日時	体制・会議等の詳細
9 月 28 日 9 時 00 分	台風第 24 号接近に伴う警戒体制
9 月 28 日 10 時 00 分	台風第 24 号に係る気象庁災害対策連絡会議
10 月 2 日 9 時 00 分	台風第 24 号接近に伴う警戒体制解除

##### 3-2-2 記者会見・報道発表

気象庁本庁は、台風第 24 号の接近に伴い、気象の見通しに関して記者会見や報道発表を行った。また、台風第 24 号に伴う地方公共団体への支援状況（気象庁防災対応支援チーム（JETT<sup>※1</sup>）の派遣）や高潮の最高潮位の記録更新についても報道発表を行った。

日時	種別	内容
9 月 28 日 14 時 00 分	報道発表	台風第 24 号について（9 月 28 日 14 時 00 分） 30 日には非常に強い勢力で西日本に接近・上陸し、10 月 1 日にかけて、東日本・北日本を縦断するおそれ。
9 月 29 日 14 時 00 分	記者会見・報道発表	台風第 24 号について（9 月 29 日 14 時 00 分） 30 日に非常に強い勢力で西日本に接近・上陸し、10 月 1 日にかけて、さらに加速して、東日本・北日本を縦断する見込み。 広い範囲で大雨や猛烈な風が吹くおそれ。
9 月 29 日 14 時 00 分	報道発表	JETT（気象庁防災対応支援チーム）の派遣について ～台風第 24 号に伴う地方公共団体への支援～
10 月 1 日 16 時 00 分	報道発表	平成 30 年台風第 24 号による高潮

##### 3-2-3 政府・国土交通省における会議への出席状況

###### （1）関係閣僚会議・関係省庁災害警戒会議への出席

気象庁本庁は、関係閣僚会議や関係省庁災害警戒会議に出席し、今後の気象の見通しの解説を行った。開催された会議は以下のとおり。

日時	会議	出席者
9 月 28 日 13 時 30 分	平成 30 年台風第 24 号に係る関係省庁災害警戒会議	総務部参事官（気象・地震火山防災）
9 月 28 日 15 時 15 分	関係閣僚会議 <sup>※2</sup>	気象庁長官

※1 JETT（ジェット）＝JMA Emergency Task Team

※2 平成 30 年北海道胆振東部地震及び平成 30 年台風第 21 号に関する関係閣僚会議。本会議において、台風第 24 号についても議事として取り扱われた。

## (2) 国土交通省災害対策本部連絡調整会議への出席

気象庁本庁は、国土交通省災害対策本部連絡調整会議に出席し、今後の気象の見通しの解説を行った。開催された会議は以下のとおり。

日時	会議	出席者
9月28日15時30分	国土交通省災害対策連絡調整会議	総務部参事官(気象・地震火山防災)

### 3-3 気象台における都道府県及び市町村等への支援・協力状況

各地の気象台では、台風の接近・上陸により顕著な気象現象が予想されたことから、都道府県及び市町村等の防災関係機関や報道機関等に対し、説明会の実施や電話連絡等を通じて、気象の見通しの解説や注意喚起を行った。また、防災関係機関からの問い合わせに対応するとともに、都道府県及び市町村の災害対策本部等にJETTとして職員を派遣し、地方公共団体の防災対応を支援した(39都道府県の地方公共団体にのべ138人日派遣)。

各地の気象台が、JETTとして職員を派遣した対応は以下のとおり。

派遣先	派遣日	派遣官署	派遣概要
北海道庁	9月28日、9月30日～10月1日*	札幌管区気象台	北海道災害対策本部(指揮室)での解説、北海道空総合振興局、後志総合振興局及び石狩振興局危機管理会議(遠隔)への出席、北海道庁への駐在
厚真町	9月28日～10月1日*		厚真町調整会議(災害対策本部会議から名称変更)への出席、厚真町への駐在
安平町	9月28日～10月1日*	室蘭地方気象台	安平町災害対策本部連絡会議への出席、安平町への駐在
むかわ町	9月30日～10月1日*		むかわ町災害対策本部会議への出席、むかわ町への駐在
青森県庁	9月28日	青森地方気象台	青森県災害情報連絡委員会への出席
岩手県庁	9月29日～9月30日	盛岡地方気象台	岩手県風水害対策支援チーム(岩手県庁)への参加
山形県庁	9月29日	山形地方気象台	山形県警戒対策連絡会への出席
福島県庁	9月28日	福島地方気象台	福島県防災連絡委員会への出席
茨城県庁	9月28日	水戸地方気象台	茨城県災害情報連絡担当者会議への出席
栃木県庁	9月28日	宇都宮地方気象台	栃木県災害対策・危機管理事務担当者会議への出席
群馬県庁	9月28日、9月30日	前橋地方気象台	群馬県情報連絡会議、群馬県災害警戒本部会議への出席
東京都庁	9月28日	東京管区気象台	東京都気象情報連絡会への出席
新潟県庁	9月28日	新潟地方気象台	新潟県情報連絡室会議への出席
富山県庁	9月28日	富山地方気象台	富山県危機管理連絡課長会議への出席
石川県庁	9月28日、9月30日	金沢地方気象台	石川県災害対策本部連絡委員会への出席、石川県庁への駐在
福井県庁	9月28日～9月30日	福井地方気象台	福井県災害対策連絡調整会議への出席
長野県庁	9月28日～9月29日	長野地方気象台	長野県庁内連絡会議への出席
岐阜県庁	9月30日～10月1日	岐阜地方気象台	岐阜県庁への駐在
静岡県庁	9月28日	静岡地方気象台	静岡県庁内会議への出席
愛知県庁	9月30日～10月1日	名古屋地方気象台	愛知県庁への駐在
三重県庁	9月28日、9月30日～10月1日	津地方気象台	三重県緊急部長会議への出席、県庁への駐在
滋賀県庁	9月30日～10月1日	彦根地方気象台	滋賀県災害警戒本部員会議への出席、滋賀県庁への駐在
京都府庁	9月28日、9月30日～10月1日	京都府地方気象台	京都府部局長連絡会議への出席、京都府庁への駐在
大阪府庁	9月30日～10月1日	大阪管区気象台	大阪府防災・危機管理指令部会議への出席、大阪府庁への駐在
兵庫県庁	9月28日、9月30日～10月1日	神戸地方気象台	兵庫県風水害対策連絡会、兵庫県災害警戒本部会議への出席、兵庫県庁への駐在
奈良県庁	9月30日～10月1日	奈良地方気象台	奈良県庁への駐在
和歌山県庁	9月30日	和歌山地方気象台	和歌山県庁への駐在
鳥取県庁	9月28日、10月1日	鳥取地方気象台	鳥取県災害警戒連絡会議、鳥取県災害対策本部会議への出席
島根県庁	9月28日	松江地方気象台	島根県関係部局長会議への出席
岡山県庁	9月30日～10月1日	岡山地方気象台	岡山県災害対策本部会議への出席、岡山県庁への駐在
倉敷市	9月28日、9月30日		倉敷市災害対策本部会議への出席、倉敷市役所への駐在
広島県庁	9月29日～9月30日	広島地方気象台	広島県災害対策本部員会議への出席、広島県庁への駐在
山口県庁	9月28日	下関地方気象台	山口県災害特別警戒チーム連絡会議で解説
徳島県庁	9月30日～10月1日	徳島地方気象台	徳島県災害対策本部会議への出席
香川県庁	9月30日	高松地方気象台	香川県庁への駐在
愛媛県庁	9月28日、9月30日	松山地方気象台	愛媛県庁への駐在
高知県庁	9月29日～9月30日	高知地方気象台	高知県災害対策本部会議への出席、高知県庁への駐在
佐賀県庁	9月28日	佐賀地方気象台	佐賀県庁にて解説
熊本県庁	9月29日	熊本地方気象台	熊本県庁にて解説
大分県庁	9月28日、9月30日	大分地方気象台	大分県庁にて解説、30日は大分県庁に駐在
宮崎県庁	9月28日～9月29日	宮崎地方気象台	宮崎県庁にて解説、29日は宮崎県災害対策本部会議に出席
鹿児島県庁	9月28日～9月29日	鹿児島地方気象台	鹿児島県庁にて解説
沖縄県庁	9月28日	沖縄気象台	沖縄県災害対策本部会議での解説

\*：平成30年北海道胆振東部地震対応を含む。

また、本台風における高潮による潮位の予想が実際よりも過大となった要因等について、名古屋地方気象台では10月19日に名古屋市へ解説を実施したほか、予報が難しい事例として気象庁ホームページへ解説を掲載した。

[ 関連資料：資料3-7、(参考) ]

### 3-4 顕著な気象現象等の気象経過と気象警報等発表状況に関する市町村別解説

9月28日から10月1日にかけて、台風第24号は沖縄地方に接近した後、和歌山県に上陸し北東に進んだ。この影響で広い範囲で暴風となり、首都圏において JR 東日本や私鉄各社で全面的な計画運休を実施したほか、台風が通過した後も、関東地方では塩害による停電で鉄道の運休が発生した。関東地方の中でも特に、東京都八王子市八王子では最大風速26.3メートル、最大瞬間風速45.6メートルを観測し、これまでの観測記録を更新する暴風となった。



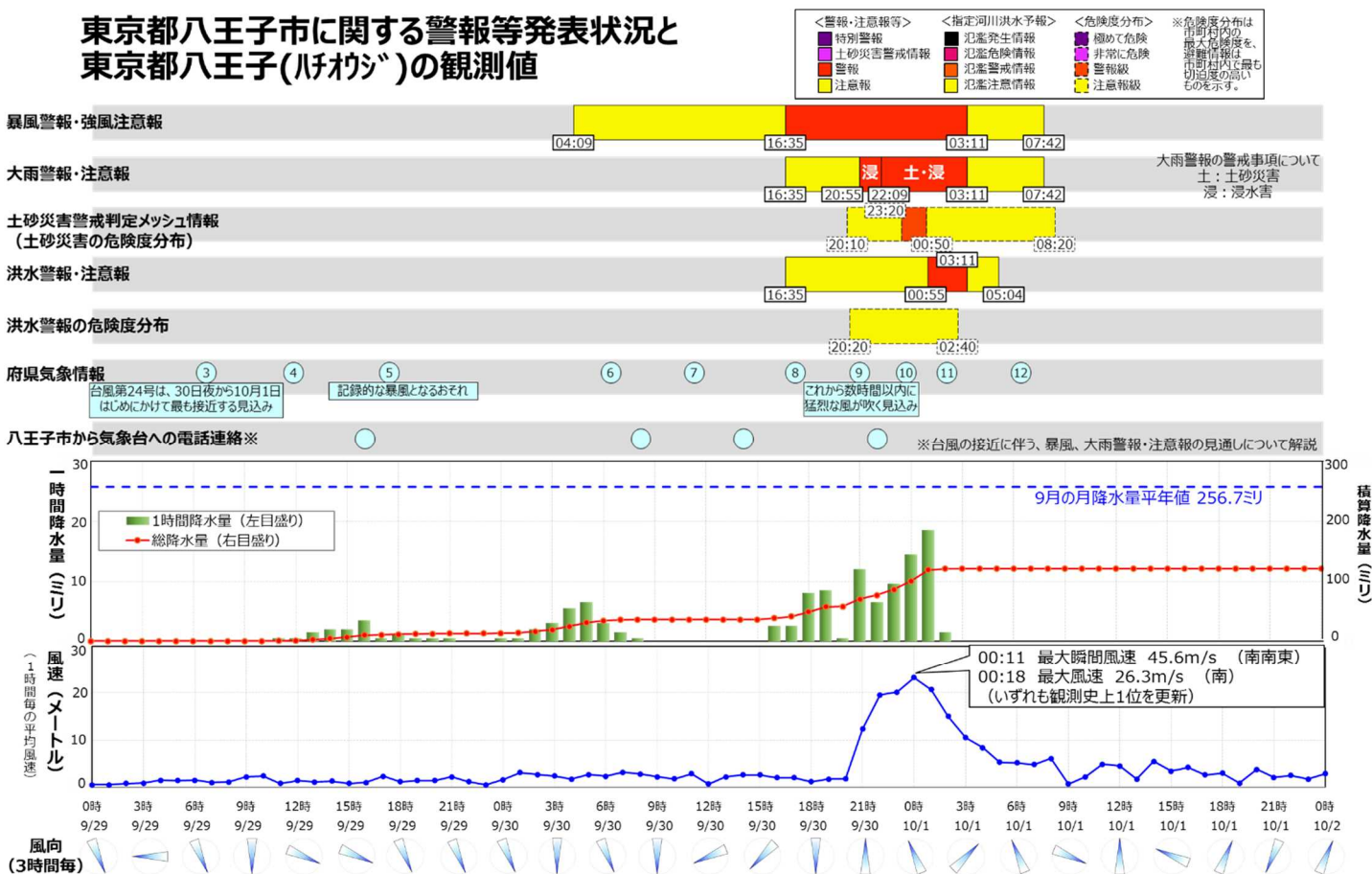
【地図の出典：地理院地図】

この気象現象に関して、東京都八王子市を取り上げ、気象の経過や、情報の発表状況及び市町村等に対する支援状況等、気象台の対応について解説する。

#### ■東京都八王子市に対する警報等の発表状況及び気象の状況

気象庁予報部では、多摩南部の八王子市を含めた東京地方を対象に、30日04時09分に暴風警報に言及した強風注意報を、30日16時35分に暴風警報を発表した。また、30日20時55分に大雨警報を、10月1日00時55分に洪水警報を発表した。

#### 東京都八王子市に関する警報等発表状況と東京都八王子(ハチオジ)の観測値



■ 発表した警報等及び気象等の経過

○ 9月26日～28日

台風第24号は、9月30日から10月1日にかけて東京都に接近することが予想されたため、気象庁予報部は、27日17時発表の天気予報に併せて、30日・10月1日の両日に対して暴風の警報級の可能性〔高〕を発表した。また、9月26日に東京都へ防災メールを送付し、台風第24号は関東地方にかなり接近する可能性があると呼びかけ、28日11時には東京都庁において開催された東京都気象情報連絡会に出席し、今後の台風の見通しを説明した（会議の様子は東京都のテレビ会議システムで区市町村にも共有）。

日	時分	発表した警報等及び気象等の経過	
		内容	
28	1100	東京都庁において開催された東京都気象情報連絡会に出席し、今後の台風の見通しについて解説（東京都のテレビ会議システムで区市町村にも共有）。	
	1131	台風第24号に関する東京都気象情報 第1号	台風第24号は、30日から10月1日にかけて接近するおそれ。台風の接近に伴い、急速に風が強まって猛烈な風が吹く見込み。
	1657	台風第24号に関する東京都気象情報 第2号	台風第24号は、30日午後から10月1日はじめにかけて接近するおそれ。台風の接近に伴い、急速に風が強まって非常に強い風が吹く見込み。

○ 9月29日

9月29日は、台風第24号は大型で非常に強い勢力を保ったまま、沖縄本島付近を北東へ進んだ。気象庁予報部は、29日11時45分に東京都気象情報第4号を発表し、警報級となる時間帯について図形式で共有した。また、17時25分発表の東京都気象情報第5号では、「記録的な暴風」のキーワードを用いて嚴重な警戒を呼びかけた。

日	時分	発表した警報等及び気象等の経過	
		内容	
29	0638	台風第24号に関する東京都気象情報 第3号	台風第24号は、30日夜から10月1日はじめにかけて最も接近する見込み。台風の接近に伴い急速に風が強まって非常に強い風が吹き、30日夜遅くには海上を中心に猛烈な風が吹く見込み。 30日に予想される最大風速（最大瞬間風速）： 南の風 30メートル（45メートル）
	1145	台風第24号に関する東京都気象情報 第4号	【警報級の現象の期間について、図形式で発表】 台風第24号は、30日夜から10月1日はじめにかけて最も接近し、猛烈な風が吹く見込み。 30日に予想される最大風速（最大瞬間風速）： 南の風 35メートル（50メートル）
	1558	八王子市から気象台への電話連絡	台風の接近に伴う、暴風、大雨警報・注意報の見通しについて解説
	1725	台風第24号に関する東京都気象情報 第5号	大型で非常に強い台風第24号が30日夜から10月1日はじめにかけて最も接近するため、猛烈な風が吹き、記録的な暴風となるおそれ。 30日に予想される最大風速（最大瞬間風速）： 南の風 35メートル（50メートル）

○ 9月30日未明～夕方

9月30日未明から夕方にかけて、台風第24号は、奄美地方付近から四国沖へ北東に進んだ。

台風はその後、四国から紀伊半島に上陸し、10月1日にかけて強い勢力で東日本や北日本を通過する予想であった。気象庁予報部は、30日04時09分に警報に言及した強風注意報を発表し、16時35分に暴風警報、警報に言及した大雨注意報、洪水注意報を発表した。

日	時分	発表した警報等及び気象等の経過	
		内容	
30	0409	強風注意報発表	30日夜遅くまでに暴風警報に切り替える可能性が高い 風 警報級 30日夜遅くから 1日未明まで 注意報級 30日夕方から 1日明け方まで 南の風 最大風速 25メートル
	0621	台風第24号に関する東京都気象情報 第6号	台風第24号は強い勢力を保持して30日夜遅くから10月1日未明にかけて最も接近し、猛烈な風が吹き、記録的な暴風となるおそれ。 10月1日にかけて予想される最大風速（最大瞬間風速）： 南の風 35メートル（50メートル） 南からの暖かく湿った空気の影響で、大気の状態が非常に不安定となっている。台風本体の雨雲により、30日夕方以降は激しい雨のおそれ。 10月1日06時までの24時間雨量(多い所)：250ミリ
	0806	八王子市から気象台への電話連絡	台風の接近に伴う、暴風、大雨警報・注意報の見通しについて解説
	1112	台風第24号に関する東京都気象情報 第7号	【警報級の現象の期間について、図形式で発表】 台風第24号は強い勢力で30日夜遅くから10月1日未明にかけて東京地方や伊豆諸島に最も接近し、猛烈な風が吹き、記録的な暴風となるおそれ。暴風や高波、土砂災害に厳重に警戒。
	1407	八王子市から気象台への電話連絡	台風の接近に伴う、暴風、大雨警報・注意報の見通しについて解説
	1635	暴風警報発表、大雨（土砂災害、浸水害）注意報発表、洪水注意報発表	風 警報級 30日夜遅くから 1日未明まで 注意報級 1日明け方まで 南の風 最大風速 25メートル 30日夜遅くまでに大雨警報（浸水害）に切り替える可能性が高い 土砂災害 警報級 1日未明から 1日明け方まで 注意報級 30日夜遅くから 1日朝まで 浸水 警報級 30日夜遅くから 1日未明まで 注意報級 30日夜のはじめ頃から 1日未明まで 洪水 注意報級 30日夜遅くから 1日明け方まで
	1707	台風第24号に関する東京都気象情報 第8号	台風第24号は強い勢力で30日夜遅くから10月1日未明にかけて最も接近し、猛烈な風が吹き、記録的な暴風となるおそれ。 10月1日にかけて予想される最大風速（最大瞬間風速）： 南の風 35メートル（50メートル） 南からの暖かく湿った空気の影響で、大気の状態が非常に不安定となっている。 10月1日未明にかけて、1時間に30ミリ以上の激しい雨が降る見込み。 10月1日18時までの24時間雨量(多い所)：250ミリ

○ 9月30日夜のはじめ頃～10月1日未明

台風第24号は、9月30日20時頃に和歌山県田辺市付近に上陸し、10月1日未明にかけて東日本を北東に進んだ。気象庁予報部は、30日20時53分に短文形式の東京都気象情報第9号を発表し、「台風第24号は強い勢力で関東甲信地方を通過し、これから数時間以内に猛烈な風が吹く見込み」と一層の警戒を呼びかけた。台風の接近により、東京都八王子市元本郷町では1日



00時11分に、最大瞬間風速45.6メートル（南南東）、1日00時18分に最大風速26.3メートル（南）を観測し、いずれも観測史上1位の値を更新する記録的な暴風となった。

雨に関しては、台風の接近に伴い土砂災害や浸水害の危険度が上昇したため、9月30日20時55分に大雨（土砂災害、浸水害）警報を発表し、10月1日未明には、台風を取り巻く強雨域が断続的に東京地方に入り始め、流量雨量指数も上昇したため、1日00時55分に洪水警報を発表した。

日	時分	発表した警報等及び気象等の経過（背景色青：気象の経過）	
			内容
30		30日20時頃に和歌山県田辺市付近に上陸、その後東日本を北東に進む。	
	2053	台風第24号に関する東京都気象情報 第9号	台風第24号は、強い勢力で関東甲信地方を通過し、東京地方の沿岸部を中心に、これから数時間以内に猛烈な風が吹く見込み。
	2055	暴風警報継続、大雨（浸水害）警報発表、大雨（土砂災害）注意報継続、洪水注意報継続	風 警報級 30日夜遅くから 1日未明まで 注意報級 1日明け方まで 南の風 最大風速 25メートル 土砂災害 警報級 1日未明から 1日明け方まで 注意報級 30日夜遅くから 1日朝まで 浸水 警報級 30日夜遅くから 1日未明まで 洪水 注意報級 30日夜遅くから 1日明け方まで
	2155	八王子市から気象台への電話連絡	台風の接近に伴う、暴風、大雨警報・注意報の見通しについて解説
		30日22時頃、八王子市では、台風本体の雨雲がかかり、雨が強まる。	
	2338	台風第24号に関する東京都気象情報 第10号	台風第24号は、強い勢力で東海地方を北東に進んでおり、10月1日未明にかけて東京地方や伊豆諸島へ最も接近する見込みで、記録的な暴風となるおそれ。 10月1日にかけて予想される最大風速（最大瞬間風速）： 南の風 35メートル（50メートル） 雷を伴い非常に激しい雨の降っている所がある。1日未明にかけて、1時間に30ミリ以上の激しい雨のおそれ。 10月1日24時までの24時間雨量(多い所)：100ミリ
	1		八王子市元本郷町において、1日00時11分に45.6メートルの最大瞬間風速（風向：南南東）、1日00時18分に26.3メートルの最大風速（風向：南）を観測し、いずれも観測史上1位の値を更新。
0055		暴風警報継続、大雨（土砂災害、浸水害）警報継続、洪水警報発表	風 警報級 1日未明 注意報級 1日明け方まで 南の風 最大風速 25メートル 土砂災害 警報級 1日明け方まで 注意報級 1日朝まで 浸水 警報級 1日未明 洪水 警報級 1日未明 注意報級 1日明け方まで
		1日2時頃、台風中心付近の発達した雨雲は八王子市から遠ざかる。	
0202		台風第24号に関する東京都気象情報 第11号	<b>【東京地方の暴風の実況について、図形式で発表】</b> 東京地方では記録的な暴風となっており、最大風速及び最大瞬間風速で観測史上1位を更新した地点があります。引き続き、1日未明は暴風に厳重に警戒してください。

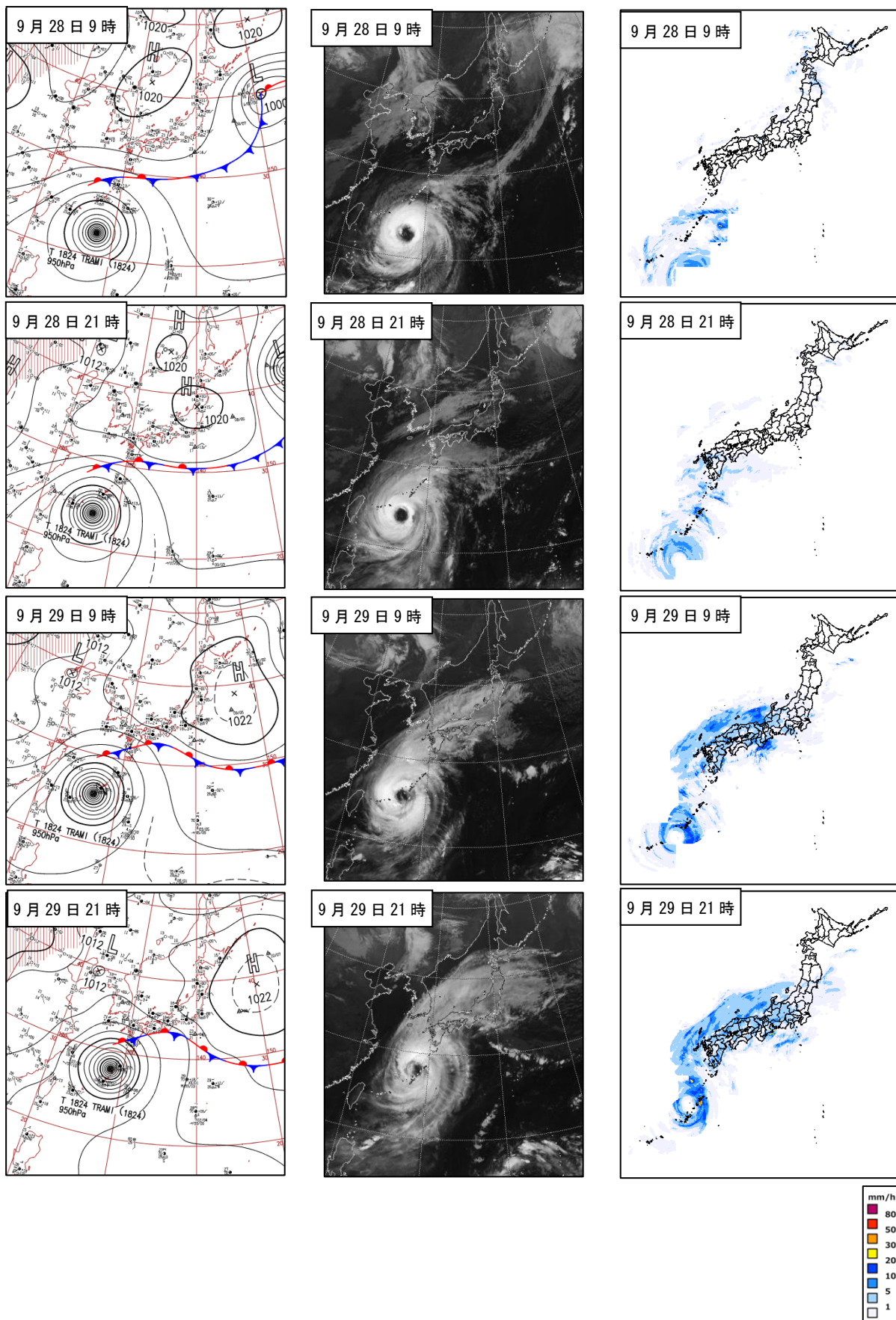
○ 10月1日明け方～朝

10月1日明け方から朝にかけて、台風第24号は北日本を北東に進み、次第に東京地方から遠ざかった。暴風や大雨の峠を越えたため、気象庁予報部では03時11分に暴風警報、大雨警報、洪水警報を強風注意報、大雨注意報、洪水注意報へ切り替え、07時42分にはすべての警報・注意報を解除した。


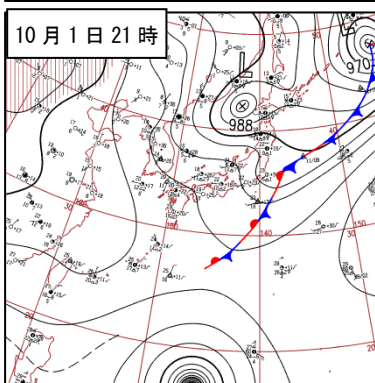
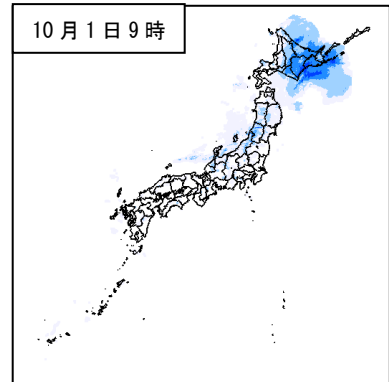

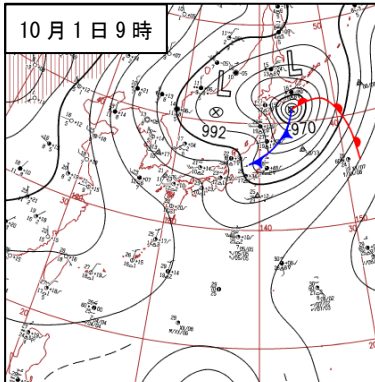
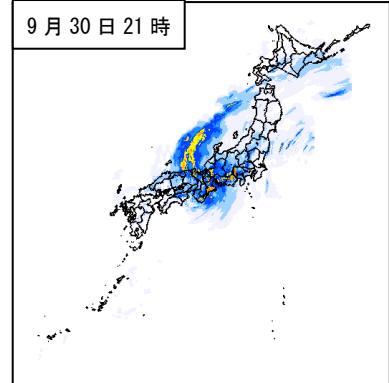
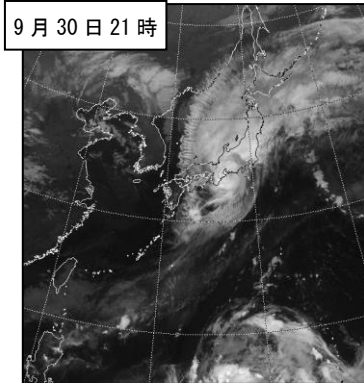
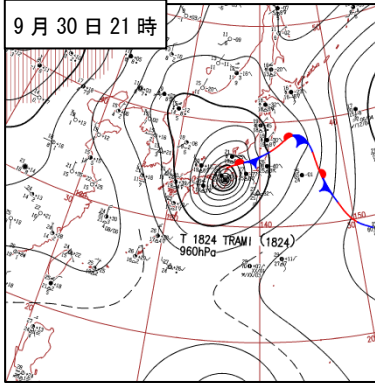
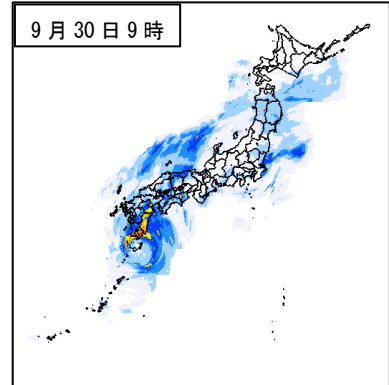

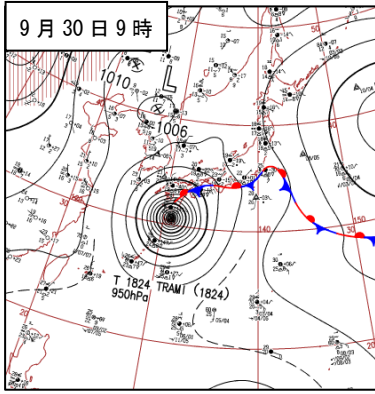
なお、台風第24号は、9時に日本の東海上で温帯低気圧に変わった。

日	時分	発表した警報等及び気象等の経過（背景色青：気象の経過）	
		内容	
1	0311	強風注意報、大雨（土砂災害、浸水害）注意報、洪水注意報に切り替え	風 注意報級 1日明け方 南西の風 最大風速 20メートル 土砂災害 注意報級 1日朝まで 浸水 注意報級 1日明け方 洪水 注意報級 1日明け方
	0504	強風注意報継続、大雨（土砂災害）注意報継続、洪水注意報解除	風 注意報級 1日朝まで 南西の風 最大風速 15メートル 土砂災害 注意報級 1日朝まで
	0621	台風第24号に関する東京都気象情報 第12号	台風第24号は強い勢力で東北北部を北東に進んでいます。台風は次第に遠ざかり、大雨の峠は越えました。 風については、1日朝は強い風が吹く見込み 1日に予想される最大風速（最大瞬間風速）： 南西の風 18メートル（30メートル）
	0742	強風注意報解除、大雨注意報解除	
			1日9時、台風第24号は日本の東で温帯低気圧に変わる。

資料 1-1 地上天気図・気象衛星画像（赤外）、1時間降水量（解析雨量※）



※解析雨量とは、気象レーダーとアメダス等の雨量計を組み合わせ、雨量分布を1km四方の細かさで解析したもの





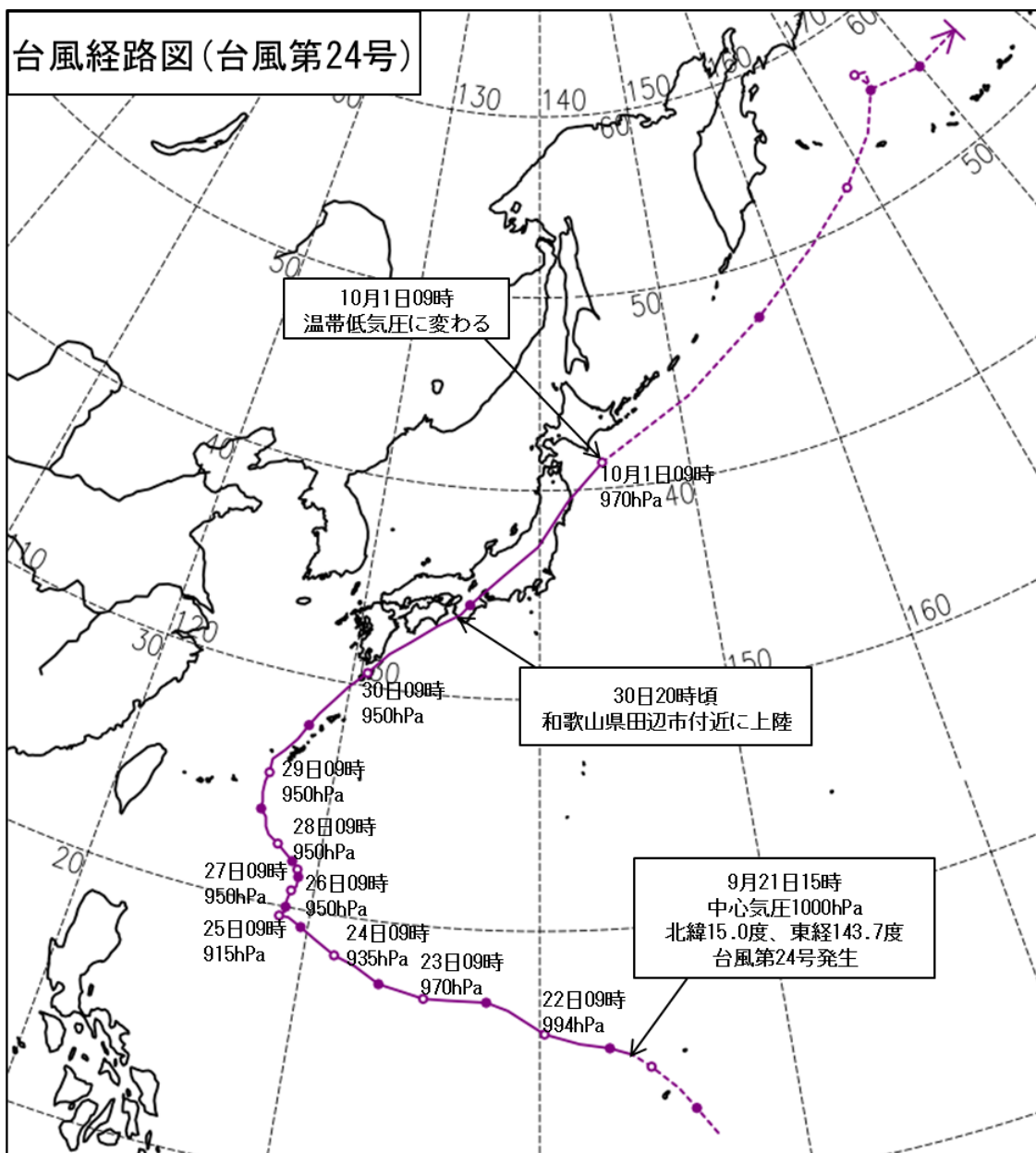
## 資料 1-2 台風の経過

### ○台風第 24 号

9 月 20 日 15 時にマリアナ諸島近海で発生した熱帯低気圧は北西に進み、21 日 15 時に同海域にて台風第 24 号となった。台風は西北西に進んだ後、25 日 03 時にフィリピンの東海上にて勢力が最大となった。その後台風は、沖縄の南海上で減速して北へ進み、徐々に北東へ向かって加速し、30 日 20 時頃、和歌山県田辺市付近に上陸した。台風は 10 月 1 日 09 時に日本の東海上にて温帯低気圧となり、4 日 03 時前にベーリング海にて東経 180 度を越えた。

### 台風の大きさと強さの分類

■台風の大きさ	風速 15m/s 以上の
超大型 (非常に大きい)	800 km 以上
大型 (大きい)	500 km 以上 800 km 未満
■台風の強さ	最大風速
猛烈な	54m/s 以上
非常に強い	44m/s 以上 54m/s 未満
強い	33m/s 以上 44m/s 未満



経路上の○印は傍らに記した日の午前 9 時、●印は午後 9 時の位置で→は消滅を示す。

経路の実線は台風、破線は熱帯低気圧・温帯低気圧の期間を示す。

平成 30 年台風第 24 号位置表 (T1824 TRAMI チャーミー)

(日本時) 月 日 時	中心位置		中心 気圧 hPa	最大 風速 m/s	暴風域半径		強風域半径		大きさ・強さ 等	
	緯度	経度			km		km		大きさ	強さ
9 20 15	11.8 N	146.7 E	1002	--	---	---	---	---	熱帯低気圧発生	
21	12.8	146.0	1004	--	---	---	---	---		
21 03	13.6	145.4	1002	--	---	---	---	---		
09	14.5	144.4	1002	--	---	---	---	---		
15	15.0	143.7	1000	18	---	---	NE: 330 SW: 170	---		
21	15.3	142.8	1000	20	---	---	NE: 330 SW: 170	---		
22 03	15.5	141.6	998	23	---	---	NE: 330 SW: 170	---		
09	15.9	140.2	994	25	---	---	NE: 390 SW: 220	---		
15	16.8	138.7	990	30	60	---	NE: 390 SW: 220	---		
21	17.1	137.8	985	30	60	---	NE: 390 SW: 220	---		
23 03	17.1	136.2	975	35	80	---	NE: 390 SW: 220	---	強い	
09	17.1	135.2	970	35	90	---	NE: 390 SW: 220	---	強い	
15	17.3	134.3	955	40	140	---	N: 440 S: 280	---	強い	
21	17.5	133.3	950	45	150	---	N: 440 S: 280	---	非常に強い	
24 03	18.1	132.2	940	45	170	---	N: 440 S: 280	---	非常に強い	
09	18.4	131.3	935	50	170	---	N: 440 S: 280	---	非常に強い	
15	18.9	130.4	925	50	170	---	N: 440 S: 280	---	非常に強い	
21	19.3	129.7	925	50	170	---	N: 500 S: 370	---	非常に強い	
25 03	19.6	129.1	915	55	190	---	N: 500 S: 370	---	猛烈な	
09	19.6	128.7	915	55	190	---	N: 500 S: 440	---	猛烈な	
15	19.8	128.9	915	55	190	---	N: 500 S: 440	---	猛烈な	
21	20.0	128.9	925	50	190	---	500	---	大型 非常に強い	
26 03	20.3	128.9	935	50	190	---	500	---	大型 非常に強い	
09	20.7	129.0	950	45	190	---	500	---	大型 非常に強い	
15	20.9	129.2	950	45	190	---	500	---	大型 非常に強い	
21	21.3	129.2	950	45	190	---	500	---	大型 非常に強い	
27 03	21.5	129.2	950	45	190	---	500	---	大型 非常に強い	
09	21.6	129.1	950	45	220	---	500	---	大型 非常に強い	
15	21.7	129.0	950	45	220	---	500	---	大型 非常に強い	
21	21.9	128.8	950	45	220	---	560	---	大型 非常に強い	
28 03	22.2	128.4	950	45	220	---	560	---	大型 非常に強い	
09	22.5	128.0	950	45	220	---	560	---	大型 非常に強い	
12	22.8	127.5	950	45	220	---	560	---	大型 非常に強い	
15	23.1	127.3	950	45	220	---	560	---	大型 非常に強い	
18	23.5	127.2	950	45	220	---	560	---	大型 非常に強い	
21	23.8	126.9	950	45	E: 280 W: 220	---	650	---	大型 非常に強い	
29 00	24.1	126.9	950	45	E: 280 W: 220	---	650	---	大型 非常に強い	
03	24.5	126.8	950	45	E: 280 W: 220	---	650	---	大型 非常に強い	
06	25.0	126.8	950	45	E: 280 W: 220	---	650	---	大型 非常に強い	
09	25.4	126.9	950	45	E: 280 W: 220	---	650	---	大型 非常に強い	
12	26.0	126.9	950	45	E: 280 W: 220	---	650	---	大型 非常に強い	
15	26.5	127.4	950	45	E: 280 W: 220	---	650	---	大型 非常に強い	
18	27.1	127.9	950	45	E: 280 W: 220	---	650	---	大型 非常に強い	
21	27.8	128.3	950	45	E: 280 W: 220	---	650	---	大型 非常に強い	
30 00	28.4	128.7	950	45	E: 280 W: 220	---	650	---	大型 非常に強い	
03	29.1	129.3	950	45	E: 280 W: 220	---	650	---	大型 非常に強い	
06	29.8	129.9	950	45	E: 280 W: 220	---	650	---	大型 非常に強い	
09	30.6	130.8	950	45	SE: 280 NW: 170	---	650	---	大型 非常に強い	
12	31.6	131.8	950	45	SE: 280 NW: 170	---	650	---	大型 非常に強い	
15	32.3	132.9	955	40	SE: 280 NW: 150	SE: 650 NW: 560	---	---	大型 強い	
18	33.2	134.3	955	40	SE: 280 NW: 150	SE: 650 NW: 440	---	---	大型 強い	
20	33.8	135.5	960	40	SE: 280 NW: 150	SE: 650 NW: 440	---	---	大型 強い	
21	34.3	136.0	960	40	SE: 280 NW: 150	SE: 650 NW: 440	---	---	大型 強い	
10 1 00	35.8	137.9	970	40	SE: 280 NW: 150	SE: 650 NW: 440	---	---	大型 強い	
03	37.2	139.9	970	35	SE: 280 NW: 150	SE: 650 NW: 440	---	---	大型 強い	
06	39.4	141.8	970	35	SE: 280 NW: 150	SE: 650 NW: 440	---	---	大型 強い	

続く

月	日	時	中心位置		中心 気圧 hPa	最大 風速 m/s	暴風域半径 km	強風域半径 km	大きさ・強さ等	
			緯度	経度					大きさ	強さ
10	1	09	41.3 N	144.2 E	970	--	---	---	温帯低気圧に変わる	
		15	44.1	150.7	970	--	---	---		
		21	47.2	157.3	970	--	---	---		
	2	03	49.8	163.3	968	--	---	---		
		09	51.8	168.1	968	--	---	---		
		15	53.8	172.2	966	--	---	---		
		21	55.7	174.7	964	--	---	---		
	3	03	56.7	175.3	960	--	---	---		
		09	56.9	174.2	956	--	---	---		
		15	55.7	175.1	956	--	---	---		
		21	55.1	179.9	956	--	---	---		
	4	03	55.3	175.2 W	958	--	---	---		

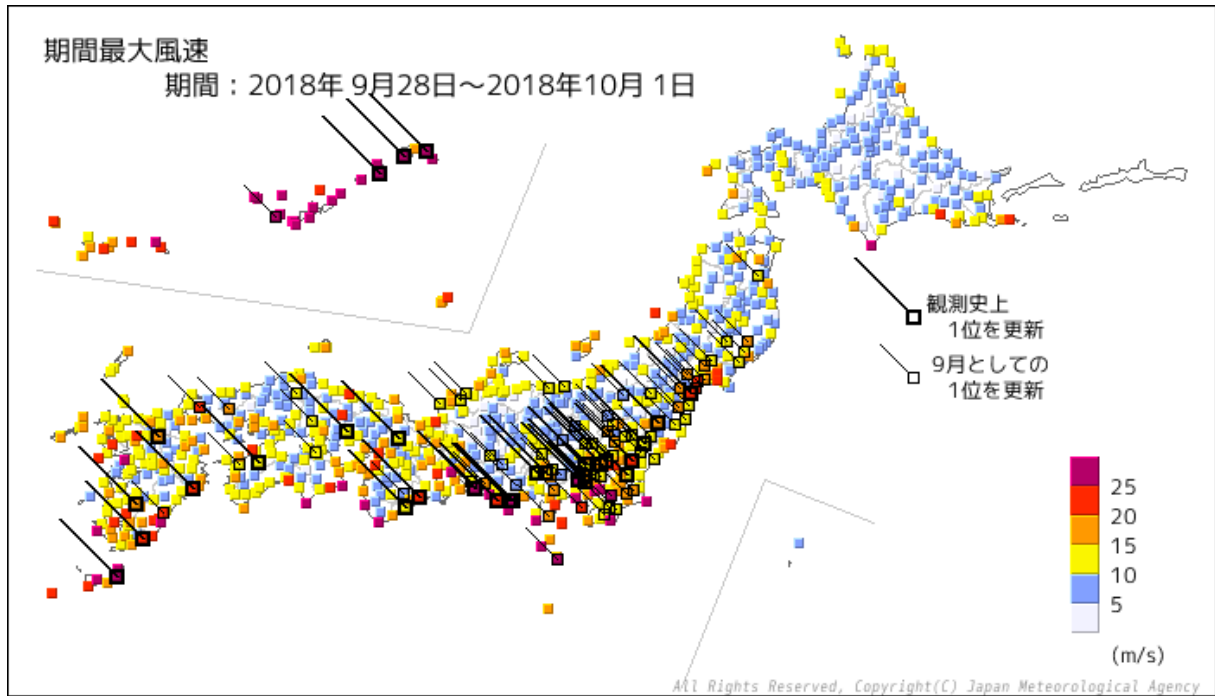
[備考] 30日20時は上陸直前の正時の値である。

30日20時頃、和歌山県田辺市付近に上陸した。



## 資料 2-1 風向・風速分布図、期間風速表（アメダス）

### ○期間最大風速分布図



### ○期間最大風速

順位	都道府県	市町村	地点名(よみ)	風速		
				(m/s)	風向	年/月/日 時分
1	鹿児島県	奄美市	笠利(カサリ)	40.0 ]	南南東]	2018/09/30 00:34 ]
2	鹿児島県	大島郡与論町	与論島(ヨロンジマ)	39.8	西	2018/9/29 23:13
3	高知県	室戸市	室戸岬(ムロトミサキ)	39.2	東南東	2018/9/30 15:52
4	沖縄県	島尻郡座間味村	慶良間(ケラマ)	38.4 ]	東南東]	2018/09/29 09:05 ]
5	沖縄県	南城市	糸数(イトカズ)	37.4	南東	2018/9/29 9:59
6	沖縄県	島尻郡久米島町	北原(キタハラ)	37.0	北西	2018/9/29 16:14
7	沖縄県	うるま市	宮城島(ミヤギジマ)	36.6 ]	東南東]	2018/09/29 09:10 ]
8	沖縄県	島尻郡渡嘉敷村	渡嘉敷(トカシキ)	36.4	西	2018/9/29 18:14
9	鹿児島県	大島郡和泊町	沖永良部(オキノエラブ)	34.1	南南東	2018/9/29 18:51
10	沖縄県	那覇市	那覇(ナハ)	34.0	西南西	2018/9/29 18:18
11	鹿児島県	西之表市	種子島(タネガシマ)	33.6	西北西	2018/9/30 11:18
12	東京都	三宅村	三宅坪田(ミヤケツボタ)	33.3	南南西	2018/10/1 0:09
13	沖縄県	那覇市	安次嶺(アシミネ)	32.4	西南西	2018/9/29 18:20
14	静岡県	御前崎市	御前崎(オマエザキ)	32.1	南	2018/9/30 23:03
15	鹿児島県	熊毛郡屋久島町	屋久島(ヤクシマ)	31.7	東	2018/9/30 5:47
16	静岡県	賀茂郡南伊豆町	石廊崎(イロウザキ)	30.8	南南西	2018/10/1 0:01
17	沖縄県	宮古島市	下地(シモジ)	30.2	北北西	2018/9/29 3:58
18	鹿児島県	大島郡天城町	天城(アマギ)	29.9	西南西	2018/9/30 2:45
19	鹿児島県	熊毛郡中種子町	中種子(ナカタネ)	29.8	西北西	2018/9/30 11:20
20	宮崎県	宮崎市	赤江(アカエ)	29.7	北東	2018/9/30 10:52

) : 統計を行う対象資料が許容範囲内で欠けていますが、上位の統計に用いる際は一部の例外を除いて原則として正常値と同等に扱います。(準正常値)

] : 統計を行う対象資料が許容範囲を超えて欠けています。(資料不足値)

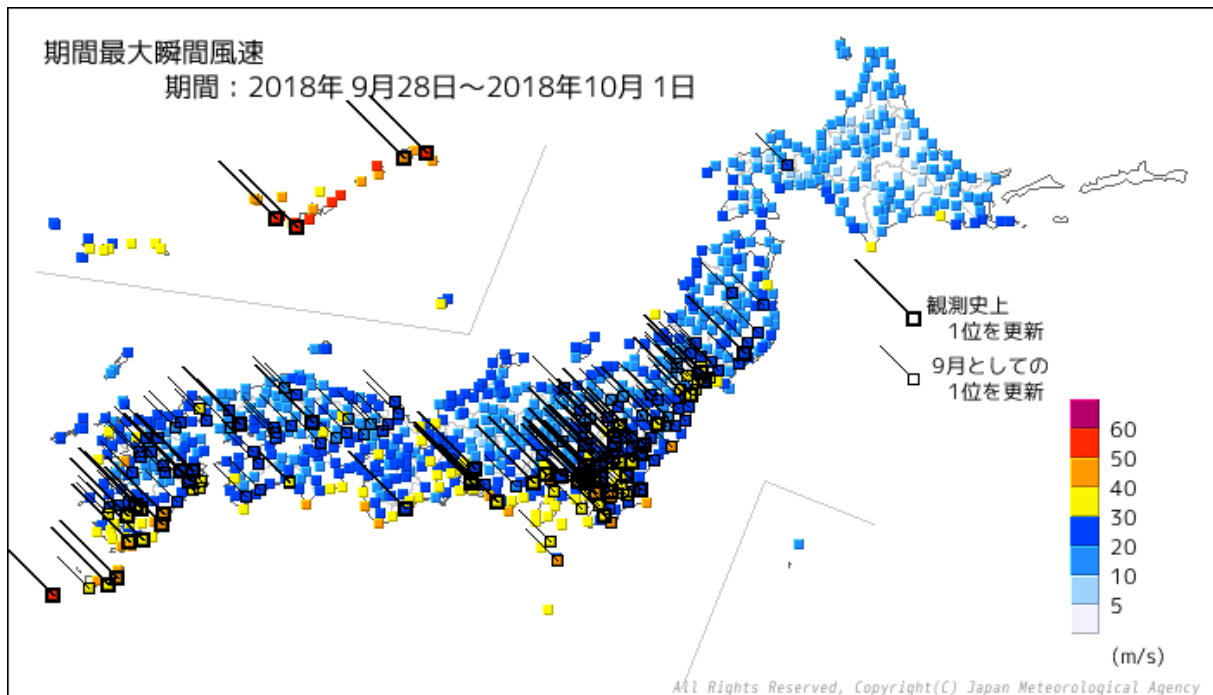
○最大風速の観測史上1位を更新した地点（9月28日から10月1日）

都道府県	市町村	地点名(よみ)	最大風速			これまでの観測史上1位		
			(m/s)	風向	年/月/日 時分	(m/s)	風向	年/月/日
宮城県	亶理郡亶理町	亶理(ワタリ)	23.6	南東	2018/10/1 03:08	19.7	西	2013/3/10
福島県	石川郡玉川村	玉川(タマカワ)	19.3	南	2018/10/1 02:14	17.4	北	2013/10/16
茨城県	久慈郡大子町	大子(ダイゴ)	12.4	南南東	2018/10/1 01:49	12.0	南東	2007/9/7
茨城県	笠間市	笠間(カサマ)	20.6	南	2018/10/1 01:39	17.1	南	2011/9/21
茨城県	古河市	古河(コガ)	13.1	南南東	2018/10/1 00:58	13.0	西北西	1993/3/29
茨城県	土浦市	土浦(ツチウラ)	14.3	南南西	2018/10/1 02:30	13.2	南	2011/9/21
埼玉県	久喜市	久喜(クキ)	16.4	南	2018/10/1 01:35	15.3	南	2010/7/26
埼玉県	比企郡鳩山町	鳩山(ハトヤマ)	14.0	南南東	2018/10/1 01:01	13.8	南南東	2012/9/30
埼玉県	所沢市	所沢(トコロザワ)	16.4	南	2018/10/1 00:25	16.0	北北西	1996/9/22
東京都	八王子市	八王子(ハチオウジ)	26.3	南	2018/10/1 00:18	24.3	南南東	2011/9/21
東京都	府中市	府中(フチュウ)	16.7	南	2018/10/1 00:58	16.1	南南東	2011/9/21
山梨県	甲府市	古閑(フルセキ)	11.8 ]	北北東	2018/9/30 22:43	11.0	北北東	2012/6/19
山梨県	南巨摩郡身延町	切石(キリイシ)	13.5	南南西	2018/9/30 23:07	13.0	北北東	2008/2/24
静岡県	菊川市	菊川牧之原(キクガワマキノハラ)	16.5	南南西	2018/9/30 23:21	16.4	南南西	2012/6/19
静岡県	牧之原市	静岡空港(シズオカクウコウ)	27.7	南	2018/9/30 23:28	25.7	南	2011/9/21
静岡県	磐田市	磐田(イワタ)	23.7	南南西	2018/9/30 23:09	23.4	南南東	2011/9/21
愛知県	豊橋市	豊橋(トヨハシ)	27.1	南南西	2018/9/30 22:47	24.0	東	2009/10/8
三重県	北牟婁郡紀北町	紀伊長島(キイナガシマ)	20.7	東	2018/9/30 20:52	19.0	///	1990/9/19
三重県	熊野市	熊野新鹿(クマノアタシカ)	14.3	東	2018/9/30 20:16	14.0	東	2018/9/4
京都府	南丹市	園部(ソノベ)	14.9	西北西	2018/9/30 21:58	14.3	東	2018/8/23
兵庫県	赤穂郡上郡町	上郡(カミゴオリ)	14.9	西南西	2018/9/30 21:47	14.3	西北西	2013/4/7
愛媛県	上浮穴郡久万高原町	久万(クマ)	13.9	北北西	2018/9/30 16:28	13.0	北北西	2004/10/20
福岡県	朝倉市	朝倉(アサクラ)	15.8	北北東	2018/9/30 15:23	14.1	南南西	2018/7/3
宮崎県	延岡市	古江(フルエ)	21.5	北	2018/9/30 13:32	21.1	北	2017/10/29
宮崎県	えびの市	加久藤(カクトウ)	17.7	北北西	2018/9/30 11:58	17.0	西	1993/9/3
宮崎県	串間市	串間(クシマ)	21.0	東北東	2018/9/30 09:11	20.0	西南西	2007/7/14
鹿児島県	熊毛郡中種子町	中種子(ナカタネ)	29.8	西北西	2018/9/30 11:20	24.2	東南東	2012/8/1
鹿児島県	奄美市	笠利(カサリ)	40.0 ]	南南東 ]	2018/09/30 00:34 ]	32.3	南東	2017/10/28
鹿児島県	大島郡瀬戸内町	古仁屋(コニヤ)	28.8	東南東	2018/9/29 21:15	24.0	南南西	1993/8/9
鹿児島県	大島郡伊仙町	伊仙(イセン)	28.7	南東	2018/9/29 18:58	24.0	東南東	2003/8/7

] : 統計を行う対象資料が許容範囲を超えて欠けています。(資料不足値)

/// : 欠測または観測を行っていない場合、欠測または観測を行っていないために合計値や平均値等が求められない場合に表示します。

○期間最大瞬間風速分布図



○期間最大瞬間風速

順位	都道府県	市町村	地点名(よみ)	風速		
				(m/s)	風向	年/月/日 時分
1	鹿児島県	大島郡与論町	与論島(ヨロンジマ)	56.6	西南西	2018/9/29 23:10
2	沖縄県	南城市	糸数(イトカズ)	56.2	南東	2018/9/29 09:55
3	鹿児島県	鹿児島郡十島村	中之島(ナカノシマ)	54.6	西	2018/9/30 07:28
4	沖縄県	国頭郡国頭村	奥(オク)	53.8 ]	南東)	2018/09/29 14:54 )
5	沖縄県	島尻郡渡嘉敷村	渡嘉敷(トカシキ)	53.3	西北西	2018/9/29 18:14
6	沖縄県	那覇市	那覇(ナハ)	53.1	西南西	2018/9/29 18:15
7	鹿児島県	奄美市	笠利(カサリ)	52.5 ]	南南東]	2018/09/30 00:30 ]
〃	沖縄県	うるま市	宮城島(ミヤギジマ)	52.5 ]	東南東]	2018/09/29 10:37 ]
9	鹿児島県	大島郡天城町	天城(アマギ)	51.4	東南東)	2018/09/29 18:16 )
〃	沖縄県	島尻郡座間味村	慶良間(ケラマ)	51.4 ]	東南東]	2018/09/29 08:57 ]
11	鹿児島県	大島郡瀬戸内町	古仁屋(コニヤ)	49.1	南東	2018/9/29 21:15
12	高知県	室戸市	室戸岬(ムロトミサキ)	48.7	東南東	2018/9/30 15:36
13	鹿児島県	西之表市	種子島(タネガシマ)	47.4	東	2018/9/30 06:21
14	沖縄県	島尻郡久米島町	北原(キタハラ)	47.3	北西	2018/9/29 16:11
15	静岡県	御前崎市	御前崎(オマエザキ)	46.8	南	2018/9/30 22:58
16	東京都	八王子市	八王子(ハチオウジ)	45.6	南南東	2018/10/1 00:11
17	沖縄県	島尻郡久米島町	久米島(クメジマ)	45.4	北西	2018/9/29 16:12
18	鹿児島県	熊毛郡屋久島町	屋久島(ヤクシマ)	44.8	東南東)	2018/9/30 06:12
〃	鹿児島県	大島郡喜界町	喜界島(キカイジマ)	44.8	南東	2018/9/30 00:31
〃	鹿児島県	大島郡和泊町	沖永良部(オキノエラブ)	44.8	南南東)	2018/9/29 18:42

) : 統計を行う対象資料が許容範囲内で欠けていますが、上位の統計に用いる際は一部の例外を除いて原則として正常値と同等に扱います。(準正常値)  
] : 統計を行う対象資料が許容範囲を超えて欠けています。(資料不足値)

○最大瞬間風速の観測史上1位を更新した地点（9月28日から10月1日）

都道府県	市町村	地点名(よみ)	最大瞬間風速			これまでの観測史上1位		
			(m/s)	風向	年/月/日 時分	(m/s)	風向	年/月/日
岩手県	気仙郡住田町	住田(スミタ)	29.4	南東	2018/10/1 04:27	27.0	北西	2008/5/20
宮城県	黒川郡大衡村	大衡(オオヒラ)	26.4	南東	2018/10/1 03:36	24.9	北北西	2013/4/7
宮城県	塩竈市	塩釜(シオガマ)	28.0	南東	2018/10/1 03:26	27.7	西	2013/4/8
宮城県	亶理郡亶理町	亶理(ワタリ)	34.1	南南東	2018/10/1 03:04	32.8	北西	2012/4/4
福島県	石川郡玉川村	玉川(タマカワ)	32.4	南南西	2018/10/1 02:02	26.2	北北西	2015/1/18
茨城県	久慈郡大子町	大子(ダイゴ)	26.7	南東	2018/10/1 01:47	23.2	南南東	2011/9/21
茨城県	常陸大宮市	常陸大宮(ヒタチオオミヤ)	29.8	南南東	2018/10/1 01:34	24.4	南南東	2011/9/21
茨城県	笠間市	笠間(カサマ)	35.4	南	2018/10/1 01:26	30.2	南	2011/9/21
茨城県	古河市	古河(コガ)	26.1	南	2018/10/1 01:47	22.8	西	2012/4/3
茨城県	筑西市	下館(シモダテ)	32.5	南東	2018/10/1 01:09	29.2	南	2011/9/21
茨城県	土浦市	土浦(ツチウラ)	28.8	南西	2018/10/1 02:37	28.4	南南西	2012/6/20
茨城県	鹿嶋市	鹿嶋(カシマ)	28.3	南	2018/10/1 01:32	27.7	南南東	2011/9/21
栃木県	日光市	五十里(イカリ)	33.8	南南東	2018/10/1 01:26	32.0	南	2012/4/3
栃木県	日光市	今市(イマイチ)	22.9	南	2018/10/1 01:09	22.7	西	2012/4/4
栃木県	鹿沼市	鹿沼(カヌマ)	26.9	南南東	2018/10/1 01:10	25.3	北北東	2014/2/15
栃木県	小山市	小山(オヤマ)	26.5	南	2018/10/1 01:20	26.2	南	2012/4/3
群馬県	伊勢崎市	伊勢崎(イセサキ)	26.8	東南東	2018/10/1 00:09	25.7	北西	2017/10/23
埼玉県	久喜市	久喜(クキ)	29.3	南	2018/10/1 01:27	27.3	南南西	2011/9/21
埼玉県	比企郡鳩山町	鳩山(ハトヤマ)	26.7	南	2018/10/1 00:13	24.6	北西	2013/9/16
埼玉県	さいたま市桜区	さいたま(サイタマ)	32.2	南	2018/10/1 01:03	29.4	南	2011/9/21
埼玉県	越谷市	越谷(コシガヤ)	26.3	南南西	2018/10/1 02:08	25.0	南南西	2012/4/3
埼玉県	所沢市	所沢(トコロザワ)	32.4	南南西	2018/10/1 00:24	28.8	南	2011/9/21
東京都	青梅市	青梅(オウメ)	29.3	南	2018/10/1 00:06	23.3	東南東	2012/6/19
東京都	八王子市	八王子(ハチオウジ)	45.6	南南東	2018/10/1 00:11	43.1	南	2011/9/21
東京都	府中市	府中(フチュウ)	35.3	南	2018/10/1 00:32	30.5	南南東	2011/9/21
東京都	大田区	羽田(ハネダ)	41.7	南南東	2018/10/1 01:32	39.6	南	2011/9/21
千葉県	船橋市	船橋(フナバシ)	26.5	南	2018/10/1 02:16	24.6	南	2010/3/21
千葉県	君津市	坂畑(サカハタ)	31.6	西南西	2018/10/1 01:13	26.1	南西	2017/10/23
山梨県	大月市	大月(オオツキ)	22.1	南南西	2018/9/30 23:59	19.8	南南西	2012/4/3
山梨県	甲府市	古閑(フルセキ)	33.2	東	2018/9/30 23:35	33.0	北	2018/9/4
山梨県	南巨摩郡南部町	南部(ナンブ)	30.8	東南東	2018/9/30 23:31	27.1	東南東	2010/3/21
静岡県	磐田市	磐田(イワタ)	38.8	南南西	2018/9/30 23:03	36.8	南	2011/9/21
愛知県	豊田市	豊田(トヨタ)	27.7	東南東	2018/9/30 20:25	24.7	南南西	2018/9/4
愛知県	岡崎市	岡崎(オカザキ)	33.5	南南東	2018/9/30 22:03	29.7	南東	2009/10/8
愛知県	蒲郡市	蒲郡(ガマゴオリ)	29.7	東南東	2018/9/30 20:26	28.7	東南東	2009/10/8
三重県	熊野市	熊野新鹿(クマノアタシカ)	29.7	東南東	2018/9/30 19:08	28.8	南	2009/10/8
岡山県	高梁市	高梁(タカハシ)	23.0	北	2018/9/30 20:33	22.2	南	2012/4/3
広島県	大竹市	大竹(オオタケ)	26.7	北	2018/9/30 16:40	25.3	北	2017/9/17
大分県	豊後大野市	犬飼(イヌカイ)	25.3	北北東	2018/9/30 12:31	23.9	西	2012/4/3
大分県	竹田市	竹田(タケタ)	24.5	北	2018/9/30 13:33	21.8	西北西	2012/4/3
大分県	佐伯市	宇目(ウメ)	27.6	北	2018/9/30 14:06	24.8	南	2015/8/25
宮崎県	えびの市	加久藤(カクトウ)	28.6	北北西	2018/9/30 12:04	26.5	北	2017/9/17
宮崎県	西都市	西都(サイト)	41.3	北	2018/9/30 11:54	30.7	南南東	2015/8/25
宮崎県	小林市	小林(コバヤシ)	33.4	北北西	2018/9/30 13:57	31.4	南東	2015/8/25
宮崎県	宮崎市	赤江(アカエ)	40.1	北東	2018/9/30 10:47	40.1	北北東	2016/9/20
宮崎県	串間市	串間(クシマ)	36.0	北東	2018/9/30 09:06	36.0	東南東	2016/9/20
鹿児島県	霧島市	溝辺(ミゾベ)	36.0	北北西	2018/9/30 12:20	34.0	南南東	2015/8/25
鹿児島県	肝属郡肝付町	肝付前田(キモツキマエダ)	33.7	北東	2018/9/30 09:18	30.7	東南東	2016/9/20
鹿児島県	熊毛郡中種子町	中種子(ナカタネ)	40.6	東南東	2018/9/30 06:39	39.6	東南東	2012/8/1
鹿児島県	熊毛郡南種子町	上中(カミナカ)	35.6	西北西	2018/9/30 10:30	34.2	西	2017/8/6
鹿児島県	鹿児島郡十島村	中之島(ナカノシマ)	54.6	西	2018/9/30 07:28	51.4	南東	2018/8/22
鹿児島県	奄美市	笠利(カサリ)	52.5	南南東	2018/09/30 00:30	44.8	南東	2017/10/28
鹿児島県	大島郡瀬戸内町	古仁屋(コニヤ)	49.1	南東	2018/9/29 21:15	44.2	南南東	2012/8/27
沖縄県	島尻郡座間味村	慶良間(ケラマ)	51.4	東南東	2018/09/29 08:57	49.4	東	2012/9/29
沖縄県	南城市	糸数(イトカズ)	56.2	南東	2018/9/29 09:55	55.6	南東	2012/9/29

]: 統計を行う対象資料が許容範囲を超えて欠けています。(資料不足値)

## 資料 2-2 最低海面気圧、最大風速、最大瞬間風速観測表

※台風の中心から概ね 500km 以内に入っていた気象官署の観測値を掲載

地点	最低海面気圧			最大風速				最大瞬間風速			
	hPa	月日	時分	m/s	風向	月日	時分	m/s	風向	月日	時分
那覇	954.2	9/29	14:54	34.0	WSW	9/29	18:18	53.1	WSW	9/29	18:15
宮古島	976.5	9/29	4:23	21.4	NNW	9/29	5:19	36.3	NNW	9/29	5:16
与那国島	998.4	9/29	5:31	19.5	NNW	9/29	8:06	27.8	NNW	9/29	8:25
石垣島	991.1	9/29	4:50	20.5	NNW	9/28	23:49	32.6	NNW	9/28	23:36
西表島	994.5	9/29	4:39	12.5	NW	9/29	14:25	21.2	NW	9/29	7:19
久米島	953.4	9/29	13:31	25.8	NW	9/29	16:17	45.4	NW	9/29	16:12
沖永良部	954.4	9/29	21:16	34.1	SSE	9/29	18:51	44.8	SSE	9/29	18:42
名護	953.7	9/29	15:54	25.3	SE	9/29	12:35	43.9	ESE	9/29	12:34
南大東島	999.0	9/29	15:58	19.4	SSW	9/29	23:48	31.0	SSW	9/30	0:36
屋久島	951.8	9/30	7:29	31.7	E	9/30	5:47	44.8	ESE	9/30	6:12
枕崎	967.2	9/30	9:10	25.2	NNW	9/30	10:54	39.8	NNW	9/30	11:28
鹿児島	970.1	9/30	10:30	21.3	NNE	9/30	9:03	34.6	NNW	9/30	12:11
名瀬	952.1	9/30	1:08	18.2	SSE	9/30	0:26	40.0	SE	9/30	0:17
種子島	952.3	9/30	7:49	33.6	WNW	9/30	11:18	47.4	E	9/30	6:21
宿毛	964.4	9/30	15:04	14.4	WNW	9/30	20:09	26.3	WNW	9/30	17:00
雲仙岳	985.6	9/30	12:50	25.4	NNE	9/30	12:10	42.5	NE	9/30	10:30
阿久根	980.5	9/30	12:05	16.2	NNE	9/30	10:28	27.8	N	9/30	11:21
油津	954.4	9/30	11:26	21.1	ENE	9/30	8:26	31.1	E	9/30	8:48
宮崎	959.3	9/30	12:03	23.4	NNE	9/30	11:02	37.9	NNE	9/30	11:01
都城	961.1	9/30	11:23	19.6	N	9/30	10:50	33.9	N	9/30	13:51
延岡	970.6	9/30	13:33	12.5	NW	9/30	14:53	29.8	NNW	9/30	15:06
牛深	983.6	9/30	11:09	10.0	NNE	9/30	9:05	25.9	N	9/30	9:04
人吉	975.6	9/30	12:36	13.3	NNW	9/30	13:38	27.7	NNW	9/30	12:45
熊本	983.7	9/30	13:32	10.5	NNE	9/30	7:57	19.2	NNW	9/30	14:22
佐賀	986.8	9/30	14:03	20.6	N	9/30	14:11	35.5	N	9/30	13:33
福江	994.1	9/30	12:15	14.8	NNW	9/30	12:02	25.6	NNW	9/30	12:02
長崎	988.3	9/30	11:48	14.9	N	9/30	12:00	26.2	NNE	9/30	11:48
佐世保	990.8	9/30	13:54	16.0	N	9/30	12:42	30.9	N	9/30	12:40
平戸	993.7	9/30	13:19	11.7	N	9/30	15:18	22.1	N	9/30	15:12
厳原	996.6	9/30	14:11	11.7	NNW	9/30	14:35	19.2	NNW	9/30	14:44
大分	983.2	9/30	14:34	12.4	NW	9/30	17:37	23.5	NNW	9/30	17:35
日田	987.6	9/30	13:45	7.2	WNW	9/30	18:42	12.7	NW	9/30	14:38
若松	974.1	10/1	2:26	12.6	SE	10/1	0:22	22.1	ESE	9/30	22:52
飯塚	990.7	9/30	14:08	11.7	N	9/30	15:11	22.3	N	9/30	15:02
白河	975.5	10/1	3:06	15.1	S	10/1	3:20	24.3	S	10/1	2:42
福岡	991.9	9/30	13:38	14.4	N	9/30	13:51	26.0	NNE	9/30	13:43
水戸	976.9	10/1	3:10	13.5	S	10/1	2:44	26.6	SSW	10/1	2:38
宇都宮	975.3	10/1	2:47	17.6	SSE	10/1	1:06	29.1	SSE	10/1	1:02
日光	--	--	--	19.0	W	10/1	4:23	32.6	W	10/1	4:21
前橋	973.5	10/1	1:35	9.3	ESE	10/1	0:16	20.1	SE	10/1	0:07
熊谷	973.0	10/1	1:51	15.9	SE	10/1	0:37	31.3	SE	10/1	0:35
秩父	970.7	10/1	1:17	7.0	SSE	10/1	0:30	16.5	SE	10/1	0:32
東京	977.1	10/1	2:12	18.2	S	10/1	1:43	39.3	S	10/1	1:44
大島	985.2	9/30	23:48	24.8	SSW	10/1	2:03	39.7	SSW	10/1	0:50
三宅島	990.3	9/30	23:58	17.6	W	10/1	9:10	28.6	WSW	10/1	0:53
八丈島	995.4	10/1	0:08	14.8	WSW	10/1	2:05	30.7	WSW	10/1	1:59
室戸岬	958.4	9/30	17:34	39.2	ESE	9/30	15:52	48.7	ESE	9/30	15:36
下関	989.7	9/30	14:38	14.0	NNE	9/30	14:11	24.0	NE	9/30	14:11
銚子	982.3	10/1	2:52	27.9	SSW	10/1	2:38	42.0	SSW	10/1	2:38
館山	986.1	10/1	1:39	19.8	SSW	10/1	0:52	36.3	SSW	10/1	0:44
勝浦	986.0	10/1	2:11	27.3	SSW	10/1	1:49	40.3	SSW	10/1	1:17
千葉	981.4	10/1	2:26	26.0	SSW	10/1	2:57	41.1	SSW	10/1	2:31
横浜	978.1	10/1	2:03	19.1	SSW	10/1	1:29	38.5	SW	10/1	0:31
長野	976.2	10/1	0:37	8.5	W	9/30	4:10	14.1	W	9/30	4:09
松本	975.2	10/1	0:32	9.2	S	10/1	11:22	15.6	S	10/1	12:41
諏訪	971.6	10/1	0:07	12.3	W	10/1	1:22	20.7	ESE	9/30	24:00
軽井沢	--	--	--	8.0	W	10/1	3:30	14.2	ENE	9/30	23:18
飯田	972.5	9/30	23:22	11.7	W	10/1	2:25	20.9	W	10/1	2:17
甲府	972.9	10/1	0:57	16.5	SE	9/30	21:16	30.2	SSE	9/30	22:05
河口湖	--	--	--	17.6	SSW	10/1	0:18	41.9	ESE	10/1	0:11



地点	最低海面気圧			最大風速				最大瞬間風速			
	hPa	月日	時分	m/s	風向	月日	時分	m/s	風向	月日	時分
浜松	974.6	9/30	22:52	29.1	SSW	9/30	23:06	41.9	SSW	9/30	23:02
御前崎	979.0	9/30	23:09	32.1	S	9/30	23:03	46.8	S	9/30	22:58
静岡	980.0	9/30	23:36	16.6	SSW	10/1	0:40	31.6	SW	10/1	0:19
三島	981.7	10/1	1:16	17.0	SW	10/1	1:02	31.7	SW	10/1	0:47
石廊崎	984.3	10/1	0:10	30.8	SSW	10/1	0:01	39.7	SSW	9/30	23:30
網代	981.1	10/1	1:06	21.2	WSW	10/1	3:22	33.1	WSW	10/1	2:56
名古屋	966.2	9/30	22:48	17.9	SE	9/30	20:47	31.4	SSE	9/30	20:41
伊良湖	967.7	9/30	22:22	17.5	S	9/30	22:14	33.8	S	9/30	21:57
高山	976.3	9/30	23:55	7.0	NW	10/1	0:36	12.3	NW	10/1	0:32
岐阜	970.5	9/30	23:08	16.8	ESE	9/30	21:01	29.9	SE	9/30	20:52
上野	968.5	9/30	21:34	15.2	W	9/30	23:25	27.4	E	9/30	19:15
津	967.0	9/30	22:11	22.4	ESE	9/30	20:04	32.0	ESE	9/30	19:49
尾鷲	965.9	9/30	21:05	19.2	SSE	9/30	20:32	39.9	S	9/30	20:25
四日市	966.7	9/30	22:22	12.1	SE	9/30	20:30	26.5	SE	9/30	20:07
相川	979.4	10/1	1:45	17.1	WSW	10/1	19:39	25.0	NNW	10/1	2:51
新潟	977.0	10/1	1:56	11.0	WSW	10/1	14:38	20.7	W	10/1	9:59
高田	977.6	10/1	1:01	11.8	W	10/1	5:47	25.3	WNW	10/1	6:53
伏木	980.3	10/1	0:02	13.2	NNE	9/30	23:29	20.5	NNE	9/30	23:41
富山	980.2	10/1	0:06	13.5	W	10/1	12:43	21.4	W	10/1	14:23
輪島	983.4	10/1	1:47	18.9	N	10/1	0:36	29.5	NNW	10/1	1:03
金沢	981.1	9/30	22:46	17.4	N	10/1	0:59	25.6	N	10/1	0:52
福井	978.7	9/30	22:37	12.0	NNW	10/1	0:27	23.7	N	10/1	0:08
敦賀	976.4	9/30	22:22	21.8	NNW	9/30	23:49	30.8	NNW	9/30	23:42
彦根	972.3	9/30	22:00	17.4	NW	10/1	0:02	29.8	SE	9/30	18:38
舞鶴	980.0	9/30	20:56	18.6	N	9/30	22:51	29.9	N	9/30	22:51
京都	972.6	9/30	21:16	11.6	WNW	9/30	22:23	24.4	NW	9/30	22:16
大阪	971.3	9/30	20:35	9.6	NNE	9/30	20:29	17.5	N	9/30	22:26
豊岡	985.0	9/30	22:16	11.8	NNW	9/30	21:29	26.0	NW	9/30	21:24
姫路	977.9	9/30	21:48	12.6	W	9/30	22:05	21.3	NW	9/30	21:09
神戸	973.2	9/30	20:22	22.1	NW	9/30	22:21	34.5	NNW	9/30	22:14
洲本	972.1	9/30	19:25	16.8	W	9/30	22:48	26.5	W	9/30	22:41
奈良	968.4	9/30	20:50	10.3	WNW	9/30	21:59	22.4	WNW	9/30	21:56
和歌山	968.2	9/30	19:50	16.5	NW	9/30	21:00	28.6	N	9/30	20:03
潮岬	963.5	9/30	19:27	26.9	W	9/30	21:14	43.0	SSW	9/30	20:10
津山	981.5	9/30	21:11	8.2	WNW	9/30	21:27	17.4	WNW	9/30	21:22
岡山	979.2	9/30	20:53	17.7	NNW	9/30	20:13	31.8	NNW	9/30	18:47
広島	984.7	9/30	17:48	16.6	N	9/30	16:33	26.0	N	9/30	16:30
呉	982.6	9/30	17:53	16.3	N	9/30	15:24	25.6	N	9/30	15:18
福山	982.3	9/30	17:33	9.7	N	9/30	17:16	18.2	N	9/30	18:51
西郷	991.9	9/30	19:18	11.5	WSW	10/1	10:32	21.3	W	10/1	16:22
松江	991.8	9/30	18:53	15.7	WSW	10/1	12:48	23.4	WSW	10/1	15:39
浜田	991.7	9/30	16:19	10.6	NE	9/30	17:31	17.0	NE	9/30	18:24
境	991.2	9/30	19:01	9.2	NE	9/30	15:57	17.9	NE	9/30	18:52
米子	991.5	9/30	20:11	9.9	W	10/1	12:56	18.7	NNE	9/30	15:49
鳥取	987.3	9/30	21:45	14.8	N	9/30	20:31	24.5	N	9/30	20:26
徳島	970.5	9/30	19:11	15.9	ESE	9/30	16:35	26.9	ESE	9/30	15:34
多度津	977.9	9/30	17:25	14.8	N	9/30	20:11	23.4	N	9/30	19:58
高松	977.9	9/30	18:33	11.5	ENE	9/30	17:09	21.6	N	9/30	20:35
松山	979.0	9/30	15:46	11.0	NNW	9/30	17:39	21.4	N	9/30	18:03
宇和島	970.7	9/30	15:12	18.8	NNW	9/30	16:00	30.4	NNW	9/30	15:58
高知	969.4	9/30	17:41	11.0	E	9/30	13:41	26.7	NE	9/30	19:25
萩	991.2	9/30	15:52	9.6	NNE	9/30	15:43	18.2	NE	9/30	17:25
清水	958.3	9/30	15:36	18.8	E	9/30	13:27	35.6	E	9/30	12:55
山口	987.5	9/30	14:49	8.9	NNW	9/30	16:33	20.5	N	9/30	16:15
広尾	980.2	10/1	9:34	11.5	NW	10/1	9:25	18.0	NW	10/1	9:17
釧路	970.6	10/1	10:18	21.5	NE	10/1	10:21	32.9	ENE	10/1	10:18
帯広	979.9	10/1	9:13	6.6	NW	10/1	14:06	11.4	NNW	10/1	14:40
小名浜	977.4	10/1	3:34	21.6	SSE	10/1	2:15	41.5	SE	10/1	2:06
福島	974.6	10/1	4:23	11.7	WNW	10/1	5:46	20.5	W	10/1	5:40
山形	975.3	10/1	4:11	7.2	SW	10/1	11:34	15.4	SW	10/1	15:03

地点	最低海面気圧			最大風速				最大瞬間風速			
	hPa	月日	時分	m/s	風向	月日	時分	m/s	風向	月日	時分
酒田	977.2	10/1	4:03	16.9	NNW	10/1	4:48	25.9	NNW	10/1	4:39
新庄	974.9	10/1	3:56	10.4	W	10/1	10:58	17.7	W	10/1	10:58
石巻	974.3	10/1	4:50	20.2	SE	10/1	3:35	32.4	ESE	10/1	3:29
仙台	973.9	10/1	4:32	23.0	SSE	10/1	3:26	37.0	SE	10/1	3:21
宮古	971.1	10/1	6:14	14.5	SE	10/1	5:13	26.4	SE	10/1	4:54
盛岡	975.4	10/1	5:52	11.8	N	10/1	6:05	19.5	N	10/1	6:04
大船渡	973.2	10/1	6:06	17.9	SSE	10/1	4:25	27.7	SSE	10/1	4:34
秋田	977.3	10/1	5:26	14.7	WSW	10/1	20:51	23.7	WSW	10/1	20:45
八戸	974.7	10/1	7:06	19.5	WSW	10/1	13:56	33.4	NNE	10/1	7:03
むつ	978.8	10/1	6:53	9.0	WSW	10/1	14:52	16.8	W	10/1	14:43
青森	980.1	10/1	6:25	13.4	N	10/1	5:23	18.9	WSW	10/1	13:45
深浦	979.6	10/1	5:53	14.2	N	10/1	4:01	24.7	SW	10/1	23:46
江差	980.7	10/1	5:42	21.5	SW	10/2	1:23	30.8	SW	10/2	1:29
函館	977.5	10/1	6:31	10.9	E	10/1	6:33	18.8	E	10/1	6:30
浦河	977.0	10/1	8:50	15.1	WSW	10/1	17:45	25.2	W	10/1	20:33
苫小牧	981.7	10/1	7:23	9.1	SW	10/1	17:54	12.8	SW	10/1	17:52
根室	970.0	10/1	11:30	17.6	ENE	10/1	11:33	25.9	ENE	10/1	11:26
紋別	985.6	10/1	10:39	6.8	NNE	10/1	13:00	16.1	NNE	10/1	12:50
網走	980.9	10/1	10:20	8.1	NNW	10/1	14:45	13.1	NNW	10/1	14:42
雄武	986.9	10/1	11:04	11.6	NNE	10/1	11:55	17.8	NNE	10/1	12:07
倶知安	983.6	10/1	5:59	10.8	ESE	10/1	5:55	17.6	ESE	10/1	5:43
寿都	985.3	10/1	7:08	8.7	SSE	10/1	4:38	14.1	SSE	10/1	4:36
小樽	985.2	10/1	6:10	6.5	SSW	10/1	20:13	12.2	SSW	10/1	20:04
岩見沢	984.6	10/1	7:26	7.9	SSE	10/1	23:19	11.9	S	10/1	23:10
札幌	985.1	10/1	6:55	8.5	NW	10/1	10:04	14.0	NNW	10/1	9:39
留萌	986.4	10/1	9:21	8.1	ESE	10/1	19:46	11.1	ESE	10/1	19:45
羽幌	987.0	10/1	10:05	9.2	N	10/1	11:45	13.0	N	10/1	11:42
旭川	984.7	10/1	9:33	7.7	NW	10/1	8:20	12.1	NW	10/1	8:14
北見枝幸	988.6	10/1	10:45	15.1	NNE	10/1	10:43	19.7	NNE	10/1	10:34
室蘭	980.3	10/1	6:43	12.8	SSW	10/1	19:08	20.8	ENE	10/1	6:42



### 資料 2-3 突風の状況

9月28日から10月1日の期間、台風第24号の影響により大気の状態が非常に不安定となったため、各地で突風による被害が発生した。沖縄県と高知県では、日本版改良藤田スケールでJEF1の突風が発生した。

各地の気象台では、被害をもたらした突風現象を明らかにするため、現地調査等を実施し、被害状況や証言などから、次のとおり突風現象の種類や強さを評定した。

#### 竜巻等の突風の発生状況（9月28日～10月1日）

	発生場所	発生日時	主な被害状況	突風現象		
				種類	日本版改良藤田スケール	
					風速	階級
①	沖縄県名護市	9月28日 16:51頃	車の横転、樹木の幹折れ	竜巻	約40m/s	JEF1
②	沖縄県名護市	9月28日 17:28頃	車の横転、家屋の倒壊	竜巻	約50m/s	JEF1
③	宮崎県東諸県郡綾町	9月29日 23時頃	農業用ハウスの鋼管の変形、コンテナの横転	竜巻	約35m/s	JEF0
④	高知県高知市	9月30日 06:30頃	住家の屋根の飛散	竜巻	約50m/s	JEF1
⑤	高知県高知市	9月30日 08:15頃	被害なし	竜巻	評定に至らず	

竜巻等の突風発生地点 (9月28日～10月1日)



【地図の出典：地理院地図】

突風による主な被害 (9月28日～10月1日)



横転した軽自動車  
(沖縄県名護市 10/1 気象台職員撮影)



屋根の野地板が飛散した住家  
(高知県高知市 10/1 気象台職員撮影)

## ※日本版改良藤田スケール（JEF スケール）

米国シカゴ大学の藤田哲也により1971年に考案された藤田スケールを、日本国内で発生する竜巻等突風の強さをよりの確に把握できるようにするため、米国の改良スケールを参考にしつつ、日本の建築物等の特徴を加味し、最新の風工学の知見を取り入れて策定した風速のスケールです。

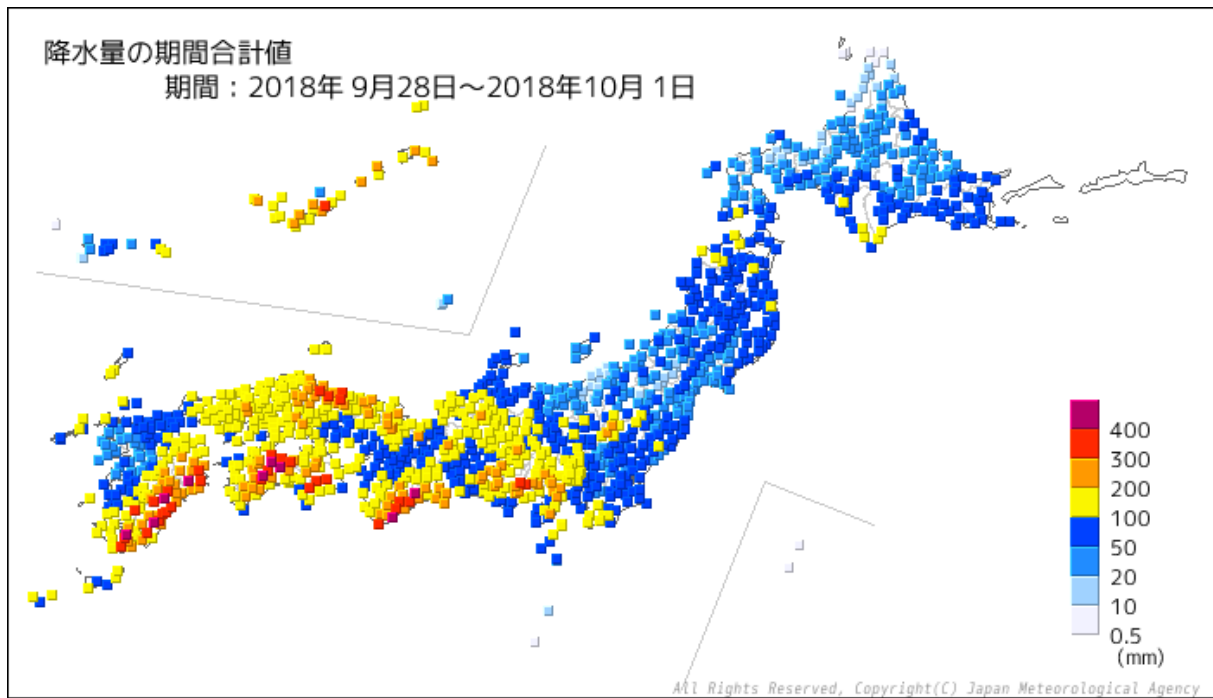
階級	風速 (m/s) の範囲 (3秒値)	主な被害の状況(参考)
JEF0	25-38	<ul style="list-style-type: none"> <li>・木造の住宅において、目視でわかる程度の被害、飛散物による窓ガラスの損壊が発生する。比較的狭い範囲の屋根ふき材が浮き上がったり、はく離する。</li> <li>・園芸施設において、被覆材(ビニルなど)がはく離する。パイプハウスの鋼管が変形したり、倒壊する。</li> <li>・物置が移動したり、横転する。</li> <li>・自動販売機が横転する。</li> <li>・コンクリートブロック塀(鉄筋なし)の一部が損壊したり、大部分が倒壊する。</li> <li>・樹木の枝(直径2cm~8cm)が折れたり、広葉樹(腐朽有り)の幹が折損する。</li> </ul>
JEF1	39-52	<ul style="list-style-type: none"> <li>・木造の住宅において、比較的広い範囲の屋根ふき材が浮き上がったり、はく離する。屋根の軒先又は野地板が破損したり、飛散する。</li> <li>・園芸施設において、多くの地域でプラスチックハウスの構造部材が変形したり、倒壊する。</li> <li>・軽自動車や普通自動車(コンパクトカー)が横転する。</li> <li>・通常走行中の鉄道車両が転覆する。</li> <li>・地上広告板の柱が傾斜したり、変形する。</li> <li>・道路交通標識の支柱が傾倒したり、倒壊する。</li> <li>・コンクリートブロック塀(鉄筋あり)が損壊したり、倒壊する。</li> <li>・樹木が根返りしたり、針葉樹の幹が折損する。</li> </ul>
JEF2	53-66	<ul style="list-style-type: none"> <li>・木造の住宅において、上部構造の変形に伴い壁が損傷(ゆがみ、ひび割れ等)する。また、小屋組の構成部材が損壊したり、飛散する。</li> <li>・鉄骨造倉庫において、屋根ふき材が浮き上がったり、飛散する。</li> <li>・普通自動車(ワンボックス)や大型自動車が横転する。</li> <li>・鉄筋コンクリート製の電柱が折損する。</li> <li>・カーポートの骨組が傾斜したり、倒壊する。</li> <li>・コンクリートブロック塀(控壁のあるもの)の大部分が倒壊する。</li> <li>・広葉樹の幹が折損する。</li> <li>・墓石の棹石が転倒したり、ずれたりする。</li> </ul>
JEF3	67-80	<ul style="list-style-type: none"> <li>・木造の住宅において、上部構造が著しく変形したり、倒壊する。</li> <li>・鉄骨系プレハブ住宅において、屋根の軒先又は野地板が破損したり飛散する、もしくは外壁材が変形したり、浮き上がる。</li> <li>・鉄筋コンクリート造の集合住宅において、風圧によってベランダ等の手すりが比較的広い範囲で変形する。</li> <li>・工場や倉庫の大規模な庇において、比較的狭い範囲で屋根ふき材がはく離したり、脱落する。</li> <li>・鉄骨造倉庫において、外壁材が浮き上がったり、飛散する。</li> <li>・アスファルトがはく離・飛散する。</li> </ul>
JEF4	81-94	<ul style="list-style-type: none"> <li>・工場や倉庫の大規模な庇において、比較的広い範囲で屋根ふき材がはく離したり、脱落する。</li> </ul>
JEF5	95-	<ul style="list-style-type: none"> <li>・鉄骨系プレハブ住宅や鉄骨造の倉庫において、上部構造が著しく変形したり、倒壊する。</li> <li>・鉄筋コンクリート造の集合住宅において、風圧によってベランダ等の手すりが著しく変形したり、脱落する。</li> </ul>

日本版改良藤田スケールに関するガイドライン：

[https://www.data.jma.go.jp/obd/stats/data/bosai/tornado/kentoukai/kaigi/2015/1221\\_kentouka/i/guideline.pdf](https://www.data.jma.go.jp/obd/stats/data/bosai/tornado/kentoukai/kaigi/2015/1221_kentouka/i/guideline.pdf)

## 資料 2-4 降水量分布図、期間降水量表（アメダス）

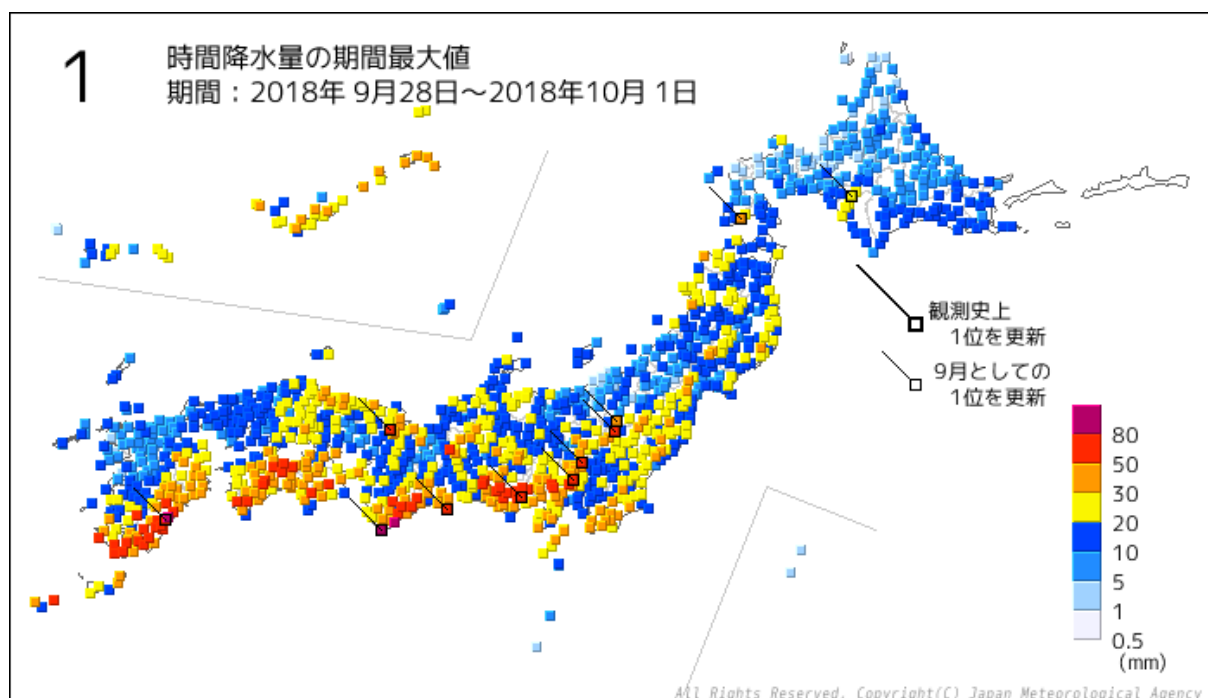
### ○期間降水量分布図



### ○期間総降水量

順位	都道府県	市町村	地点名(よみ)	降水量
				(mm)
1	高知県	吾川郡仁淀川町	鳥形山(トリガタヤマ)	460.0
2	愛媛県	西条市	成就社(ジョウジュシャ)	455.0
3	宮崎県	東臼杵郡美郷町	神門(ミカド)	442.0
4	三重県	多気郡大台町	宮川(ミヤガワ)	434.0
5	宮崎県	宮崎市	田野(タノ)	420.5
6	高知県	吾川郡いの町	本川(ホンガワ)	406.0
7	和歌山県	新宮市	新宮(シングウ)	402.5
8	大分県	佐伯市	宇目(ウメ)	402.0
9	鹿児島県	鹿屋市	吉ヶ別府(ヨシガベツ)	400.5
10	鳥取県	鳥取市	鹿野(シカノ)	389.5
11	愛媛県	四国中央市	富郷(トミサト)	389.0
12	三重県	尾鷲市	尾鷲(オワセ)	386.5
13	高知県	高岡郡津野町	船戸(フナト)	386.5
14	高知県	安芸郡馬路村	魚梁瀬(ヤナセ)	384.0
15	鹿児島県	鹿屋市	鹿屋(カノヤ)	381.5
16	愛媛県	新居浜市	新居浜(ニイハマ)	381.0
17	徳島県	勝浦郡上勝町	福原旭(フクハラアサヒ)	373.0
18	宮崎県	児湯郡西米良村	西米良(ニシメラ)	364.0
19	大分県	臼杵市	臼杵(ウスキ)	359.0
20	高知県	吾川郡仁淀川町	池川(イケガワ)	356.5

○最大1時間降水量分布図（9月28日から10月1日）




○期間最大1時間降水量（9月28日から10月1日）

順位	都道府県	市町村	地点名(よみ)	最大1時間降水量	
				(mm)	年/月/日 時分
1	宮崎県	児湯郡高鍋町	高鍋(タカナベ)	96.0	2018/9/30 11:52
2	和歌山県	新宮市	新宮(シングウ)	93.5	2018/9/29 13:54
3	和歌山県	東牟婁郡串本町	潮岬(シオノミサキ)	82.5	2018/9/29 13:04
4	宮崎県	西都市	西都(サイト)	78.5	2018/9/30 11:52
5	静岡県	静岡市葵区	鍵穴(カギアナ)	77.5	2018/9/30 23:52
6	宮崎県	宮崎市	宮崎(ミヤザキ)	77.0	2018/9/30 11:11
7	宮崎県	日南市	深瀬(フカセ)	75.0	2018/9/30 10:33
8	愛媛県	新居浜市	新居浜(ニイハマ)	73.5	2018/9/30 17:16
9	愛媛県	四国中央市	富郷(トミサト)	73.0	2018/9/30 19:39
〃	宮崎県	児湯郡都農町	都農(ツノ)	73.0	2018/9/30 12:45
〃	鹿児島県	肝属郡錦江町	田代(タシロ)	73.0	2018/9/30 7:58
12	静岡県	静岡市葵区	井川(イカワ)	70.5	2018/9/30 23:29
〃	三重県	志摩市	阿児(アゴ)	70.5	2018/9/29 20:46
14	高知県	高岡郡津野町	船戸(フナト)	70.0	2018/9/30 15:26
15	宮崎県	東臼杵郡美郷町	神門(ミカド)	69.0	2018/9/30 12:12
16	静岡県	浜松市天竜区	佐久間(サクマ)	68.0	2018/9/30 23:15
〃	宮崎県	宮崎市	田野(タノ)	68.0	2018/9/30 10:57
18	静岡県	浜松市天竜区	熊(クマ)	67.5	2018/9/30 23:03
19	静岡県	静岡市葵区	梅ヶ島(ウメガシマ)	67.0	2018/9/30 23:51
20	高知県	安芸郡馬路村	魚梁瀬(ヤナセ)	66.5	2018/9/30 16:29

※期間内に1時間降水量の観測史上1位を更新した地点なし（9月28日から10月1日）

○最大6時間降水量分布図（9月28日から10月1日）



○期間最大6時間降水量（9月28日から10月1日）

順位	都道府県	市町村	地点名(よみ)	降水量	
				(mm)	年/月/日 時分
1	高知県	安芸郡馬路村	魚梁瀬(ヤナセ)	295.0	2018/9/30 17:30
2	和歌山県	新宮市	新宮(シングウ)	264.5	2018/9/29 14:50
3	宮崎県	児湯郡高鍋町	高鍋(タカナベ)	252.0	2018/9/30 13:00
4	高知県	吾川郡仁淀川町	鳥形山(トリガタヤマ)	245.5	2018/9/30 15:50
5	鹿児島県	肝属郡錦江町	田代(タシロ)	242.5	2018/9/30 9:40
6	宮崎県	東臼杵郡美郷町	神門(ミカド)	238.5	2018/9/30 13:30
7	三重県	多気郡大台町	宮川(ミヤガワ)	237.0	2018/9/30 21:00
8	和歌山県	東牟婁郡串本町	潮岬(シオノミサキ)	235.0	2018/9/29 14:40
9	宮崎県	宮崎市	田野(タノ)	234.5	2018/9/30 11:50
10	愛媛県	西条市	成就社(ジョウジュシャ)	230.0	2018/9/30 18:30
11	愛媛県	四国中央市	富郷(トミサト)	229.0	2018/9/30 20:00
12	宮崎県	えびの市	えびの(エビノ)	227.5	2018/9/30 10:10
13	宮崎県	児湯郡都農町	都農(ツノ)	222.5	2018/9/30 14:00
14	高知県	吾川郡いの町	本川(ホンガワ)	218.5	2018/9/30 17:00
15	高知県	高岡郡津野町	船戸(フナト)	217.5	2018/9/30 16:20
16	鹿児島県	鹿屋市	鹿屋(カノヤ)	217.0	2018/9/30 9:40
17	宮崎県	西都市	西都(サイト)	216.5	2018/9/30 13:00
18	愛媛県	新居浜市	新居浜(ニイハマ)	214.5	2018/9/30 17:50
19	徳島県	勝浦郡上勝町	福原旭(フクハラアサヒ)	212.0	2018/9/30 19:40
20	宮崎県	日南市	深瀬(フカセ)	208.5	2018/9/30 10:50

○6時間降水量の観測史上1位を更新した地点（9月28日から10月1日）

都道府県	市町村	地点名(よみ)	最大6時間降水量		これまでの観測史上1位	
			(mm)	年/月/日 時分	(mm)	年/月/日
山梨県	北杜市	大泉(オオイズミ)	104.5	2018/9/30 23:10	101.0	1998/9/16
愛知県	北設楽郡豊根村	茶臼山(チャウスヤマ)	157.0	2018/10/1 1:00	156.0	2018/9/5
岡山県	笠岡市	笠岡(カサオカ)	87.5	2018/9/30 19:20	86.5	2018/7/5
鳥取県	西伯郡大山町	塩津(シオツ)	127.5	2018/9/30 19:50	125.0	1997/7/17
鹿児島県	肝属郡錦江町	田代(タシロ)	242.5	2018/9/30 9:40	234	1979/9/30

〕：統計を行う対象資料が許容範囲を超えて欠けています。(資料不足値)



# 資料 2-5 1 時間降水量分布図（解析雨量）及び危険度分布の状況

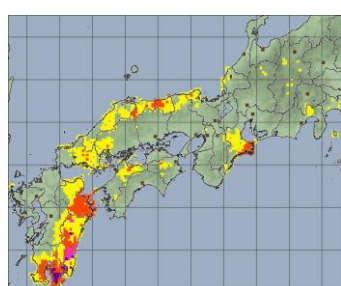
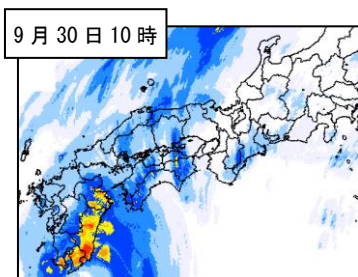
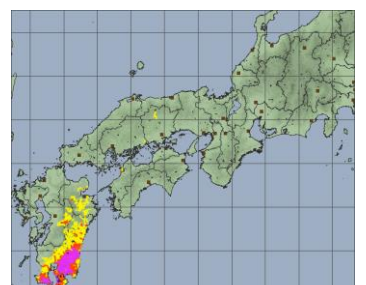
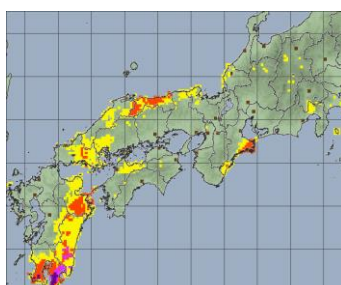
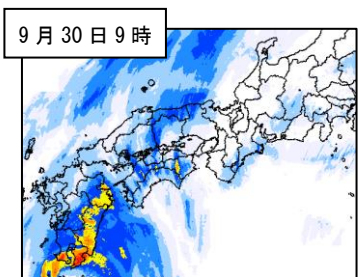
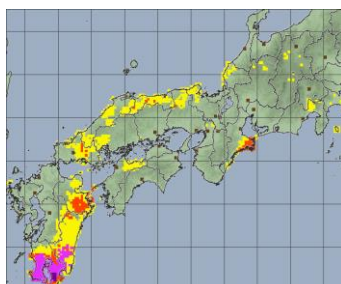
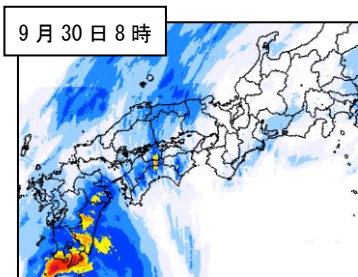
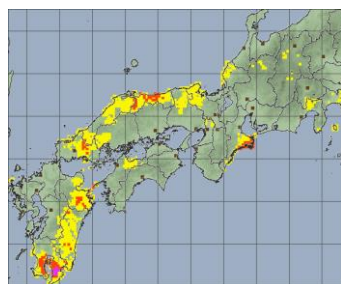
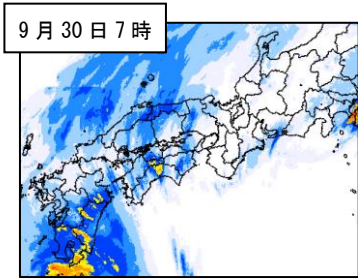
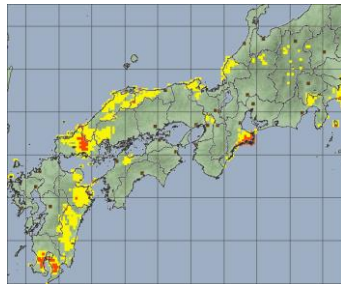
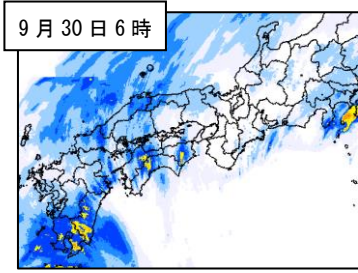
危険度が特に高まった期間及び地域を掲載（9月30日06時～10月1日06時）

解析雨量（1時間）

土砂災害警戒判定メッシュ情報  
（土砂災害の危険度分布）

浸水害の危険度分布

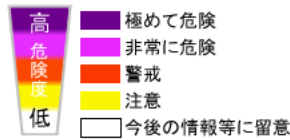
洪水警報の危険度分布



土砂災害警戒判定メッシュ情報

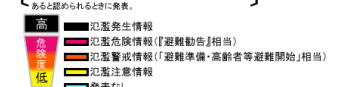


大雨警報(浸水害)の危険度分布

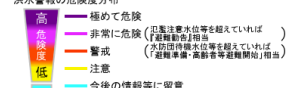


指定河川洪水予報

【国や都道府県が管理する河川のうち、流域面積が大きく、洪水により大きな被害を及ぼす河川について、洪水のおそれがある部分における洪水予報】



洪水警報の危険度分布





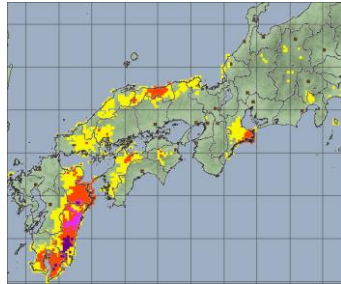
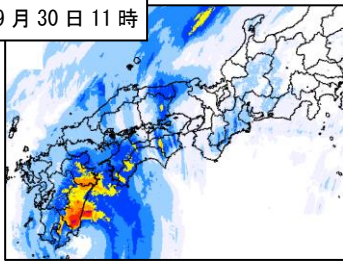
解析雨量（1時間）

土砂災害警戒判定メッシュ情報  
(土砂災害の危険度分布)

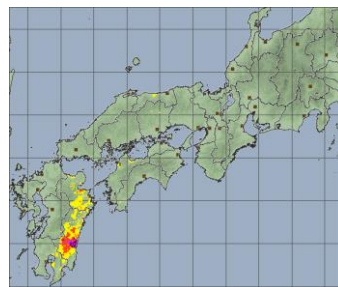
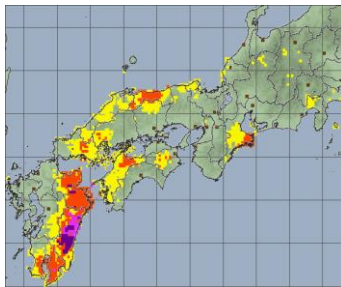
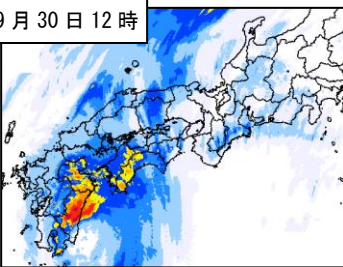
浸水害の危険度分布

洪水警報の危険度分布

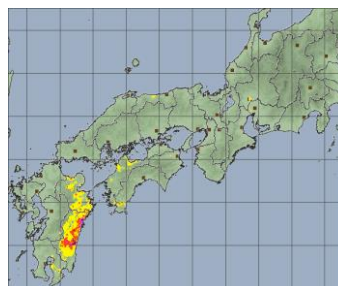
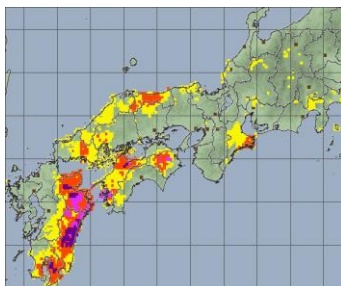
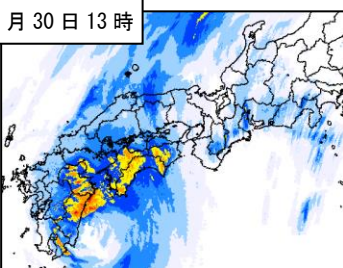
9月30日 11時



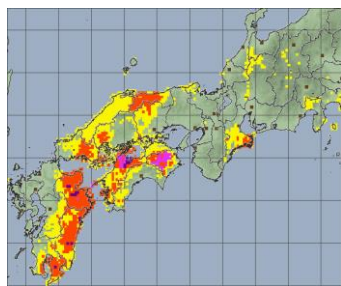
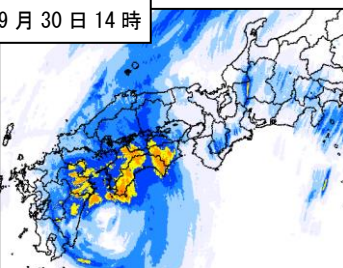
9月30日 12時



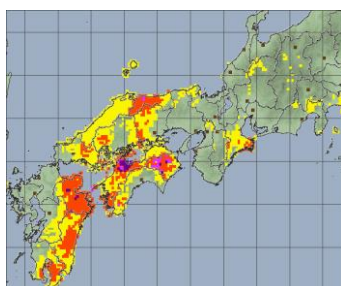
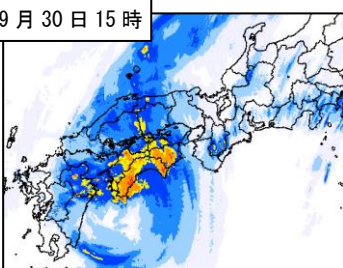
9月30日 13時



9月30日 14時



9月30日 15時



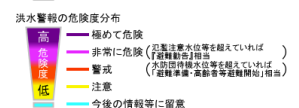
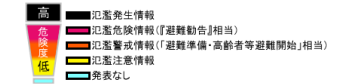
土砂災害警戒判定メッシュ情報



大雨警報(浸水害)の危険度分布

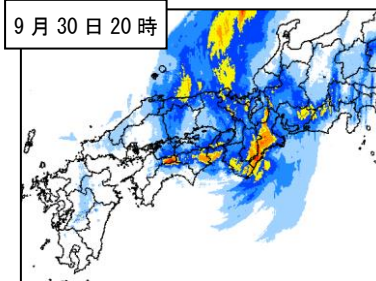
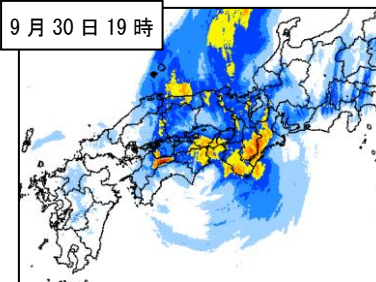
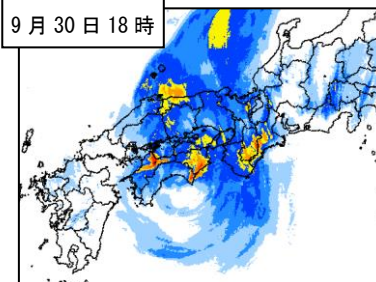
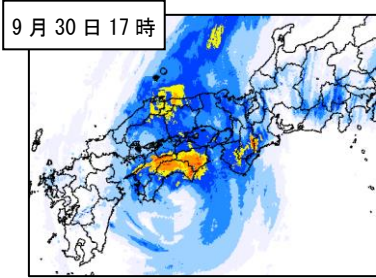
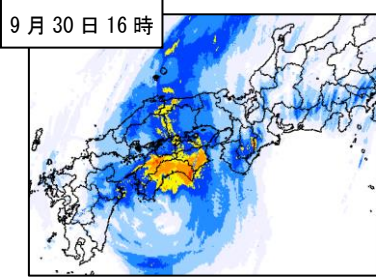


指定河川洪水予報

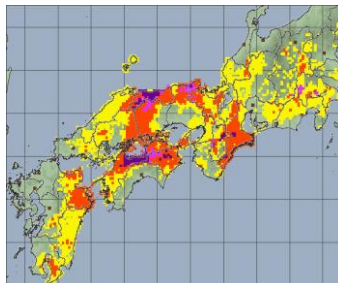
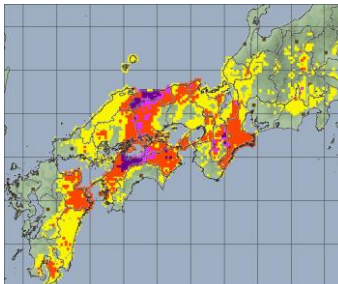
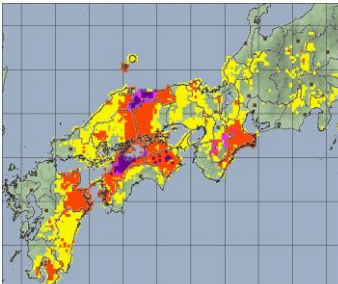
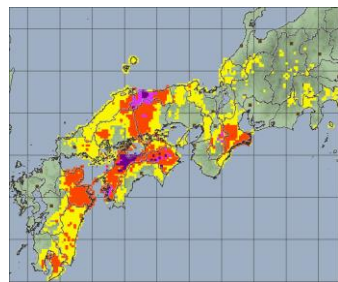
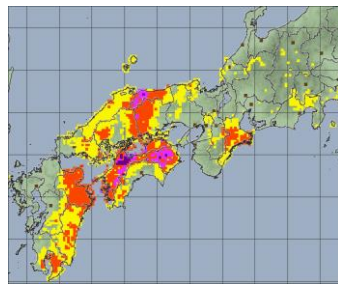




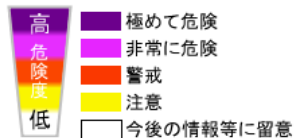
解析雨量（1時間）



土砂災害警戒判定メッシュ情報  
(土砂災害の危険度分布)



土砂災害警戒判定メッシュ情報



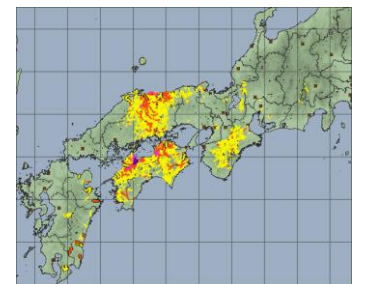
浸水害の危険度分布



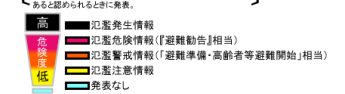
大雨警報(浸水害)の危険度分布



洪水警報の危険度分布



指定河川洪水予報  
【国や都道府県が管理する河川のうち、流域面積が大きく、洪水による大きな被害を生ずる河川について、洪水のおそれがあると思われるときに発表。】



洪水警報の危険度分布  
【河川注意水位等を超過していれば、極めて危険（避難勧告）相当、非常に危険（避難勧告）相当、警戒（避難準備・高齢者等避難開始）相当、注意（避難準備・高齢者等避難開始）相当、今後の情報等に留意】



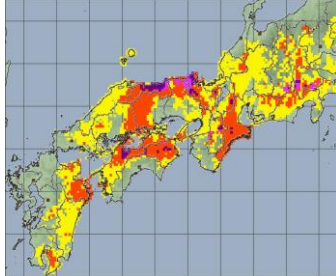
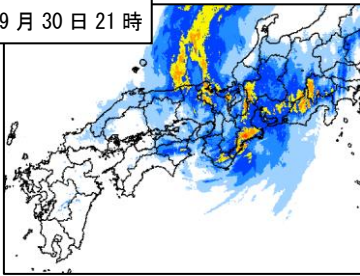
解析雨量（1時間）

土砂災害警戒判定メッシュ情報  
（土砂災害の危険度分布）

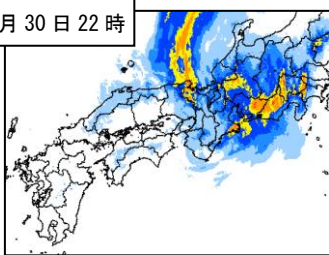
浸水害の危険度分布

洪水警報の危険度分布

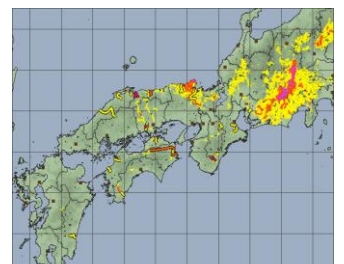
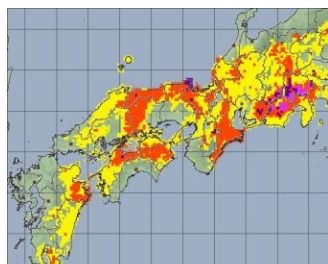
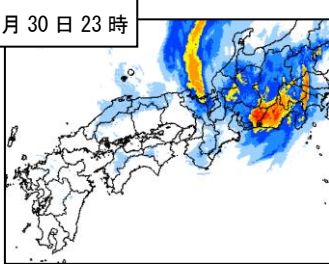
9月30日 21時



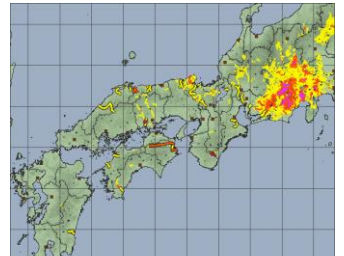
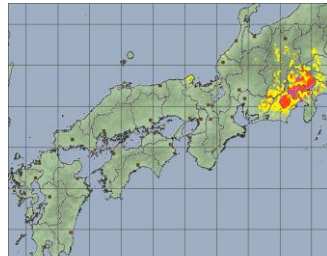
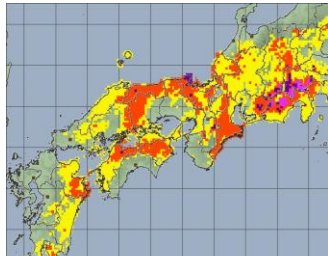
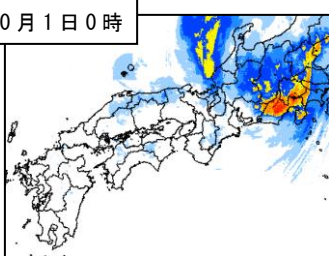
9月30日 22時



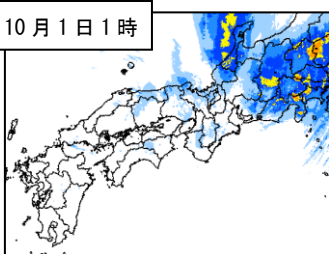
9月30日 23時



10月1日 0時



10月1日 1時



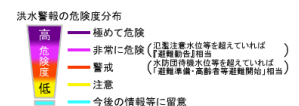
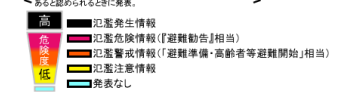
土砂災害警戒判定メッシュ情報



大雨警報（浸水害）の危険度分布



指定河川洪水予報





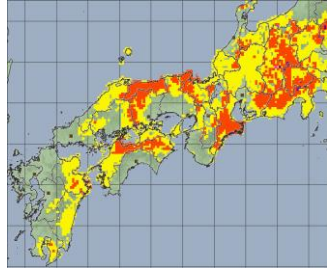
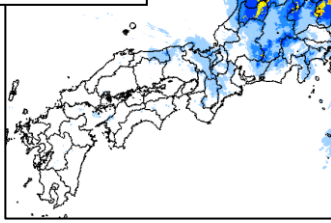
解析雨量（1時間）

土砂災害警戒判定メッシュ情報  
(土砂災害の危険度分布)

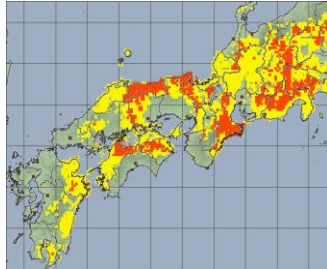
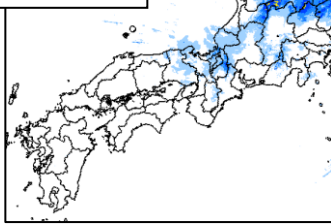
浸水害の危険度分布

洪水警報の危険度分布

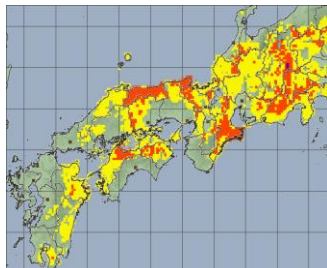
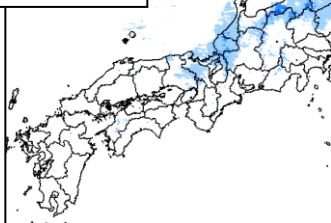
10月1日2時



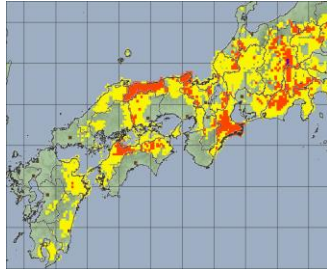
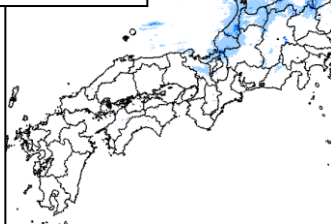
10月1日3時




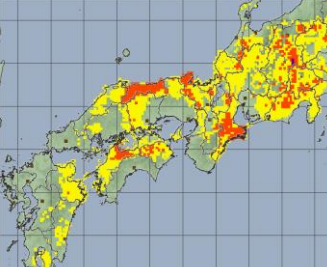
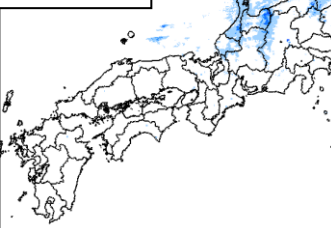
10月1日4時



10月1日5時



10月1日6時



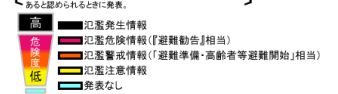
土砂災害警戒判定メッシュ情報



大雨警報(浸水害)の危険度分布



指定河川洪水予報  
【河や都道府県が管理する河川のうち、流域面積が小さく、過去に大きな被害を生ずる河川について、洪水のおそれがあると思われる時に発表。】



洪水警報の危険度分布  
【氾濫注意水位を超えていれば「避難勧告」相当、(「避難準備・高齢者等避難開始」相当)】

高	極めて危険
危険度	非常に危険
度	警戒
低	注意
低	今後の情報等に留意

## 資料 2-6 日降水量表及び総降水量表（アメダス）

期間（9月28日～10月1日）中の総降水量が300ミリ以上の地点を掲載

都道府県	市町村	地点名(よみ)	降水量(mm)				総降水量
			9/28	9/29	9/30	10/1	
静岡県	静岡市葵区	井川(イカワ)	0.0	50.5	243.5	21.5	315.5
静岡県	静岡市葵区	梅ヶ島(ウメガシマ)	0.0	46.0	244.5	20.5	311.0
三重県	多気郡大台町	宮川(ミヤカワ)	0.0	122.0	311.0	1.0	434.0
三重県	尾鷲市	尾鷲(オウセ)	0.0	197.0	189.5	0.0	386.5
三重県	南牟婁郡御浜町	御浜(ミハマ)	0.0	151.5	162.5	0.0	314.0
奈良県	吉野郡下北山村	下北山(シモキタヤマ)	0.0	113.5	191.5	0.0	305.0
和歌山県	新宮市	新宮(シンクウ)	0.0	303.0	99.5	0.0	402.5
和歌山県	東牟婁郡串本町	潮岬(シオミサキ)	0.0	270.0	50.0	0.0	320.0
鳥取県	鳥取市	青谷(アオヤ)	0.0	58.5	241.0	1.0	300.5
鳥取県	鳥取市	鹿野(シカノ)	0.0	63.0	321.5	5.0	389.5
鳥取県	西伯郡大山町	大山(ダイセン)	0.0	68.5	260.5	3.0	332.0
鳥取県	倉吉市	関金(セキガネ)	0.0	55.0	243.0	3.5	301.5
徳島県	勝浦郡上勝町	福原旭(フクハラアサヒ)	0.0	36.5	336.5	0.0	373.0
徳島県	那賀郡那賀町	木頭(キトウ)	0.5	36.5	309.5	0.0	346.5
愛媛県	西条市	西条(サイジョウ)	0.0	22.5	321.5	0.0	344.0
愛媛県	新居浜市	新居浜(ニイハマ)	0.5	11.5	369.0	0.0	381.0
愛媛県	四国中央市	富郷(トミサト)	0.5	16.5	372.0	0.0	389.0
愛媛県	西条市	成就社(ジョウジユシヤ)	1.5	32.5	420.0	1.0	455.0
高知県	吾川郡いの町	本川(ホンカワ)	1.5	22.0	382.5	0.0	406.0
高知県	吾川郡仁淀川町	池川(イケカワ)	3.0	30.5	323.0	0.0	356.5
高知県	安芸郡馬路村	魚梁瀬(イナセ)	0.5	12.0	371.5	0.0	384.0
高知県	高岡郡津野町	船戸(フナト)	2.5	17.0	367.0	0.0	386.5
高知県	吾川郡仁淀川町	鳥形山(トリガタヤマ)	3.0	21.5	435.5	0.0	460.0
大分県	臼杵市	臼杵(ウスキ)	2.0	45.5	311.5	0.0	359.0
大分県	佐伯市	佐伯(サイキ)	0.5	49.0	275.5	0.0	325.0
大分県	佐伯市	宇目(ウメ)	0.5	50.0	351.5	0.0	402.0
宮崎県	東臼杵郡諸塚村	諸塚(モロツカ)	1.0	76.5	278.0	0.0	355.5
宮崎県	東臼杵郡美郷町	神門(ミカト)	0.5	77.0	364.5	0.0	442.0
宮崎県	児湯郡西米良村	西米良(ニシメラ)	0.0	96.5	267.5	0.0	364.0
宮崎県	児湯郡都農町	都農(ツノ)	0.5	102.5	253.0	0.0	356.0
宮崎県	児湯郡高鍋町	高鍋(タカノベ)	1.0	77.5	272.0	0.0	350.5
宮崎県	西都市	西都(サイト)	1.5	81.5	239.5	0.0	322.5
宮崎県	えびの市	えびの(エビノ)	0.5	36.5	315.5	0.0	352.5
宮崎県	宮崎市	宮崎(ミヤサキ)	8.5	80.0	215.5	0.0	304.0
宮崎県	宮崎市	田野(タノ)	13.0	110.5	297.0	0.0	420.5
宮崎県	日南市	深瀬(フカセ)	8.0	68.5	261.0	0.0	337.5
鹿児島県	鹿屋市	吉ヶ別府(ヨシガベツフ)	3.0	139.5	258.0	0.0	400.5
鹿児島県	鹿屋市	鹿屋(カヤ)	4.0	97.5	280.0	0.0	381.5
鹿児島県	肝属郡錦江町	田代(タシロ)	2.0	41.0	292.5	0.0	335.5
沖縄県	国頭郡国頭村	国頭(クニガミ)	9.5	296.0	1.0	0.0	306.5

## 資料 2-7 総降水量及び平年値一覧表（アメダス）

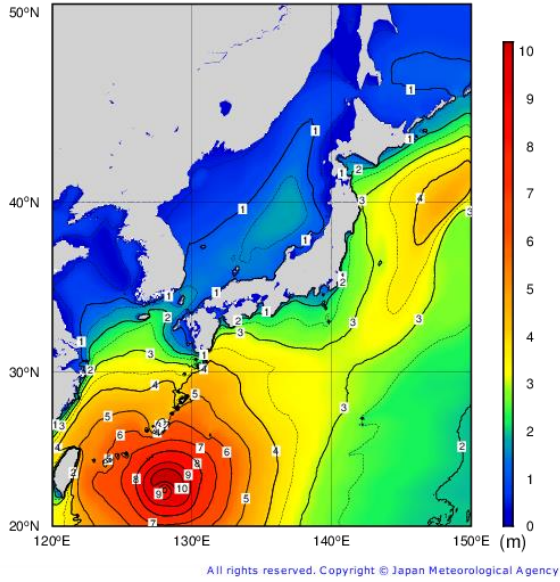
期間総降水量（9/28-10/1）が月降水量平年値（9月）の1.1倍を超えた地点を掲載

都道府県	市町村	地点名(よみ)	期間降水量 (9/28-10/1) (mm)	9月の月間降水量の平年値 (mm)	比率 (%)
京都府	宮津市	宮津(ミヤヅ)	246.5	202.2	121.9
京都府	福知山市	福知山(フクチヤマ)	232.0	189.2	122.6
京都府	綾部市	綾部(アヤベ)	216.0	183.6	117.6
京都府	福知山市	三和(ミワ)	223.0	201.0	110.9
京都府	南丹市	園部(ソノハ)	155.0	132.9	116.6
兵庫県	美方郡香美町	香住(カシミ)	284.0	230.5	123.2
岡山県	新見市	新見(ニミ)	191.0	168.2	113.6
岡山県	高梁市	陣山(ジンヤマ)	182.5	145.7	125.3
岡山県	井原市	佐屋(サヤ)	216.5	154.7	139.9
岡山県	笠岡市	笠岡(カサオカ)	152.0	127.4	119.3
広島県	神石郡神石高原町	油木(ユキ)	203.0	163.9	123.9
島根県	出雲市	斐川(ヒカワ)	164.5	124.6	132.0
鳥取県	西伯郡大山町	塩津(シオツ)	264.0	226.2	116.7
鳥取県	鳥取市	青谷(アオヤ)	300.5	216.7	138.7
鳥取県	鳥取市	湖山(コヤマ)	181.0	144.6	125.2
鳥取県	倉吉市	倉吉(クラヨシ)	284.5	217.9	130.6
鳥取県	倉吉市	関金(セキガネ)	301.5	240.9	125.2
鳥取県	日野郡江府町	江尾(エビ)	237.0	199.5	118.8
鳥取県	日野郡日南町	茶屋(チャヤ)	272.0	220.3	123.5
徳島県	美馬市	穴吹(アナブキ)	196.5	166.4	118.1
徳島県	美馬郡つるぎ町	半田(ハンダ)	258.5	224.2	115.3
香川県	高松市	高松(タカマツ)	195.5	147.6	132.5
徳島県	美馬市	竜王山(リュウオウザン)	223.0	186.3	119.7
愛媛県	西条市	西条(サイジョウ)	344.0	198.7	173.1
愛媛県	四国中央市	富郷(トミサト)	389.0	310.1	125.4
愛媛県	松山市	松山南吉田(マツヤマミナ)	129.0	93.8	137.5
愛媛県	東温市	上林(カミハヤシ)	240.0	187.9	127.7
愛媛県	西条市	成就社(シヨウジュシャ)	455.0	372.8	122.0
大分県	大分市	大分(オオイタ)	284.5	219.5	129.6
大分県	大分市	佐賀関(サガノセキ)	243.5	215.3	113.1
大分県	臼杵市	臼杵(ウスキ)	359.0	267.0	134.5
大分県	佐伯市	宇目(ウメ)	402.0	352.6	114.0
宮崎県	小林市	野尻(ノジリ)	279.5	243.4	114.8
鹿児島県	鹿屋市	吉ヶ別府(ヨシガベツフ)	400.5	248.2	161.4
鹿児島県	鹿屋市	鹿屋(カノヤ)	381.5	236.8	161.1
鹿児島県	肝属郡錦江町	田代(タシロ)	335.5	303.0	110.7
鹿児島県	大島郡喜界町	喜界島(キカイジマ)	222.5	171.1	130.0
鹿児島県	大島郡天城町	天城(アマキ)	241.0	171.9	140.2
鹿児島県	大島郡和泊町	沖永良部(オキノエラブ)	203.0	150.2	135.2
沖縄県	国頭郡本部町	本部(モトブ)	295.5	217.0	136.2

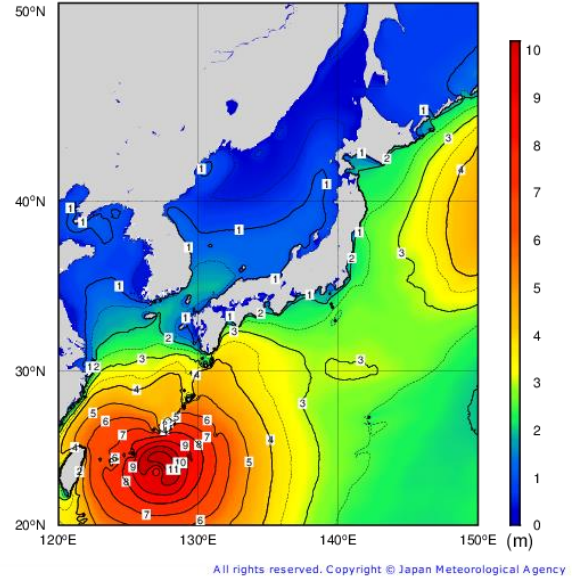


## 資料 2-8 波浪分布図

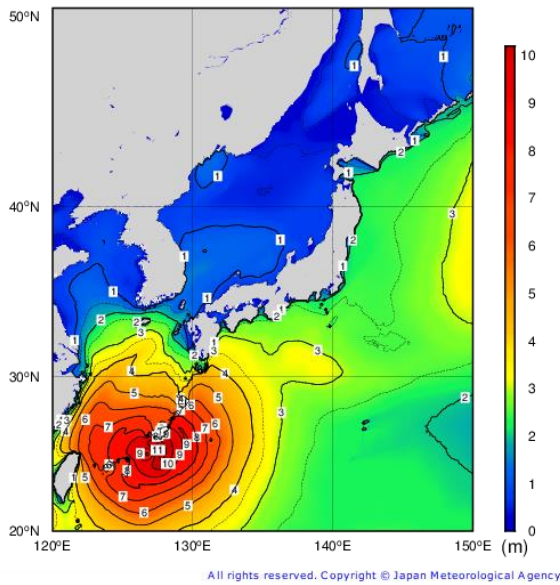
9月28日9時



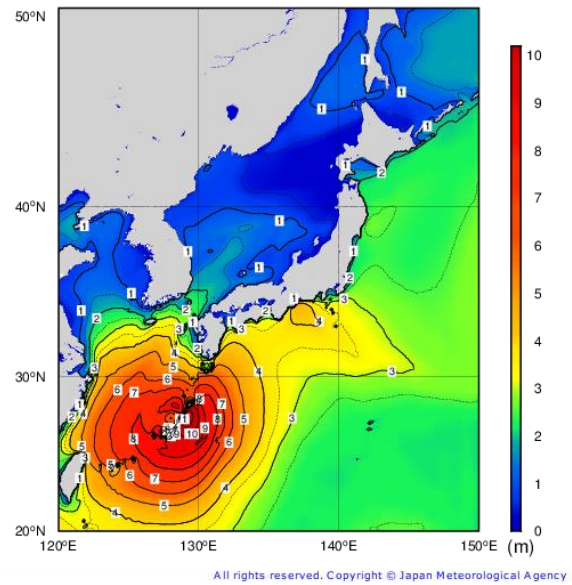
9月28日21時



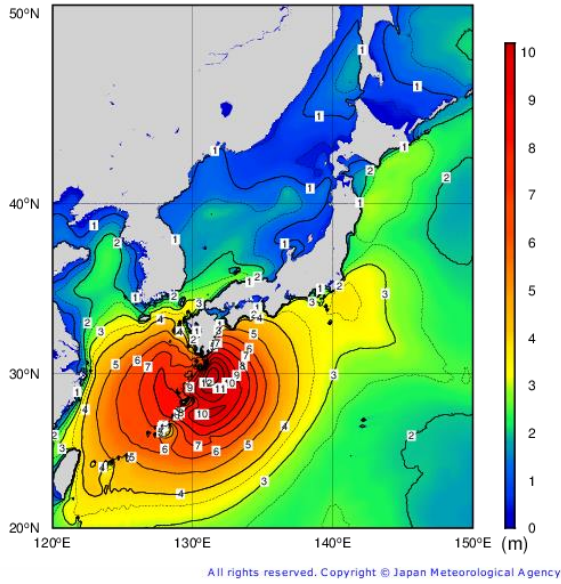
9月29日9時



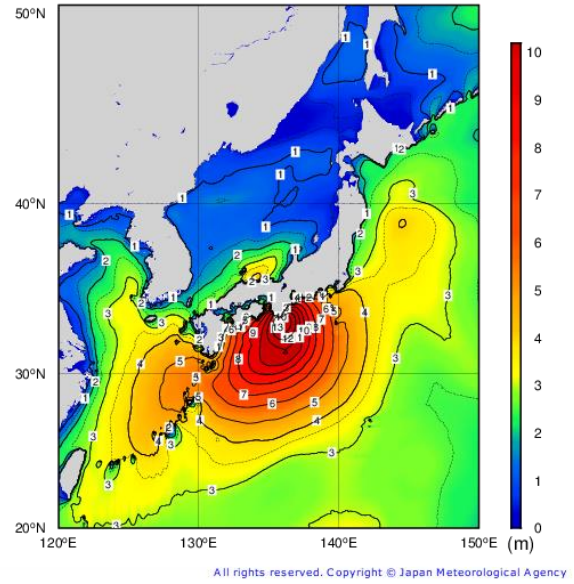
9月29日21時



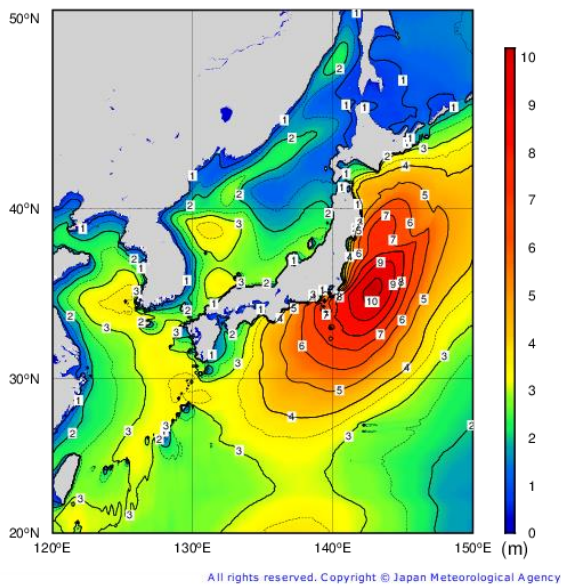
9月30日9時



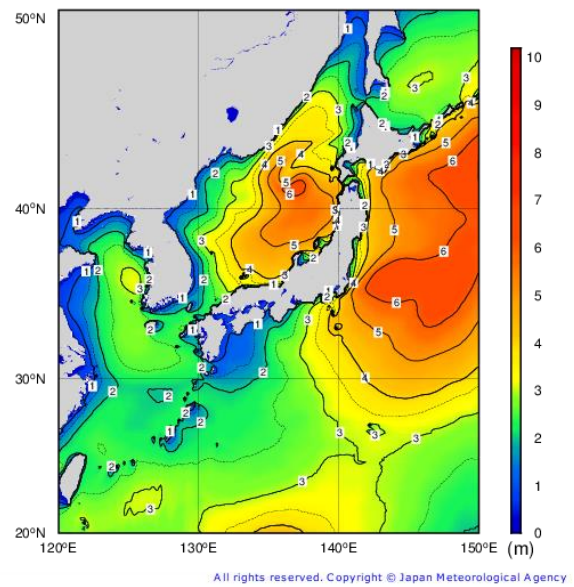
9月30日21時



10月1日9時



10月1日21時





## ○最大有義波高

有義波高とは、ある地点で連続する波を観測したとき、波高の高いほうから順に全体の1/3の個数の波を選び、これらの波高を平均したものである。

都道府県	地点名	期間最大		
		有義波高(m)	周期(秒)	観測日時
宮城県	唐桑	4.32	7.9	10/01 06時
静岡県	石廊崎	11.71	14.7	10/01 02時
京都府	経ヶ岬	3.43	7.5	09/30 23時
鹿児島県	屋久島	10.86	13.9	09/30 07時

※気象庁が全国6か所(上ノ国(北海道)、唐桑(宮城県)、石廊崎(静岡県)、経ヶ岬(京都府)、生月島(長崎県)、屋久島(鹿児島県))で行っている沿岸波浪観測のうち、有義波高が3m以上となった地点を掲載している。

## 資料 2-9 高潮観測表

最大潮位偏差 50 センチ以上に達した点を潮位偏差の大きい順に記載。

○台風第 24 号及び台風第 24 号から変わった低気圧による最大潮位偏差及び最高潮位

観測地点	都道府県	最大潮位偏差		最高潮位		備考
		(センチ)	起時	(標高、センチ)	起時	
御坊	和歌山	218	9 月 30 日 19 時 34 分	296	9 月 30 日 19 時 34 分	
石廊崎	静岡	180	10 月 1 日 00 時 36 分	157	10 月 1 日 00 時 36 分	
土佐清水	高知	171	9 月 30 日 14 時 22 分	178	9 月 30 日 14 時 22 分	
室戸岬	高知	164	9 月 30 日 16 時 35 分	198	9 月 30 日 17 時 55 分	
串本	和歌山	160	9 月 30 日 20 時 36 分	254	9 月 30 日 20 時 36 分	最高潮位 極値更新
赤羽根	愛知	156	9 月 30 日 22 時 22 分	184	9 月 30 日 22 時 22 分	
名古屋	愛知	144	9 月 30 日 21 時 35 分	221	9 月 30 日 21 時 34 分	
舞阪	静岡	135	10 月 1 日 00 時 03 分	143	10 月 1 日 00 時 03 分	
阿波由岐	徳島	135	9 月 30 日 18 時 32 分	198	9 月 30 日 18 時 32 分	
奄美	鹿児島	133	9 月 29 日 23 時 56 分	203	9 月 29 日 21 時 26 分	
東京	東京	125	10 月 1 日 02 時 08 分	124	10 月 1 日 09 時 25 分	
種子島	鹿児島	116	9 月 30 日 07 時 14 分	170	9 月 30 日 08 時 27 分	
白浜	和歌山	114	9 月 30 日 18 時 58 分	196	9 月 30 日 19 時 46 分	最高潮位 極値更新
花咲	北海道	107	10 月 1 日 11 時 59 分	111	10 月 1 日 11 時 59 分	
鳥羽	三重	107	9 月 30 日 22 時 43 分	155	9 月 30 日 22 時 17 分	
小松島	徳島	95	9 月 30 日 18 時 45 分	163	9 月 30 日 19 時 10 分	
油津	宮崎	94	9 月 30 日 10 時 29 分	180	9 月 30 日 10 時 03 分	
浦神	和歌山	92	9 月 30 日 19 時 25 分	167	9 月 30 日 19 時 56 分	
高知	高知	90	9 月 30 日 16 時 29 分	146	9 月 30 日 20 時 05 分	
布良	千葉	86	10 月 1 日 04 時 08 分	88	9 月 30 日 18 時 57 分	
和歌山	和歌山	84	9 月 30 日 19 時 23 分	151	9 月 30 日 19 時 23 分	
洲本	兵庫	82	9 月 30 日 18 時 28 分	143	9 月 30 日 19 時 45 分	
熊野	三重	81	9 月 30 日 20 時 10 分	148	9 月 30 日 20 時 10 分	
尾鷲	三重	79	9 月 30 日 20 時 23 分	145	9 月 30 日 20 時 23 分	最高潮位 極値更新
大阪	大阪	78	9 月 30 日 23 時 15 分	131	9 月 30 日 23 時 15 分	
釧路	北海道	77	10 月 1 日 10 時 27 分	83	10 月 1 日 10 時 27 分	

※標高の基準は TP(東京湾平均海面) または国土地理院の高さの基準

潮位偏差は推算潮位(天文潮位)からの偏差

潮位は 3 分平均値を用いる。3 分平均値は波浪等の短周期成分を除いた値

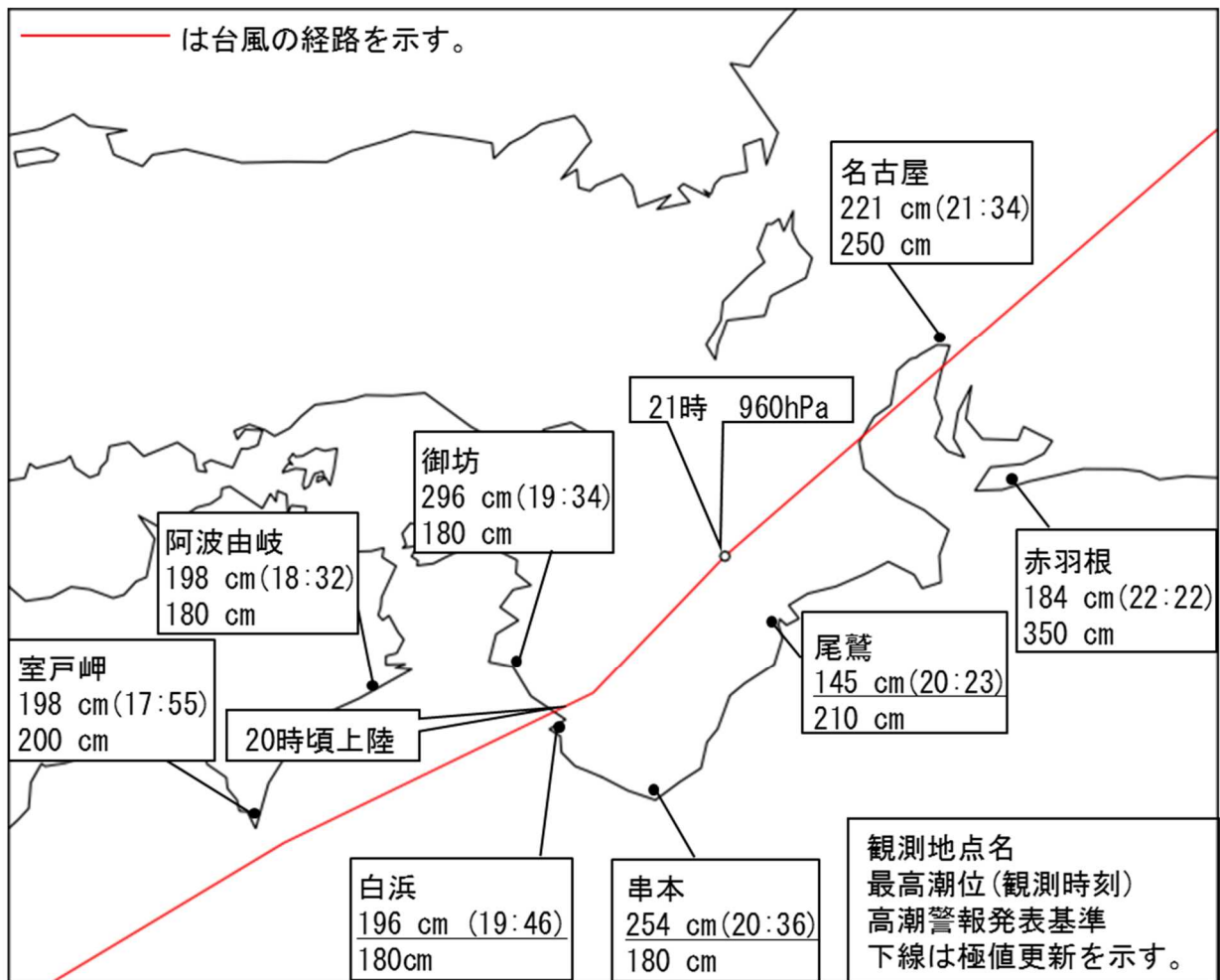
観測地点	都道府県	最大潮位偏差		最高潮位		備考
		(センチ)	起時	(標高、センチ)	起時	
佐伯	大分	75	9月30日 14時39分	125	9月30日 11時27分	
那覇	沖縄	75	9月29日 16時56分	140	9月29日 09時59分	
淡輪	大阪	74	9月30日 18時34分	132	9月30日 19時50分	
神戸	兵庫	70	9月30日 23時26分	126	9月30日 20時54分	
高松	香川	68	9月30日 19時27分	149	9月30日 14時56分	
御前崎	静岡	66	10月1日 01時43分	110	9月30日 19時47分	
枕崎	鹿児島	65	9月30日 08時00分	162	9月30日 09時28分	
三宅島 (坪田)	東京	64	10月1日 00時56分	112	9月30日 20時19分	
内浦	静岡	64	10月1日 01時44分	108	9月30日 20時23分	
宇野	岡山	63	9月30日 21時32分	152	9月30日 14時44分	
清水港	静岡	60	10月1日 00時11分	111	9月30日 20時18分	
与那国	沖縄	59	9月29日 08時22分	109	9月29日 08時22分	
鹿児島	鹿児島	54	9月30日 09時01分	179	9月30日 09時44分	
岡田	東京	53	9月30日 23時57分	86	9月30日 19時05分	
函館	北海道	52	10月1日 06時48分	61	10月1日 06時48分	
下北	青森	50	10月1日 07時03分	88	10月1日 07時03分	
鮎川	宮城	50	10月1日 04時02分	64	10月1日 06時24分	
宇和島	愛媛	50	9月30日 14時07分	132	9月30日 10時38分	

※標高の基準はTP(東京湾平均海面)または国土地理院の高さの基準

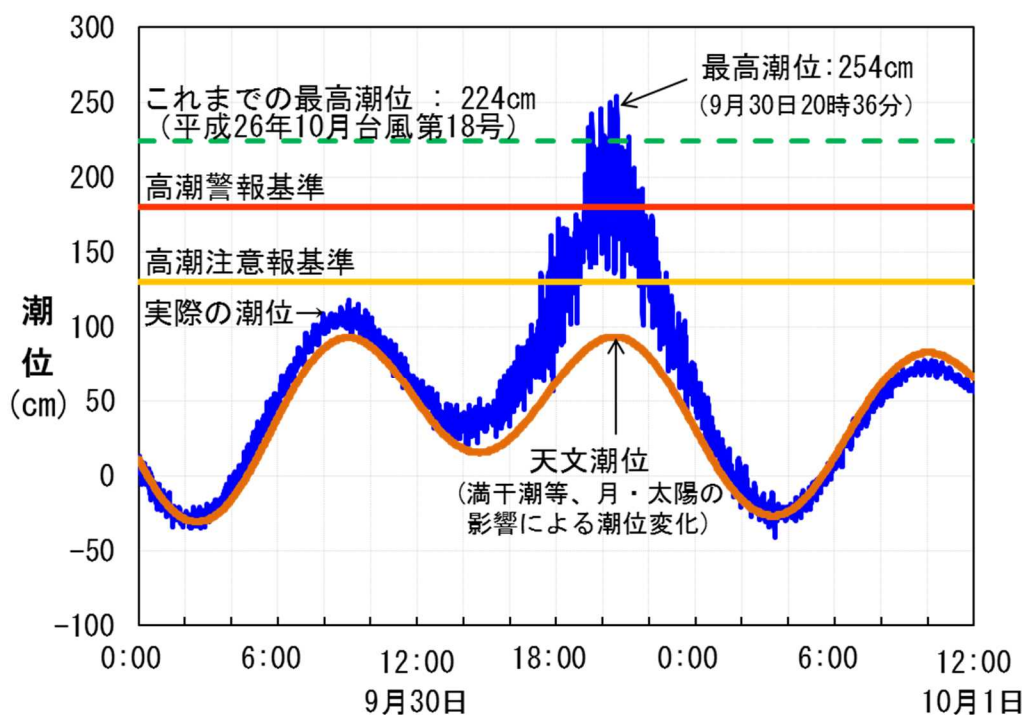
潮位偏差は推算潮位(天文潮位)からの偏差

潮位は3分平均値を用いる。3分平均値は波浪等の短周期成分を除いた値

資料 2-10 9月30日の各地の最高潮位及び和歌山県串本町の潮位変化



和歌山県串本町の潮位時系列図 (9月30日00時~10月1日12時)



## 資料 3-1 官署別警報等の発表状況

●：発表、▽：特別警報から注意報、▼：警報から注意報、○：継続、解：解除

黒字：警報、**白抜き文字**：特別警報

ただし、大雨特別警報・警報においては特に警戒すべき事項を次のとおり示す

土：土砂災害、浸：浸水害、土浸：土砂災害及び浸水害、斜体字：発表、下線：特別警報から警報

### ○北海道地方

#### ・釧路・根室地方（釧路地方気象台発表）

市町村等	警報の種別	10/1	
		4:24	13:10
釧路市釧路	暴風警報	●	▼
	大雨警報	浸	▼
	波浪警報	●	▼
釧路市音別	暴風警報	●	▼
	波浪警報	●	▼
根室市	暴風警報	●	▼
	大雨警報	浸	▼
	波浪警報	●	▼
釧路町	洪水警報	●	▼
	暴風警報	●	▼
	大雨警報	土浸	▼
	波浪警報	●	▼
厚岸町	洪水警報	●	▼
	暴風警報	●	▼
	大雨警報	土浸	▼
浜中町	波浪警報	●	▼
	洪水警報	●	▼
	暴風警報	●	▼
	大雨警報	土浸	▼
白糠町	波浪警報	●	▼
	暴風警報	●	▼
別海町	大雨警報	浸	▼
標津町	大雨警報	浸	▼
羅臼町	大雨警報	浸	▼

#### ・胆振・日高地方（室蘭地方気象台発表）

市町村等	警報の種別	10/1		
		2:05	7:30	12:06
日高町門別	洪水警報		●	▼
浦河町	暴風警報	●	○	▼
	波浪警報	●	○	▼
様似町	暴風警報	●	○	▼
	波浪警報	●	○	▼
えりも町	暴風警報	●	○	▼
	波浪警報	●	○	▼
新ひだか町	洪水警報		●	▼

・十勝地方（帯広測候所発表）

市町村等	警報の種別	10/1			
		0:51	7:26	11:15	12:34
更別村	洪水警報		●	▼	
大樹町	暴風警報	●	○	○	▼
	波浪警報	●	○	○	▼
広尾町	洪水警報		●	▼	
	暴風警報	●	○	○	▼
豊頃町	波浪警報	●	○	○	▼
	暴風警報	●	○	○	▼
浦幌町	暴風警報	●	○	○	▼
	波浪警報	●	○	○	▼

・渡島・檜山地方（函館地方气象台発表）

市町村等	警報の種別	9/29				10/1				10/2	
		2:51	3:36	6:52	9:24	5:09	7:10	14:39	18:39	4:50	7:44
函館市	暴風警報							●	○	▼	
	大雨警報					土浸	▼				
北斗市	暴風警報							●	○	▼	
	大雨警報	土	土	土	▼						
松前町	暴風警報							●	○	▼	
	波浪警報								●	○	▼
福島町	暴風警報							●	○	▼	
	波浪警報								●	○	▼
知内町	暴風警報							●	○	▼	
	波浪警報								●	○	▼
木古内町	暴風警報							●	○	▼	
	大雨警報		土	▼							
	波浪警報								●	○	▼
七飯町	暴風警報							●	○	▼	
鹿部町	暴風警報							●	○	▼	
森町	暴風警報							●	○	▼	
江差町	暴風警報							●	○	▼	
	波浪警報								●	○	▼
上ノ国町	暴風警報							●	○	▼	
	波浪警報								●	○	▼
厚沢部町	暴風警報							●	○	▼	
乙部町	暴風警報							●	○	▼	
	波浪警報								●	○	▼
奥尻町	暴風警報							●	○	▼	
	波浪警報								●	○	▼



○東北地方

・青森県（青森地方気象台発表）

市町村等	警報の種類	9/30		10/1										10/2
		21:26	4:06	4:35	4:56	5:47	6:45	7:47	9:28	11:13	12:13	17:14	20:12	7:49
青森市	大雨警報			浸	浸	浸	浸	▼						
	洪水警報		●	○	○	○	○	○	▼					
弘前市	大雨警報		±	±	±浸	±浸	±浸	±	▼					
	洪水警報		●	○	○	○	○	○	○	○	○	▼		
八戸市	暴風警報	●	○	○	○	○	○	○	○	▼				
	大雨警報					浸	±浸	±浸	▼					
	波浪警報	●	○	○	○	○	○	○	○	▼				
黒石市	洪水警報		●	○	○	○	○	○	○	○	○	▼		
	大雨警報				±浸	±浸	±浸	±	▼					
五所川原市	大雨警報		浸	±浸	±浸	±浸	±浸	±	▼					
	波浪警報												●	▼
	洪水警報		●	○	○	○	○	○	▼					
十和田市	暴風警報	●	○	○	○	○	○	○	○	▼				
	大雨警報			±	±	±	±	±	▼					
	洪水警報				●	○	○	○	▼					
三沢市	暴風警報	●	○	○	○	○	○	○	○	▼				
	大雨警報					浸	浸	▼						
	波浪警報	●	○	○	○	○	○	○	○	▼				
むつ市	洪水警報		●	○	○	○	○	○	▼					
	暴風警報	●	○	○	○	○	○	○	○	▼				
	大雨警報		±浸	±浸	±浸	±浸	±浸	±	▼					
つがる市	波浪警報	●	○	○	○	○	○	○	○	▼				
	洪水警報		●	○	○	○	○	○	○	○	○	▼	●	▼
	大雨警報		±	±浸	±浸	±浸	±	±	±	▼				
平川市	大雨警報			±	±浸	±浸	±浸	±	▼					
	洪水警報				●	○	○	○	▼					
平内町	大雨警報			浸	浸	浸	浸	▼						
今別町	大雨警報			±	±	±	±	±	▼					
	波浪警報												●	▼
	洪水警報				●	○	○	○	▼					
蓬田村	大雨警報			±	±	±	±	±	▼					
	洪水警報				●	○	○	○	▼					
外ヶ浜町	大雨警報			±	±	±	±	±	▼					
	波浪警報												●	▼
	洪水警報			●	○	○	○	○	▼					
鱒ヶ沢町	大雨警報		±	±	±	±	±	±	▼					
	波浪警報												●	▼
	洪水警報			●	○	○	○	○	▼					
深浦町	大雨警報			±	±	±	±	±	▼					
	波浪警報												●	▼
西目屋村	洪水警報			●	○	○	○	○	▼					
	大雨警報			±	±浸	±浸	±浸	±	▼					
藤崎町	洪水警報				●	○	○	○	▼					
	大雨警報			±	±浸	±浸	±浸	±	▼					
大鰐町	洪水警報				●	○	○	○	▼					
	大雨警報				±	±	±	±	▼					
田舎館村	洪水警報				●	○	○	○	▼					
	大雨警報			±	±浸	±浸	±浸	±	▼					
板柳町	洪水警報				●	○	○	○	▼					
	大雨警報				浸	浸	浸	▼						
鶴田町	洪水警報			●	○	○	○	○	▼					
	大雨警報				浸	浸	浸	▼						

市町村等	警報の種類	9/30	10/1											10/2
		21:26	4:06	4:35	4:56	5:47	6:45	7:47	9:28	11:13	12:13	17:14	20:12	7:49
中泊町	大雨警報				±	±	±	±	▼					
	波浪警報												●	▼
	洪水警報			●	○	○	○	○	▼					
野辺地町	暴風警報	●	○	○	○	○	○	○	○	▼				
	洪水警報			●	○	○	○	○	▼					
七戸町	暴風警報	●	○	○	○	○	○	○	○	▼				
	大雨警報		±	±	±	±	±	±	▼					
六戸町	洪水警報		●	○	○	○	○	○	▼					
	暴風警報	●	○	○	○	○	○	○	○	▼				
横浜町	大雨警報					浸	浸	▼						
	暴風警報	●	○	○	○	○	○	○	○	▼				
東北町	大雨警報		±	±	±	±	±	±	▼					
	洪水警報		●	○	○	○	○	○	▼					
六ヶ所村	暴風警報	●	○	○	○	○	○	○	○	▼				
	大雨警報		±浸	±浸	±浸	±浸	±浸	±	▼					
おいらせ町	波浪警報	●	○	○	○	○	○	○	○	▼				
	洪水警報		●	○	○	○	○	○	▼					
大間町	暴風警報	●	○	○	○	○	○	○	○	▼				
	大雨警報		±	±	±	±	±	±	▼					
東通村	波浪警報	●	○	○	○	○	○	○	○	▼				
	洪水警報		●	○	○	○	○	○	▼					
風間浦村	暴風警報	●	○	○	○	○	○	○	○	▼				
	大雨警報		±	±	±	±	±	±	▼					
佐井村	波浪警報	●	○	○	○	○	○	○	○	▼				
	洪水警報					●	○	○	▼					
三戸町	暴風警報	●	○	○	○	○	○	○	○	▼				
	大雨警報				±	±	±	±	▼					
五戸町	洪水警報		●	○	○	○	○	○	○	▼	●	▼		
	暴風警報	●	○	○	○	○	○	○	○	▼				
田子町	大雨警報				±	±	±	±	▼					
	洪水警報					●	○	○	▼					
南部町	暴風警報	●	○	○	○	○	○	○	○	▼				
	大雨警報						±浸	±	▼					
階上町	洪水警報					●	○	○	▼		●	▼		
	暴風警報	●	○	○	○	○	○	○	○	▼				
新郷村	大雨警報				±	±	±	±	▼					
	洪水警報					●	○	○	▼					

・岩手県（盛岡地方気象台発表）

市町村等	警報の種別	9/30		10/1								
		18:25	1:35	3:39	3:55	5:06	6:46	7:59	10:32	12:10	12:49	15:25
盛岡市	暴風警報	●	○	○	○	○	○	▼				
	大雨警報				±	±	±	▼				
宮古市	暴風警報	●	○	○	○	○	○	○	▼			
	大雨警報		±	±浸	±浸	±浸	±	±	±	▼		
	波浪警報	●	○	○	○	○	○	○	○	○	○	▼
大船渡市	暴風警報	●	○	○	○	○	○	○	▼			
	大雨警報		±浸	±浸	±浸	±	±	▼				
	波浪警報	●	○	○	○	○	○	○	○	○	○	▼
花巻市	暴風警報	●	○	○	○	○	○	▼				
	大雨警報			±	±	±	±	±	±	▼		
北上市	暴風警報	●	○	○	○	○	○	▼				
久慈市	暴風警報	●	○	○	○	○	○	○	▼			
	大雨警報		±	±	±	±	±	▼				
	波浪警報	●	○	○	○	○	○	○	○	○	○	▼
	洪水警報						●	○	○	▼		
遠野市	暴風警報	●	○	○	○	○	○	▼			●	解
	大雨警報				±	±	±	▼				
	洪水警報		●	○	○	○	○	▼				
一関市	暴風警報	●	○	○	○	○	○	▼				
	大雨警報				±	±	±	▼				
陸前高田市	暴風警報	●	○	○	○	○	○	○	▼			
	大雨警報		浸	浸	±浸	±	±	▼				
	波浪警報	●	○	○	○	○	○	○	○	○	○	▼
釜石市	暴風警報	●	○	○	○	○	○	○	▼			
	大雨警報		±浸	±浸	±浸	±浸	±	▼				
	波浪警報	●	○	○	○	○	○	○	○	○	○	▼
	洪水警報		●	○	○	○	○	○	▼			
二戸市	暴風警報	●	○	○	○	○	○	○	▼			
	大雨警報		±	±	±	±	±	±	±	±	±	▼
	洪水警報						●	○	○	▼		
八幡平市	暴風警報	●	○	○	○	○	○	○	▼			
	大雨警報		±	±	±	±	±	±	±	±	▼	
	洪水警報		●	○	○	○	○	○	○	▼		
奥州市	暴風警報	●	○	○	○	○	○	○	▼			
	大雨警報					±	±	▼				
滝沢市	暴風警報	●	○	○	○	○	○	○	▼			
	大雨警報					±	±	▼				
雫石町	暴風警報	●	○	○	○	○	○	○	▼			
	大雨警報		±	±	±	±	±	▼				
葛巻町	暴風警報	●	○	○	○	○	○	○	▼			
	大雨警報		±	±	±	±	±	▼				
岩手町	暴風警報	●	○	○	○	○	○	○	▼			
	大雨警報					±	±	▼				
	洪水警報						●	▼				
紫波町	暴風警報	●	○	○	○	○	○	○	▼			
	大雨警報					±	±	▼				
矢巾町	暴風警報	●	○	○	○	○	○	○	▼			
	大雨警報					±	±	▼				
西和賀町	暴風警報	●	○	○	○	○	○	○	▼			
金ヶ崎町	暴風警報	●	○	○	○	○	○	○	▼			
平泉町	暴風警報	●	○	○	○	○	○	○	▼			
住田町	暴風警報	●	○	○	○	○	○	○	▼			
	大雨警報				±	±	±	▼				
大槌町	暴風警報	●	○	○	○	○	○	○	▼			
	大雨警報		±浸	±浸	±浸	±浸	±	▼				
	波浪警報	●	○	○	○	○	○	○	○	○	○	▼
	洪水警報		●	○	○	○	○	○	▼			

市町村等	警報の種類	9/30	10/1						
		18:25	1:35	5:06	6:46	7:59	10:32	12:10	15:25
山田町	暴風警報	●	○	○	○	○	▼		
	大雨警報		±	±浸	±	▼			
	波浪警報	●	○	○	○	○	○	○	▼
岩泉町	暴風警報	●	○	○	○	○	▼		
	大雨警報		±	±	±	±	±	▼	
	波浪警報	●	○	○	○	○	○	○	▼
田野畑村	暴風警報	●	○	○	○	○	▼		
	大雨警報			±	±	±	±	▼	
	波浪警報	●	○	○	○	○	○	○	▼
普代村	暴風警報	●	○	○	○	○	▼		
	大雨警報			±	±	±	±	▼	
	波浪警報	●	○	○	○	○	○	○	▼
軽米町	暴風警報	●	○	○	○	▼			
	大雨警報			±	±	▼			
	洪水警報				●	○	○	▼	
野田村	暴風警報	●	○	○	○	○	▼		
	大雨警報				±	▼			
	波浪警報	●	○	○	○	○	○	○	▼
九戸村	暴風警報	●	○	○	○	▼			
	大雨警報				±	▼			
	洪水警報				●	○	○	▼	
洋野町	暴風警報	●	○	○	○	○	▼		
	大雨警報				±	▼			
	波浪警報	●	○	○	○	○	○	○	▼
	洪水警報				●	○	○	▼	
一戸町	暴風警報	●	○	○	○	▼			
	大雨警報		±	±	±	±	±	±	▼

・宮城県（仙台管区气象台発表）

市町村等	警報の種類	9/30			10/1						
		16:26	19:19	21:23	2:21	4:53	6:37	8:28	9:45	13:37	
仙台市東部	暴風警報	●	○	○	○	○	○	○	○	○	▼
	波浪警報		●	○	○	○	○	○	○	○	▼
仙台市西部	暴風警報		●	○	○	○	○	▼		●	▼
石巻市	暴風警報	●	○	○	○	○	○	○	○	○	▼
	高潮警報			●	○	○	解				
塩竈市	波浪警報		●	○	○	○	○	○	○	○	▼
	暴風警報	●	○	○	○	○	○	○	○	○	▼
気仙沼市	高潮警報			●	○	○	解				
	波浪警報		●	○	○	○	○	○	○	○	▼
	洪水警報					●	○	▼			
白石市	暴風警報		●	○	○	○	○	▼		●	▼
名取市	暴風警報	●	○	○	○	○	○	○	○	○	▼
	波浪警報		●	○	○	○	○	○	○	○	▼
角田市	暴風警報	●	○	○	○	○	○	○	○	○	▼
多賀城市	暴風警報	●	○	○	○	○	○	○	○	○	▼
	波浪警報		●	○	○	○	○	○	○	○	▼
岩沼市	暴風警報	●	○	○	○	○	○	○	○	○	▼
	波浪警報		●	○	○	○	○	○	○	○	▼

市町村等	警報の種別	9/30			10/1					
		16:26	19:19	21:23	4:53	5:17	6:37	8:28	9:45	13:37
登米市	暴風警報	●	○	○	○	○	○	○	○	▼
栗原市東部	暴風警報	●	○	○	○	○	○	○	○	▼
栗原市西部	暴風警報		●	○	○	○	▼		●	▼
	大雨警報					±	±	▼		
東松島市	暴風警報	●	○	○	○	○	○	○	○	▼
	高潮警報			●	○	○	解			
	波浪警報		●	○	○	○	○	○	○	▼
大崎市東部	暴風警報	●	○	○	○	○	○	○	○	▼
大崎市西部	暴風警報		●	○	○	○	▼		●	▼
富谷市	暴風警報	●	○	○	○	○	○	○	○	▼
蔵王町	暴風警報		●	○	○	○	▼		●	▼
七ヶ宿町	暴風警報		●	○	○	○	▼		●	▼
大河原町	暴風警報	●	○	○	○	○	○	○	○	▼
村田町	暴風警報	●	○	○	○	○	○	○	○	▼
柴田町	暴風警報	●	○	○	○	○	○	○	○	▼
川崎町	暴風警報		●	○	○	○	▼		●	▼
丸森町	暴風警報	●	○	○	○	○	○	○	○	▼
亘理町	暴風警報	●	○	○	○	○	○	○	○	▼
	波浪警報		●	○	○	○	○	○	○	▼
山元町	暴風警報	●	○	○	○	○	○	○	○	▼
	波浪警報		●	○	○	○	○	○	○	▼
松島町	暴風警報	●	○	○	○	○	○	○	○	▼
	高潮警報			●	○	○	解			
	波浪警報		●	○	○	○	○	○	○	▼
七ヶ浜町	暴風警報	●	○	○	○	○	○	○	○	▼
	高潮警報			●	○	○	解			
	波浪警報		●	○	○	○	○	○	○	▼
利府町	暴風警報	●	○	○	○	○	○	○	○	▼
	高潮警報			●	○	○	解			
	波浪警報		●	○	○	○	○	○	○	▼
大和町東部	暴風警報	●	○	○	○	○	○	○	○	▼
大和町西部	暴風警報		●	○	○	○	▼		●	▼
大郷町	暴風警報	●	○	○	○	○	○	○	○	▼
大衡村	暴風警報		●	○	○	○	▼		●	▼
色麻町	暴風警報		●	○	○	○	▼		●	▼
加美町	暴風警報		●	○	○	○	▼		●	▼
涌谷町	暴風警報	●	○	○	○	○	○	○	○	▼
美里町	暴風警報	●	○	○	○	○	○	○	○	▼
女川町	暴風警報	●	○	○	○	○	○	○	○	▼
	波浪警報		●	○	○	○	○	○	○	▼
南三陸町	暴風警報	●	○	○	○	○	○	○	○	▼
	波浪警報		●	○	○	○	○	○	○	▼
	洪水警報				●	○	○	▼		

・秋田県（秋田地方気象台発表）

市町村等	警報の種類	9/30	10/1						10/2	
		19:49	4:32	5:12	7:34	9:15	15:41	19:48	5:42	8:05
秋田市	暴風警報	●	○	○	○	▼	●	○	▼	
	大雨警報		±	±浸	▼					
	波浪警報							●	○	▼
	洪水警報			●	○	▼				
能代市	暴風警報	●	○	○	○	▼	●	○	▼	
	大雨警報		±	±浸	▼					
	波浪警報							●	○	▼
	洪水警報		●	○	▼					
横手市	暴風警報	●	○	○	○	▼				
大館市	暴風警報	●	○	○	○	▼				
	大雨警報		±	±	▼					
	洪水警報			●	▼					
男鹿市	暴風警報	●	○	○	○	▼	●	○	▼	
	大雨警報		±	±浸	▼					
	波浪警報							●	○	▼
	洪水警報		●	○	○	▼				
湯沢市	暴風警報	●	○	○	○	▼				
鹿角市	暴風警報	●	○	○	○	▼				
	大雨警報			±	±	±	▼			
由利本荘市	暴風警報	●	○	○	○	▼	●	○	▼	
	波浪警報							●	○	▼
潟上市	暴風警報	●	○	○	○	▼	●	○	▼	
	波浪警報							●	○	▼
大仙市	暴風警報	●	○	○	○	▼				
	大雨警報		±	±	±	±	▼			
北秋田市	暴風警報	●	○	○	○	▼				
	大雨警報		±	±浸	▼					
	洪水警報			●	▼					
にかほ市	暴風警報	●	○	○	○	▼	●	○	▼	
	波浪警報							●	○	▼
仙北市	暴風警報	●	○	○	○	▼				
	大雨警報		±	±	±	±	▼			
小坂町	暴風警報	●	○	○	○	▼				
	大雨警報		±	±	▼					
	洪水警報			●	▼					
上小阿仁村	暴風警報	●	○	○	○	▼				
	大雨警報			±	▼					
	洪水警報			●	▼					
藤里町	暴風警報	●	○	○	○	▼	●	○	▼	
	大雨警報		±	±	▼					
三種町	暴風警報	●	○	○	○	▼	●	○	▼	
	大雨警報		±	±	▼					
	波浪警報							●	○	▼
	洪水警報		●	○	▼					
八峰町	暴風警報	●	○	○	○	▼	●	○	▼	
	大雨警報		±	±	▼					
	波浪警報							●	○	▼
	洪水警報			●	▼					
五城目町	暴風警報	●	○	○	○	▼	●	○	▼	
	大雨警報		±	±	▼					
	洪水警報			●	▼					
八郎潟町	暴風警報	●	○	○	○	▼	●	○	▼	
	大雨警報		±	±	▼					
井川町	暴風警報	●	○	○	○	▼	●	○	▼	
大潟村	暴風警報	●	○	○	○	▼	●	○	▼	
	洪水警報			●	▼					
美郷町	暴風警報	●	○	○	○	▼				
羽後町	暴風警報	●	○	○	○	▼				
東成瀬村	暴風警報	●	○	○	○	▼				



・山形県（山形地方気象台発表）

市町村等	警報の種類	9/30		10/1			10/2	
		18:10	21:18	10:13	16:37	18:36	4:28	8:18
鶴岡市	暴風警報	●	○	▼	●	○	▼	
	波浪警報					●	○	▼
酒田市	暴風警報	●	○	▼	●	○	▼	
	波浪警報					●	○	▼
三川町	暴風警報		●	▼				
庄内町	暴風警報		●	▼				
遊佐町	暴風警報	●	○	▼	●	○	▼	
	波浪警報					●	○	▼

・福島県（福島地方気象台発表）

市町村等	警報の種類	9/30		10/1							
		13:20	18:12	1:18	1:50	2:16	2:50	5:35	8:28	10:27	
福島市	暴風警報		●	○	○	○	○	○	▼		
会津若松市	暴風警報		●	○	○	○	○	○	▼		
	洪水警報						●	▼			
郡山市	暴風警報		●	○	○	○	○	○	▼		
	大雨警報				±	±	±	▼			
郡山市湖南	洪水警報					●	○	▼			
	暴風警報		●	○	○	○	○	▼			
	大雨警報			±	±	土浸	土浸	▼			
いわき市	洪水警報					●	○	▼			
	暴風警報	●	○	○	○	○	○	○	▼		
	大雨警報			±	±	土浸	土浸	▼			
	波浪警報		●	○	○	○	○	○	○	○	▼
白河市	洪水警報			●	○	○	○	▼			
	暴風警報		●	○	○	○	○	▼			
	大雨警報				±	±	±	▼			
須賀川市	暴風警報		●	○	○	○	○	▼			
	大雨警報					土浸	土浸	▼			
	洪水警報					●	○	▼			
喜多方市	暴風警報		●	○	○	○	○	▼			
相馬市	暴風警報	●	○	○	○	○	○	○	○	▼	
	波浪警報		●	○	○	○	○	○	○	○	▼
二本松市	暴風警報		●	○	○	○	○	▼			
	大雨警報					±	±	▼			
田村市	暴風警報		●	○	○	○	○	▼			
	大雨警報				±	±	土浸	▼			
	洪水警報						●	▼			
南相馬市	暴風警報	●	○	○	○	○	○	○	○	▼	
	波浪警報		●	○	○	○	○	○	○	○	▼
伊達市	暴風警報		●	○	○	○	○	▼			
本宮市	暴風警報		●	○	○	○	○	▼			
桑折町	暴風警報		●	○	○	○	○	▼			
国見町	暴風警報		●	○	○	○	○	▼			
川俣町	暴風警報		●	○	○	○	○	▼			
大玉村	暴風警報		●	○	○	○	○	▼			
鏡石町	暴風警報		●	○	○	○	○	▼			

市町村等	警報の種類	9/30			10/1							
		13:20	18:12	23:53	1:18	1:50	2:16	2:50	5:35	8:28	10:27	
天栄村	暴風警報		●	○	○	○	○	○	○	▼		
天栄村湯本	暴風警報		●	○	○	○	○	○	○	▼		
	洪水警報							●	▼			
下郷町	暴風警報		●	○	○	○	○	○	○	▼		
	洪水警報				●	○	○	○	○	▼		
檜枝岐村	暴風警報		●	○	○	○	○	○	○	▼		
	大雨警報				±	±	±	±	±	▼		
	洪水警報				●	○	○	○	○	▼		
只見町	暴風警報		●	○	○	○	○	○	○	▼		
南会津町	暴風警報		●	○	○	○	○	○	○	▼		
	大雨警報			±	±	±	±	±	±	▼		
	洪水警報				●	○	○	○	○	▼		
北塩原村	暴風警報		●	○	○	○	○	○	○	▼		
西会津町	暴風警報		●	○	○	○	○	○	○	▼		
磐梯町	暴風警報		●	○	○	○	○	○	○	▼		
猪苗代町	暴風警報		●	○	○	○	○	○	○	▼		
	大雨警報					±	±	±	±	▼		
	洪水警報							●	▼			
会津坂下町	暴風警報		●	○	○	○	○	○	○	▼		
湯川村	暴風警報		●	○	○	○	○	○	○	▼		
柳津町	暴風警報		●	○	○	○	○	○	○	▼		
三島町	暴風警報		●	○	○	○	○	○	○	▼		
金山町	暴風警報		●	○	○	○	○	○	○	▼		
昭和村	暴風警報		●	○	○	○	○	○	○	▼		
会津美里町	暴風警報		●	○	○	○	○	○	○	▼		
西郷村	暴風警報		●	○	○	○	○	○	○	▼		
	洪水警報							●	▼			
泉崎村	暴風警報		●	○	○	○	○	○	○	▼		
中島村	暴風警報		●	○	○	○	○	○	○	▼		
矢吹町	暴風警報		●	○	○	○	○	○	○	▼		
棚倉町	暴風警報		●	○	○	○	○	○	○	▼		
矢祭町	暴風警報		●	○	○	○	○	○	○	▼		
	暴風警報		●	○	○	○	○	○	○	▼		
埴町	大雨警報					±	±	±	±	▼		
	暴風警報		●	○	○	○	○	○	○	▼		
鮫川村	大雨警報					±	±	±	±	▼		
	暴風警報		●	○	○	○	○	○	○	▼		
石川町	暴風警報		●	○	○	○	○	○	○	▼		
玉川村	暴風警報		●	○	○	○	○	○	○	▼		
平田村	暴風警報		●	○	○	○	○	○	○	▼		
浅川町	暴風警報		●	○	○	○	○	○	○	▼		
	暴風警報		●	○	○	○	○	○	○	▼		
古殿町	大雨警報					±	±	±	±	▼		
	暴風警報		●	○	○	○	○	○	○	▼		
三春町	暴風警報		●	○	○	○	○	○	○	▼		
小野町	暴風警報		●	○	○	○	○	○	○	▼		
	大雨警報					±	±	±	±	▼		
広野町	暴風警報	●	○	○	○	○	○	○	○	○	▼	
	波浪警報		●	○	○	○	○	○	○	○	○	▼
檜葉町	暴風警報	●	○	○	○	○	○	○	○	○	▼	
	大雨警報							浸	解			
	波浪警報		●	○	○	○	○	○	○	○	○	▼
	洪水警報							●	○	▼		

市町村等	警報の種類	9/30		10/1					
		13:20	18:12	1:50	2:16	2:50	5:35	8:28	10:27
富岡町	暴風警報	●	○	○	○	○	○	▼	
	大雨警報					浸	解		
	波浪警報		●	○	○	○	○	○	▼
	洪水警報				●	○	▼		
川内村	暴風警報		●	○	○	○	▼		
	大雨警報			±	±	±	▼		
大熊町	暴風警報	●	○	○	○	○	○	▼	
	波浪警報		●	○	○	○	○	○	▼
	洪水警報					●	▼		
双葉町	暴風警報	●	○	○	○	○	○	▼	
	波浪警報		●	○	○	○	○	○	▼
	洪水警報				●	○	▼		
浪江町	暴風警報	●	○	○	○	○	○	▼	
	波浪警報		●	○	○	○	○	○	▼
	洪水警報				●	○	▼		
葛尾村	暴風警報		●	○	○	○	▼		
新地町	暴風警報	●	○	○	○	○	○	▼	
	波浪警報		●	○	○	○	○	○	▼
飯館村	暴風警報		●	○	○	○	▼		

○関東甲信地方

・茨城県（水戸地方気象台発表）

市町村等	警報の種類	9/30		10/1			
		17:05	20:50	3:22	4:28	6:21	14:32
水戸市	暴風警報	●	○	○	○	▼	
	大雨警報		±浸	浸	▼		
日立市	暴風警報	●	○	○	○	▼	
	大雨警報		±	▼			
	波浪警報	●	○	○	○	○	▼
土浦市	暴風警報	●	○	○	○	▼	
	大雨警報		±	▼			
古河市	暴風警報	●	○	○	○	▼	
石岡市	暴風警報	●	○	○	○	▼	
	大雨警報		±	▼			
結城市	暴風警報	●	○	○	○	▼	
龍ヶ崎市	暴風警報	●	○	○	○	▼	
	大雨警報		±	▼			
下妻市	暴風警報	●	○	○	○	▼	
常総市	暴風警報	●	○	○	○	▼	
常陸太田市	暴風警報	●	○	○	○	▼	
	大雨警報		±	▼			
高萩市	暴風警報	●	○	○	○	▼	
	大雨警報		±	▼			
	波浪警報	●	○	○	○	○	▼
北茨城市	暴風警報	●	○	○	○	▼	
	大雨警報		±	▼			
	波浪警報	●	○	○	○	○	▼

市町村等	警報の種類	9/30				10/1			
		7:24	9:32	17:05	20:50	3:22	4:28	6:21	14:32
笠間市	暴風警報			●	○	○	○	▼	
	大雨警報				±	浸	▼		
取手市	暴風警報			●	○	○	○	▼	
	大雨警報				±	浸	▼		
牛久市	暴風警報			●	○	○	○	▼	
	大雨警報				±	▼			
つくば市	暴風警報			●	○	○	○	▼	
	大雨警報				±	▼			
ひたちなか市	暴風警報			●	○	○	○	▼	
	大雨警報				±	▼			
	波浪警報			●	○	○	○	○	▼
鹿嶋市	暴風警報			●	○	○	○	▼	
	大雨警報				±	解			
	波浪警報			●	○	○	○	○	▼
潮来市	暴風警報			●	○	○	○	▼	
	大雨警報				±	解			
守谷市	暴風警報			●	○	○	○	▼	
	大雨警報				±	▼			
常陸大宮市	暴風警報			●	○	○	○	▼	
	大雨警報				±	▼			
那珂市	暴風警報			●	○	○	○	▼	
	大雨警報				±	▼			
筑西市	暴風警報			●	○	○	○	▼	
坂東市	暴風警報			●	○	○	○	▼	
稲敷市	暴風警報			●	○	○	○	▼	
	大雨警報				±	▼			
かすみがうら市	暴風警報			●	○	○	○	▼	
	大雨警報				±	▼			
桜川市	暴風警報			●	○	○	○	▼	
神栖市	暴風警報			●	○	○	○	▼	
	大雨警報	浸	解		±	解			
	波浪警報			●	○	○	○	○	▼
行方市	洪水警報	●	解						
	暴風警報			●	○	○	○	▼	
鉾田市	大雨警報				±	解			
	暴風警報			●	○	○	○	▼	
つくばみらい市	波浪警報			●	○	○	○	○	▼
	暴風警報			●	○	○	○	▼	
	大雨警報				±	▼			
小美玉市	暴風警報			●	○	○	○	▼	
	大雨警報				±	▼			
茨城町	暴風警報			●	○	○	○	▼	
	大雨警報				±	▼			
大洗町	暴風警報			●	○	○	○	▼	
	大雨警報				±	▼			
	波浪警報			●	○	○	○	○	▼
城里町	暴風警報			●	○	○	○	▼	
	大雨警報				±	▼			
東海村	暴風警報			●	○	○	○	▼	
	大雨警報				±	▼			
	波浪警報			●	○	○	○	○	▼
大子町	暴風警報			●	○	○	○	▼	
	大雨警報				±	▼			
美浦村	暴風警報			●	○	○	○	▼	
	大雨警報				±	▼			
阿見町	暴風警報			●	○	○	○	▼	
	大雨警報				±	▼			
河内町	暴風警報			●	○	○	○	▼	
八千代町	暴風警報			●	○	○	○	▼	
五霞町	暴風警報			●	○	○	○	▼	
境町	暴風警報			●	○	○	○	▼	
利根町	暴風警報			●	○	○	○	▼	
	大雨警報				±	▼			

・ 栃木県（宇都宮地方気象台発表）

市町村等	警報の種別	9/30		10/1				
		18:35	21:43	0:39	3:19	4:18	6:07	6:58
宇都宮市	暴風警報	●	○	○	○	▼		
	大雨警報		浸	浸	▼			
足利市	暴風警報	●	○	○	○	▼		
栃木市	暴風警報	●	○	○	○	▼		
佐野市	暴風警報	●	○	○	○	▼		
鹿沼市	暴風警報	●	○	○	○	▼		
	大雨警報		浸	浸	▼			
日光市	暴風警報	●	○	○	○	▼		
	大雨警報		土浸	土浸	土	土	土	▼
	洪水警報			●	○	○	▼	
小山市	暴風警報	●	○	○	○	▼		
真岡市	暴風警報	●	○	○	○	▼		
大田原市	暴風警報	●	○	○	○	▼		
矢板市	暴風警報	●	○	○	○	▼		
	大雨警報		土浸	土浸	▼			
那須塩原市	暴風警報	●	○	○	○	▼		
	大雨警報		土浸	土浸	土	土	土	▼
	洪水警報			●	○	○	解	
さくら市	暴風警報	●	○	○	○	▼		
那須烏山市	暴風警報	●	○	○	○	▼		
下野市	暴風警報	●	○	○	○	▼		
上三川町	暴風警報	●	○	○	○	▼		
益子町	暴風警報	●	○	○	○	▼		
茂木町	暴風警報	●	○	○	○	▼		
市貝町	暴風警報	●	○	○	○	▼		
芳賀町	暴風警報	●	○	○	○	▼		
壬生町	暴風警報	●	○	○	○	▼		
野木町	暴風警報	●	○	○	○	▼		
塩谷町	暴風警報	●	○	○	○	▼		
	大雨警報		土	土	▼			
高根沢町	暴風警報	●	○	○	○	▼		
那須町	暴風警報	●	○	○	○	▼		
	大雨警報		土	土	土	土	▼	
那珂川町	暴風警報	●	○	○	○	▼		

・群馬県（前橋地方气象台発表）

市町村等	警報の種類別	9/30				10/1				
		16:59	19:34	22:15	23:52	1:19	3:18	4:53	6:41	8:22
前橋市	暴風警報	●	○	○	○	○	▼			
	大雨警報		±浸	±浸	±浸	±浸	▼			
高崎市	暴風警報	●	○	○	○	○	▼			
	大雨警報		±浸	±浸	±浸	±浸	▼			
	洪水警報				●	○	解			
桐生市	暴風警報	●	○	○	○	○	▼			
	大雨警報		±	±	±	±	±	±	▼	
伊勢崎市	暴風警報	●	○	○	○	○	▼			
	大雨警報		浸	浸	浸	浸	▼			
太田市	暴風警報	●	○	○	○	○	▼			
	大雨警報		浸	浸	浸	浸	▼			
	洪水警報					●	▼			
沼田市	暴風警報	●	○	○	○	○	▼			
	大雨警報		±浸	±浸	±浸	±浸	±	±	±	▼
	洪水警報			●	○	○	▼			
館林市	暴風警報	●	○	○	○	○	▼			
渋川市	暴風警報	●	○	○	○	○	▼			
	大雨警報		浸	±浸	±浸	±浸	▼			
藤岡市	暴風警報	●	○	○	○	○	▼			
	大雨警報		±浸	±浸	±浸	±浸	▼			
	洪水警報				●	○	解			
富岡市	暴風警報	●	○	○	○	○	▼			
	大雨警報		浸	浸	浸	浸	▼			
安中市	暴風警報	●	○	○	○	○	▼			
	大雨警報		浸	浸	浸	浸	▼			
みどり市	暴風警報	●	○	○	○	○	▼			
	大雨警報		±	±	±	±	±	±	±	▼
	洪水警報					●	▼			
榛東村	暴風警報	●	○	○	○	○	▼			
吉岡町	暴風警報	●	○	○	○	○	▼			
上野村	暴風警報	●	○	○	○	○	▼			
	大雨警報		±	±	±	±	▼			
	洪水警報				●	○	解			
神流町	暴風警報	●	○	○	○	○	▼			
	大雨警報		±	±	±	±	▼			
下仁田町	暴風警報	●	○	○	○	○	▼			
	大雨警報		±	±	±	±	▼			
南牧村	暴風警報	●	○	○	○	○	▼			
	大雨警報		±	±	±	±	▼			
甘楽町	暴風警報	●	○	○	○	○	▼			
中之条町	暴風警報	●	○	○	○	○	▼			
	大雨警報		±浸	±浸	±浸	±浸	±	±	▼	
長野原町	暴風警報	●	○	○	○	○	▼			
	大雨警報		±	±	±	±	±	▼		
嬬恋村	暴風警報	●	○	○	○	○	▼			
	大雨警報		±	±	±	±	±	▼		



市町村等	警報の種別	9/30				10/1			
		16:59	19:34	22:15	23:52	3:18	4:53	6:41	8:22
草津町	暴風警報	●	○	○	○	▼			
	大雨警報		±	±	±	±	▼		
高山村	暴風警報	●	○	○	○	▼			
	大雨警報		±	±	±	▼			
東吾妻町	暴風警報	●	○	○	○	▼			
	大雨警報		±浸	±浸	±浸	▼			
片品村	暴風警報	●	○	○	○	▼			
	大雨警報		±	±	±	±	±	±	▼
	洪水警報			●	○	▼			
川場村	暴風警報	●	○	○	○	▼			
	洪水警報			●	○	▼			
昭和村	暴風警報	●	○	○	○	▼			
	大雨警報		±	±	±	±	±	▼	
	洪水警報			●	○	▼			
みなかみ町	暴風警報	●	○	○	○	▼			
	大雨警報		±	±	±	±	±	±	▼
玉村町	暴風警報	●	○	○	○	▼			
	大雨警報		浸	浸	浸	▼			
	洪水警報				●	解			
板倉町	暴風警報	●	○	○	○	▼			
明和町	暴風警報	●	○	○	○	▼			
千代田町	暴風警報	●	○	○	○	▼			
	大雨警報		浸	浸	浸	解			
大泉町	暴風警報	●	○	○	○	▼			
	大雨警報		浸	浸	浸	解			
邑楽町	暴風警報	●	○	○	○	▼			
	大雨警報		浸	浸	浸	解			

・ 埼玉県（熊谷地方气象台発表）

市町村等	警報の種別	9/30					3:12	5:55
		16:30	20:56	23:09	23:48			
さいたま市	暴風警報	●	○	○	○	▼		
	大雨警報		浸	浸	浸	▼		
川越市	暴風警報	●	○	○	○	▼		
	大雨警報		浸	浸	浸	▼		
熊谷市	暴風警報	●	○	○	○	▼		
	大雨警報				浸	解		
川口市	暴風警報	●	○	○	○	▼		
	大雨警報		浸	浸	浸	▼		
行田市	暴風警報	●	○	○	○	▼		
	大雨警報				浸	解		
秩父市	大雨警報		±浸	±浸	±浸	▼		
	洪水警報			●	○	▼		
所沢市	暴風警報	●	○	○	○	▼		
	大雨警報		浸	浸	浸	▼		
飯能市	暴風警報	●	○	○	○	▼		
	大雨警報		±	±	±浸	±	▼	
	洪水警報				●	解		
加須市	暴風警報	●	○	○	○	▼		
	大雨警報				浸	解		

市町村等	警報の種別	9/30				10/1	
		16:30	20:56	23:26	23:48	0:15	3:12
本庄市	暴風警報	●	○	○	○	○	▼
	大雨警報			±	±浸	±浸	▼
	洪水警報			●	○	○	▼
東松山市	暴風警報	●	○	○	○	○	▼
	大雨警報				±浸	±浸	解
春日部市	暴風警報	●	○	○	○	○	▼
	大雨警報		浸	浸	浸	浸	解
狭山市	暴風警報	●	○	○	○	○	▼
	大雨警報				浸	±浸	▼
羽生市	暴風警報	●	○	○	○	○	▼
	大雨警報				浸	浸	解
鴻巣市	暴風警報	●	○	○	○	○	▼
	大雨警報				浸	浸	解
深谷市	暴風警報	●	○	○	○	○	▼
	大雨警報				浸	浸	▼
	洪水警報					●	▼
上尾市	暴風警報	●	○	○	○	○	▼
	大雨警報		浸	浸	浸	浸	▼
草加市	暴風警報	●	○	○	○	○	▼
	大雨警報		浸	浸	浸	浸	解
越谷市	暴風警報	●	○	○	○	○	▼
	大雨警報				浸	浸	解
蕨市	暴風警報	●	○	○	○	○	▼
	大雨警報				浸	浸	解
戸田市	暴風警報	●	○	○	○	○	▼
	大雨警報				浸	浸	解
入間市	暴風警報	●	○	○	○	○	▼
	大雨警報		±	±	±浸	±浸	▼
朝霞市	暴風警報	●	○	○	○	○	▼
	大雨警報		浸	浸	浸	浸	▼
志木市	暴風警報	●	○	○	○	○	▼
	大雨警報		浸	浸	浸	浸	解
和光市	暴風警報	●	○	○	○	○	▼
	大雨警報				浸	浸	▼
新座市	暴風警報	●	○	○	○	○	▼
	大雨警報				浸	浸	▼
桶川市	暴風警報	●	○	○	○	○	▼
	大雨警報		浸	浸	浸	浸	▼
久喜市	暴風警報	●	○	○	○	○	▼
	大雨警報				浸	浸	解
北本市	暴風警報	●	○	○	○	○	▼
	大雨警報				浸	浸	▼
八潮市	暴風警報	●	○	○	○	○	▼
	大雨警報				浸	浸	解
富士見市	暴風警報	●	○	○	○	○	▼
	大雨警報				浸	浸	▼
三郷市	暴風警報	●	○	○	○	○	▼
	大雨警報				浸	浸	解
蓮田市	暴風警報	●	○	○	○	○	▼
	大雨警報		浸	浸	浸	浸	解
坂戸市	暴風警報	●	○	○	○	○	▼
	大雨警報				浸	浸	▼
幸手市	暴風警報	●	○	○	○	○	▼
	大雨警報				浸	浸	解
鶴ヶ島市	暴風警報	●	○	○	○	○	▼
	大雨警報				浸	浸	解

市町村等	警報の種別	9/30					10/1				
		16:30	20:56	22:21	23:26	23:48	0:15	0:53	3:12	5:55	
日高市	暴風警報	●	○	○	○	○	○	○	▼		
	大雨警報		±	±	±	土浸	土浸	土浸	▼		
吉川市	暴風警報	●	○	○	○	○	○	○	▼		
	大雨警報					浸	浸	浸	解		
ふじみ野市	暴風警報	●	○	○	○	○	○	○	▼		
	大雨警報					浸	浸	浸	▼		
白岡市	暴風警報	●	○	○	○	○	○	○	▼		
	大雨警報					浸	浸	浸	解		
伊奈町	暴風警報	●	○	○	○	○	○	○	▼		
	大雨警報					浸	浸	浸	解		
三芳町	暴風警報	●	○	○	○	○	○	○	▼		
	大雨警報					浸	浸	浸	▼		
毛呂山町	暴風警報	●	○	○	○	○	○	○	▼		
	大雨警報					浸	浸	浸	▼		
越生町	暴風警報	●	○	○	○	○	○	○	▼		
	大雨警報			±	±	±	±	±	±	▼	
滑川町	暴風警報	●	○	○	○	○	○	○	▼		
	大雨警報					浸	浸	浸	解		
嵐山町	暴風警報	●	○	○	○	○	○	○	▼		
	大雨警報				±	土浸	土浸	土浸	▼		
小川町	暴風警報	●	○	○	○	○	○	○	▼		
	大雨警報				±	土浸	土浸	土浸	▼		
	洪水警報							●	▼		
川島町	暴風警報	●	○	○	○	○	○	○	▼		
	大雨警報					浸	浸	浸	解		
吉見町	暴風警報	●	○	○	○	○	○	○	▼		
	大雨警報					浸	浸	浸	解		
鳩山町	暴風警報	●	○	○	○	○	○	○	▼		
	大雨警報					浸	浸	浸	解		
ときがわ町	暴風警報	●	○	○	○	○	○	○	▼		
	大雨警報				±	土浸	土浸	土浸	▼		
	洪水警報						●	○	▼		
横瀬町	大雨警報		浸	浸	土浸	土浸	土浸	土浸	▼		
	洪水警報					●	○	○	解		
皆野町	大雨警報				±	土浸	土浸	土浸	▼		
	洪水警報						●	○	▼		
長瀬町	大雨警報				±	土浸	土浸	土浸	解		
	洪水警報					●	○	○	解		
小鹿野町	大雨警報		浸	浸	土浸	土浸	土浸	土浸	▼		
東秩父村	暴風警報	●	○	○	○	○	○	○	▼		
	大雨警報				±	土浸	土浸	土浸	▼		
	洪水警報					●	○	○	▼		
美里町	暴風警報	●	○	○	○	○	○	○	▼		
	大雨警報					浸	浸	浸	▼		
	洪水警報				●	○	○	○	解		
神川町	暴風警報	●	○	○	○	○	○	○	▼		
	大雨警報				±	土浸	土浸	土浸	▼		
	洪水警報						●	○	解		
上里町	暴風警報	●	○	○	○	○	○	○	▼		
	大雨警報					浸	浸	浸	解		
	洪水警報					●	○	○	解		
寄居町	暴風警報	●	○	○	○	○	○	○	▼		
	大雨警報					土浸	土浸	土浸	▼		
	洪水警報					●	○	○	▼		
宮代町	暴風警報	●	○	○	○	○	○	○	▼		
	大雨警報					浸	浸	浸	解		
杉戸町	暴風警報	●	○	○	○	○	○	○	▼		
	大雨警報					浸	浸	浸	解		
松伏町	暴風警報	●	○	○	○	○	○	○	▼		
	大雨警報					浸	浸	浸	解		

・千葉県（銚子地方気象台発表）

市町村等	警報の種別	9/30											10/1						
		4:31	5:09	5:40	6:14	6:35	6:48	7:10	7:35	9:33	11:44	16:40	20:30	1:57	2:18	3:16	4:32	5:45	14:45
千葉市	暴風警報												●	○	○	○	○	○	▼
	大雨警報					±	±	±	±	解			●	○	○	○	○	○	▼
	波浪警報					±	±	±	±	解			●	○	○	○	○	○	▼
銚子市	洪水警報					●	○	○	○	解									
	暴風警報												●	○	○	○	○	○	▼
	大雨警報				±	±	±	±	±	解			●	○	○	○	○	○	▼
市川市	波浪警報												●	○	○	○	○	○	▼
	洪水警報														●	○	○	解	
	暴風警報				±	±	±	±	±	解			●	○	○	○	○	○	▼
船橋市	大雨警報				±	±	±	±	±	解			●	○	○	○	○	○	▼
	波浪警報												●	○	○	○	○	○	▼
	暴風警報												●	○	○	○	○	○	▼
館山市	大雨警報	±	±	±	±	±	±	±	±	±	▼		±	±	±	±	±	±	▼
	波浪警報												●	○	○	○	○	○	▼
	洪水警報	●	○	○	○	○	○	○	○	解									
木更津市	暴風警報												●	○	○	○	○	○	▼
	大雨警報					±	±	±	±	解			●	○	○	○	○	○	▼
	波浪警報					±	±	±	±	解			●	○	○	○	○	○	▼
松戸市	暴風警報												●	○	○	○	○	○	▼
	大雨警報				±	±	±	±	±	解			●	○	○	○	○	○	▼
	暴風警報												●	○	○	○	○	○	▼
野田市	大雨警報												●	○	○	○	○	○	▼
	暴風警報												●	○	○	○	○	○	▼
	大雨警報							±	±	解			●	○	○	○	○	○	▼
茂原市	暴風警報												●	○	○	○	○	○	▼
	大雨警報							±	±	解			●	○	○	○	○	○	▼
	暴風警報												●	○	○	○	○	○	▼
成田市	大雨警報					±	±	±	±	±	▼		●	○	○	○	○	○	▼
	暴風警報												●	○	○	○	○	○	▼
	暴風警報												●	○	○	○	○	○	▼
佐倉市	大雨警報					±	±	±	±	±	解					●	○	解	
	洪水警報					●	○	○	○	解									
	暴風警報												●	○	○	○	○	○	▼
東金市	大雨警報							±	±	解			●	○	○	○	○	○	▼
	暴風警報												●	○	○	○	○	○	▼
	暴風警報												●	○	○	○	○	○	▼
旭市	大雨警報							±	±	解			●	○	○	○	○	○	▼
	波浪警報												●	○	○	○	○	○	▼
	暴風警報												●	○	○	○	○	○	▼
習志野市	大雨警報							±	±	解			●	○	○	○	○	○	▼
	波浪警報												●	○	○	○	○	○	▼
	暴風警報												●	○	○	○	○	○	▼
柏市	大雨警報												●	○	○	○	○	○	▼
	洪水警報												●	○	○	○	○	○	▼
	暴風警報												●	○	○	○	○	○	▼
勝浦市	大雨警報	±	±	±	±	±	±	±	±	±	解		●	○	○	○	○	○	▼
	波浪警報												●	○	○	○	○	○	▼
	洪水警報									●	▼								
市原市	暴風警報												●	○	○	○	○	○	▼
	大雨警報					±	±	±	±	解			●	○	○	○	○	○	▼
	波浪警報												●	○	○	○	○	○	▼
流山市	洪水警報				●	○	○	○	○	▼									
	暴風警報												●	○	○	○	○	○	▼
	大雨警報												●	○	○	○	○	○	▼
八千代市	暴風警報												●	○	○	○	○	○	▼
	大雨警報					±	±	±	±	解			●	○	○	○	○	○	▼
	暴風警報												●	○	○	○	○	○	▼
我孫子市	大雨警報												●	○	○	○	○	○	▼
	暴風警報												●	○	○	○	○	○	▼
	暴風警報												●	○	○	○	○	○	▼
鴨川市	大雨警報	±	±	±	±	±	±	±	±	±	▼		±	±	±	±	±	±	▼
	波浪警報												●	○	○	○	○	○	▼
	洪水警報		●	○	○	○	○	○	○	▼									
鎌ヶ谷市	暴風警報												●	○	○	○	○	○	▼
	大雨警報				±	±	±	±	±	解			●	○	○	○	○	○	▼
	暴風警報												●	○	○	○	○	○	▼
君津市	大雨警報			±	±	±	±	±	±	解			●	○	○	○	○	○	▼
	波浪警報												●	○	○	○	○	○	▼
	洪水警報				●	○	○	○	○	▼									
富津市	暴風警報												●	○	○	○	○	○	▼
	大雨警報			±	±	±	±	±	±	±	▼								
	波浪警報												●	○	○	○	○	○	▼
浦安市	洪水警報									●	解								
	暴風警報												●	○	○	○	○	○	▼
	波浪警報												●	○	○	○	○	○	▼
四街道市	暴風警報												●	○	○	○	○	○	▼
	大雨警報					±	±	±	±	解			●	○	○	○	○	○	▼
	暴風警報												●	○	○	○	○	○	▼
袖ヶ浦市	大雨警報							±	±	±	解								
	波浪警報												●	○	○	○	○	○	▼
	暴風警報												●	○	○	○	○	○	▼
八街市	大雨警報						±	±	±	解									
	洪水警報									●	解								
	暴風警報												●	○	○	○	○	○	▼
印西市	暴風警報												●	○	○	○	○	○	▼
	大雨警報					±	±	±	±	解			●	○	○	○	○	○	▼
	暴風警報												●	○	○	○	○	○	▼

市町村等	警報の種類	9/30											10/1		
		4:31	5:09	5:40	6:35	6:48	7:10	7:35	9:33	11:44	16:40	20:30	3:16	5:45	14:45
白井市	暴風警報										●	○	○	▼	
富里市	暴風警報										●	○	○	▼	
	大雨警報				±	±	±	±	▼						
南房総市	暴風警報										●	○	○	▼	
	大雨警報	±	±	±	±浸	±浸	±浸	±	▼		±	▼			
	波浪警報										●	○	○	○	▼
匝瑳市	洪水警報		●	○	○	○	○	○	▼						
	暴風警報										●	○	○	▼	
	大雨警報						浸	±浸	解			浸	▼		
香取市	波浪警報										●	○	○	○	▼
	暴風警報										●	○	○	▼	
山武市	大雨警報						浸	浸	解			浸	解		
	暴風警報										●	○	○	▼	
いすみ市	波浪警報										●	○	○	○	▼
	大雨警報							浸	▼						
	波浪警報										●	○	○	○	▼
大網白里市	洪水警報							●	▼						
	暴風警報										●	○	○	▼	
	大雨警報						浸	浸	解						▼
酒々井町	波浪警報										●	○	○	○	▼
	暴風警報										●	○	○	▼	
栄町	大雨警報				±	±	±	±	解						
	暴風警報				±	±	±	±	解		●	○	○	▼	
神崎町	暴風警報										●	○	○	▼	
多古町	暴風警報										●	○	○	▼	
	大雨警報								±	解					
東庄町	暴風警報										●	○	○	▼	
	大雨警報						±	±	解						
九十九里町	暴風警報										●	○	○	▼	
	大雨警報						浸	浸	解						
	波浪警報										●	○	○	○	▼
芝山町	暴風警報										●	○	○	▼	
横芝光町	暴風警報										●	○	○	▼	
	大雨警報								±	解					
	波浪警報										●	○	○	○	▼
一宮町	暴風警報										●	○	○	▼	
	大雨警報					浸	浸	浸	解			浸	▼		
	波浪警報										●	○	○	○	▼
睦沢町	暴風警報							浸	浸	解		●	○	○	▼
	大雨警報						浸	浸	解						
長生村	暴風警報										●	○	○	▼	
	波浪警報										●	○	○	○	▼
白子町	暴風警報										●	○	○	▼	
	波浪警報										●	○	○	○	▼
長柄町	暴風警報										●	○	○	▼	
	大雨警報						±	±	解						
長南町	暴風警報										●	○	○	▼	
大多喜町	暴風警報										●	○	○	▼	
	大雨警報		±	±	±	±	±	±浸	±	解					
	洪水警報							●	▼						
御宿町	暴風警報										●	○	○	▼	
	大雨警報		±	±	±	±	±	±	解			浸	▼		
	波浪警報										●	○	○	○	▼
鋸南町	暴風警報										●	○	○	▼	
	大雨警報			±	±	±	±	±	▼						
	波浪警報										●	○	○	○	▼

・東京都（気象庁予報部発表）

市町村等	警報の種類	9/30			10/1		
		16:35	20:55	23:45	0:55	3:11	5:04
千代田区	暴風警報	●	○	○	○	○	▼
中央区	暴風警報	●	○	○	○	○	▼
	波浪警報	●	○	○	○	○	▼
港区	暴風警報	●	○	○	○	○	▼
	波浪警報	●	○	○	○	○	▼
新宿区	暴風警報	●	○	○	○	▼	
文京区	暴風警報	●	○	○	○	▼	
台東区	暴風警報	●	○	○	○	▼	
墨田区	暴風警報	●	○	○	○	▼	
江東区	暴風警報	●	○	○	○	○	▼
	波浪警報	●	○	○	○	○	▼
品川区	暴風警報	●	○	○	○	○	▼
	波浪警報	●	○	○	○	○	▼
目黒区	暴風警報	●	○	○	○	▼	
大田区	暴風警報	●	○	○	○	○	▼
	波浪警報	●	○	○	○	○	▼
世田谷区	暴風警報	●	○	○	○	▼	
渋谷区	暴風警報	●	○	○	○	▼	
中野区	暴風警報	●	○	○	○	▼	
杉並区	暴風警報	●	○	○	○	▼	
豊島区	暴風警報	●	○	○	○	▼	
北区	暴風警報	●	○	○	○	▼	
荒川区	暴風警報	●	○	○	○	▼	
板橋区	暴風警報	●	○	○	○	▼	
練馬区	暴風警報	●	○	○	○	▼	
足立区	暴風警報	●	○	○	○	▼	
葛飾区	暴風警報	●	○	○	○	▼	
江戸川区	暴風警報	●	○	○	○	○	▼
	波浪警報	●	○	○	○	○	▼
八王子市	暴風警報	●	○	○	○	○	▼
	大雨警報		浸	土浸	土浸	▼	
	洪水警報				●	▼	
立川市	暴風警報	●	○	○	○	▼	
	大雨警報		浸	浸	浸	▼	
武蔵野市	暴風警報	●	○	○	○	▼	
	大雨警報		浸	浸	浸	▼	
三鷹市	暴風警報	●	○	○	○	▼	
	大雨警報		浸	浸	浸	▼	
青梅市	暴風警報	●	○	○	○	▼	
	大雨警報		浸	土浸	土浸	土	▼
	洪水警報			●	○	▼	
府中市	暴風警報	●	○	○	○	▼	
昭島市	暴風警報	●	○	○	○	▼	
	大雨警報		浸	浸	浸	▼	
調布市	暴風警報	●	○	○	○	▼	
町田市	暴風警報	●	○	○	○	▼	
	大雨警報		浸	土浸	土浸	▼	
小金井市	暴風警報	●	○	○	○	▼	
	大雨警報		浸	浸	浸	▼	
小平市	暴風警報	●	○	○	○	▼	
	大雨警報		浸	浸	浸	▼	
日野市	暴風警報	●	○	○	○	▼	
	大雨警報		浸	土浸	土浸	▼	
東村山市	暴風警報	●	○	○	○	▼	
	大雨警報		浸	浸	浸	▼	
国分寺市	暴風警報	●	○	○	○	▼	
	大雨警報		浸	浸	浸	▼	
国立市	暴風警報	●	○	○	○	▼	

市町村等	警報の種別	9/30						10/1				
		4:09	7:45	16:35	20:55	22:09	23:45	0:55	3:11	5:04	11:09	15:47
福生市	暴風警報			●	○	○	○	○	▼			
	大雨警報				浸	浸	浸	浸	▼			
狛江市	暴風警報			●	○	○	○	○	▼			
東大和市	暴風警報			●	○	○	○	○	▼			
	大雨警報				浸	浸	浸	浸	▼			
清瀬市	暴風警報			●	○	○	○	○	▼			
東久留米市	暴風警報			●	○	○	○	○	▼			
	大雨警報				浸	浸	浸	浸	▼			
武蔵村山市	暴風警報			●	○	○	○	○	▼			
	大雨警報				浸	土浸	土浸	土浸	▼			
多摩市	暴風警報			●	○	○	○	○	▼			
	大雨警報				浸	土浸	土浸	土浸	▼			
稲城市	暴風警報			●	○	○	○	○	▼			
	大雨警報				浸	土浸	土浸	土浸	▼			
羽村市	暴風警報			●	○	○	○	○	▼			
	大雨警報				浸	浸	浸	浸	▼			
あきる野市	暴風警報			●	○	○	○	○	▼			
	大雨警報				浸	土浸	土浸	土浸	土	▼		
	洪水警報						●	○	▼			
西東京市	暴風警報			●	○	○	○	○	▼			
	大雨警報				浸	浸	浸	浸	▼			
瑞穂町	暴風警報			●	○	○	○	○	▼			
	大雨警報				浸	浸	浸	浸	▼			
日の出町	暴風警報			●	○	○	○	○	▼			
	大雨警報				浸	土浸	土浸	土浸	土	▼		
	洪水警報							●	▼			
檜原村	暴風警報			●	○	○	○	○	▼			
	大雨警報					土	土	土	土	▼		
	洪水警報						●	○	▼			
奥多摩町	暴風警報			●	○	○	○	○	▼			
	大雨警報					土	土	土	土	▼		
	洪水警報						●	○	▼			
大島町	暴風警報			●	○	○	○	○	○	▼		
	大雨警報	土	▼									
	波浪警報			●	○	○	○	○	○	○	▼	
利島村	暴風警報			●	○	○	○	○	○	▼		
	波浪警報			●	○	○	○	○	○	○	○	▼
新島村	暴風警報			●	○	○	○	○	○	▼		
	波浪警報			●	○	○	○	○	○	○	○	▼
神津島村	暴風警報			●	○	○	○	○	○	▼		
	波浪警報			●	○	○	○	○	○	○	○	▼
三宅村	暴風警報			●	○	○	○	○	▼			
	波浪警報			●	○	○	○	○	○	○	○	▼
御蔵島村	暴風警報			●	○	○	○	○	▼			
	波浪警報			●	○	○	○	○	○	○	○	▼
八丈町	波浪警報			●	○	○	○	○	○	○	○	▼
青ヶ島村	波浪警報			●	○	○	○	○	○	○	○	▼



・神奈川県（横浜地方気象台発表）

市町村等	警報の種別	9/30					10/1						
		6:38	9:49	16:55	18:36	23:30	0:20	3:34	4:36	6:36	9:37	12:13	21:08
横浜市	暴風警報			●	○	○	○	○	▼				
	大雨警報				土浸	土浸	土浸	▼					
	波浪警報			●	○	○	○	○	▼				
	洪水警報				●	○	○	解					
川崎市	暴風警報			●	○	○	○	○	▼				
	大雨警報				浸	土浸	土浸	▼					
	波浪警報			●	○	○	○	○	▼				
相模原市	暴風警報			●	○	○	○	▼					
	大雨警報				土浸	土浸	土浸	土	土	▼			
	洪水警報					●	○	○	○	○	解		
横須賀市	暴風警報			●	○	○	○	○	▼				
	大雨警報	土	▼		土浸	土浸	土浸	▼					
	波浪警報		●	○	○	○	○	○	○	○	○	○	▼
平塚市	暴風警報			●	○	○	○	○	▼				
	大雨警報				土浸	土浸	土浸	▼					
	波浪警報			●	○	○	○	○	○	○	○	▼	
鎌倉市	暴風警報			●	○	○	○	○	▼				
	大雨警報	土	▼		土浸	土浸	土浸	▼					
	波浪警報			●	○	○	○	○	○	○	○	▼	
藤沢市	暴風警報			●	○	○	○	○	▼				
	大雨警報				土浸	土浸	土浸	▼					
	波浪警報			●	○	○	○	○	○	○	○	▼	
小田原市	暴風警報			●	○	○	○	○	▼				
	大雨警報				土	土	土	土	土	解			
	波浪警報			●	○	○	○	○	○	○	○	▼	
茅ヶ崎市	暴風警報			●	○	○	○	○	▼				
	大雨警報				浸	浸	浸	解					
	波浪警報			●	○	○	○	○	○	○	○	▼	
逗子市	暴風警報			●	○	○	○	○	▼				
	大雨警報				土浸	土浸	土浸	▼					
	波浪警報			●	○	○	○	○	○	○	○	▼	
三浦市	暴風警報			●	○	○	○	○	▼				
	大雨警報				土	土	土	▼					
	波浪警報		●	○	○	○	○	○	○	○	○	○	▼
秦野市	暴風警報			●	○	○	○	○	▼				
	大雨警報				土浸	土浸	土浸	▼					
	洪水警報						●	解					
厚木市	暴風警報			●	○	○	○	○	▼				
	大雨警報				土浸	土浸	土浸	▼					
	洪水警報						●	○	○	解			
大和市	暴風警報			●	○	○	○	○	▼				
	大雨警報				浸	浸	浸	▼					
伊勢原市	暴風警報			●	○	○	○	○	▼				
	大雨警報				土浸	土浸	土浸	▼					
海老名市	暴風警報			●	○	○	○	○	▼				
	大雨警報				浸	浸	浸	解					
	洪水警報						●	○	○	解			
座間市	暴風警報			●	○	○	○	○	▼				
	大雨警報						浸	解					
	洪水警報						●	○	○	解			
南足柄市	暴風警報			●	○	○	○	○	▼				
	大雨警報				浸	土浸	土浸	土	土	解			
	洪水警報						●	解					
綾瀬市	暴風警報			●	○	○	○	○	▼				
	大雨警報				浸	浸	浸	解					
葉山町	暴風警報			●	○	○	○	○	▼				
	大雨警報	土	▼		土	土	土浸	▼					
	波浪警報			●	○	○	○	○	○	○	○	▼	
寒川町	暴風警報			●	○	○	○	○	▼				
	大雨警報				浸	浸	浸	解					

市町村等	警報の種類	9/30			10/1					
		16:55	18:36	22:55	0:20	3:34	4:36	6:36	9:37	12:13
大磯町	暴風警報	●	○	○	○	○	▼			
	波浪警報	●	○	○	○	○	○	○	○	▼
二宮町	暴風警報	●	○	○	○	○	▼			
	大雨警報		±	±	±	▼				
	波浪警報	●	○	○	○	○	○	○	○	▼
中井町	洪水警報		●	○	○	解				
	暴風警報	●	○	○	○	▼				
大井町	大雨警報		±	±	±	▼				
	暴風警報	●	○	○	○	▼				
松田町	暴風警報	●	○	○	○	▼				
	大雨警報		±	±	±	±	±	解		
	洪水警報				●	解				
山北町	暴風警報	●	○	○	○	▼				
	大雨警報		±	±	±	±	±	解		
	洪水警報			●	○	▼				
開成町	暴風警報	●	○	○	○	▼				
	大雨警報					浸	▼			
箱根町	暴風警報	●	○	○	○	▼				
	大雨警報		±	±	±	±	±	▼		
真鶴町	暴風警報	●	○	○	○	○	▼			
	波浪警報	●	○	○	○	○	○	○	○	▼
湯河原町	暴風警報	●	○	○	○	○	▼			
	波浪警報	●	○	○	○	○	○	○	○	▼
愛川町	暴風警報	●	○	○	○	○	▼			
	大雨警報		±	±	±	▼				
	洪水警報					●	○	○	解	
清川村	暴風警報	●	○	○	○	○	▼			
	大雨警報		±	±	±	▼				

・山梨県（甲府地方気象台発表）

市町村等	警報の種類	9/30					10/1		
		16:32	19:32	22:42	22:57	23:35	3:26	5:05	6:28
甲府市	暴風警報	●	○	○	○	○	▼		
	大雨警報	±	±	±	±	±	±	±	▼
	洪水警報				●	○	解		
富士吉田市	暴風警報	●	○	○	○	○	▼		
	大雨警報	±	±	±	±	±	±	±	▼
	洪水警報		●	○	○	○	解		
都留市	暴風警報	●	○	○	○	○	▼		
	大雨警報	±	±	±	±	±	±	±	解
	洪水警報				●	○	解		
山梨市	暴風警報	●	○	○	○	○	▼		
	大雨警報	±	±	±	±	±	±	±	▼
	洪水警報					●	▼		
大月市	暴風警報	●	○	○	○	○	▼		
	大雨警報	±	±	±	±	±	±	±	▼
	洪水警報			●	○	○	解		
韭崎市	暴風警報	●	○	○	○	○	▼		
	大雨警報	±	±	±	±	±	±	±	▼
	洪水警報		●	○	○	○	▼		
南アルプス市	暴風警報	●	○	○	○	○	▼		
	大雨警報	±	±	±	±	±	±	±	▼
	洪水警報		●	○	○	○	▼		
北杜市	暴風警報	●	○	○	○	○	▼		
	大雨警報	±	±	±	±	±	±	±	▼
	洪水警報		●	○	○	○	▼		

市町村等	警報の種類	9/30									10/1				
		16:32	19:32	21:54	22:23	22:42	22:57	23:23	23:35	23:53	0:22	0:35	3:26	5:05	6:28
甲斐市	暴風警報	●	○	○	○	○	○	○	○	○	○	○	○	▼	
	大雨警報	±浸	±浸	±浸	±浸	±浸	±浸	±浸	±浸	±浸	±浸	±浸	±	▼	
	洪水警報							●	○	○	○	○	解		
笛吹市	暴風警報	●	○	○	○	○	○	○	○	○	○	○	▼		
	大雨警報	±浸	±浸	±浸	±浸	±浸	±浸	±浸	±浸	±浸	±浸	±浸	±	▼	
	洪水警報												解		
上野原市	暴風警報	●	○	○	○	○	○	○	○	○	○	○	▼		
	大雨警報	±浸	±浸	±浸	±浸	±浸	±浸	±浸	±浸	±浸	±浸	±浸	±	±	解
	洪水警報					●	○	○	○	○	○	○	解		
甲州市	暴風警報	●	○	○	○	○	○	○	○	○	○	○	▼		
	大雨警報	±浸	±浸	±浸	±浸	±浸	±浸	±浸	±浸	±浸	±浸	±浸	±	±	▼
	洪水警報								●	○	○	○	▼		
中央市	暴風警報	●	○	○	○	○	○	○	○	○	○	○	▼		
	大雨警報	±浸	±浸	±浸	±浸	±浸	±浸	±浸	±浸	±浸	±浸	±浸	±	±	解
	洪水警報						●	○	○	○	○	○	解		
市川三郷町	暴風警報	●	○	○	○	○	○	○	○	○	○	○	▼		
	大雨警報	±浸	±浸	±浸	±浸	±浸	±浸	±浸	±浸	±浸	±浸	±浸	±	±	▼
	洪水警報				●	○	○	○	○	○	○	○	▼		
早川町	暴風警報	●	○	○	○	○	○	○	○	○	○	○	▼		
	大雨警報	±浸	±浸	±浸	±浸	±浸	±浸	±浸	±浸	±浸	±浸	±浸	±	±	▼
	洪水警報		●	○	○	○	○	○	○	○	○	○	▼		
身延町	暴風警報	●	○	○	○	○	○	○	○	○	○	○	▼		
	大雨警報	±浸	±浸	±浸	±浸	±浸	±浸	±浸	±浸	±浸	±浸	±浸	±	±	▼
	洪水警報			●	○	○	○	○	○	○	○	○	▼		
南部町	暴風警報	●	○	○	○	○	○	○	○	○	○	○	▼		
	大雨警報	±浸	±浸	±浸	±浸	±浸	±浸	±浸	±浸	±浸	±浸	±浸	±	±	解
	洪水警報								●	○	○	○	▼		
富士川町	暴風警報	●	○	○	○	○	○	○	○	○	○	○	▼		
	大雨警報	±浸	±浸	±浸	±浸	±浸	±浸	±浸	±浸	±浸	±浸	±浸	±	±	▼
	洪水警報		●	○	○	○	○	○	○	○	○	○	▼		
昭和町	暴風警報	●	○	○	○	○	○	○	○	○	○	○	▼		
	大雨警報	浸	浸	浸	浸	浸	浸	浸	浸	浸	浸	浸	▼		
	洪水警報												▼		
道志村	暴風警報	●	○	○	○	○	○	○	○	○	○	○	▼		
	大雨警報	±浸	±浸	±浸	±浸	±浸	±浸	±浸	±浸	±浸	±浸	±浸	±	±	解
	洪水警報							●	○	○	○	○	解		
西桂町	暴風警報	●	○	○	○	○	○	○	○	○	○	○	▼		
	大雨警報	±浸	±浸	±浸	±浸	±浸	±浸	±浸	±浸	±浸	±浸	±浸	±	±	解
	洪水警報									●	○	○	解		
忍野村	暴風警報	●	○	○	○	○	○	○	○	○	○	○	▼		
	大雨警報	±浸	±浸	±浸	±浸	±浸	±浸	±浸	±浸	±浸	±浸	±浸	±	±	解
	洪水警報										●	○	解		
山中湖村	暴風警報	●	○	○	○	○	○	○	○	○	○	○	▼		
	大雨警報	±浸	±浸	±浸	±浸	±浸	±浸	±浸	±浸	±浸	±浸	±浸	±	±	解
	洪水警報									●	○	○	解		
鳴沢村	暴風警報	●	○	○	○	○	○	○	○	○	○	○	▼		
	大雨警報	±浸	±浸	±浸	±浸	±浸	±浸	±浸	±浸	±浸	±浸	±浸	±	±	▼
	洪水警報					●	○	○	○	○	○	○	▼		
富士河口湖町	暴風警報	●	○	○	○	○	○	○	○	○	○	○	▼		
	大雨警報	±浸	±浸	±浸	±浸	±浸	±浸	±浸	±浸	±浸	±浸	±浸	±	±	▼
	洪水警報			●	○	○	○	○	○	○	○	○	解		
小菅村	暴風警報	●	○	○	○	○	○	○	○	○	○	○	▼		
	大雨警報	±浸	±浸	±浸	±浸	±浸	±浸	±浸	±浸	±浸	±浸	±浸	±	▼	
	洪水警報							●	○	○	○	○	解		
丹波山村	暴風警報	●	○	○	○	○	○	○	○	○	○	○	▼		
	大雨警報	±浸	±浸	±浸	±浸	±浸	±浸	±浸	±浸	±浸	±浸	±浸	±	▼	
	洪水警報								●	○	○	○	▼		

・長野県（長野地方気象台発表）

市町村等	警報の種類	9/30				10/1					
		15:55	19:58	22:07	22:54	0:17	0:58	3:49	6:43	9:28	10:51
長野市	暴風警報	●	○	○	○	○	○	▼			
	大雨警報	±	±	±	±	±	±	±	±	▼	
	洪水警報		●	○	○	○	○	○	▼		
松本	暴風警報	●	○	○	○	○	○	▼			
	大雨警報	±浸	±浸	±浸	±浸	±浸	±浸	±	±	▼	
	洪水警報		●	○	○	○	○	○	▼		
乗鞍上高地	暴風警報	●	○	○	○	○	○	▼			
	大雨警報	±	±	±	±	±	±	±	▼		
	洪水警報						●	○	▼		
上田市	暴風警報	●	○	○	○	○	○	▼			
	大雨警報	±浸	±浸	±浸	±浸	±浸	±浸	±	±	▼	
	洪水警報				●	○	○	○	○	▼	
岡谷市	暴風警報	●	○	○	○	○	○	▼			
	大雨警報	±浸	±浸	±浸	±浸	±浸	±浸	±	±	▼	
	洪水警報		●	○	○	○	○	○	▼		
飯田市	暴風警報	●	○	○	○	○	○	▼			
	大雨警報	±浸	±浸	±浸	±浸	±浸	±浸	±	±	▼	
	洪水警報		●	○	○	○	○	○	▼		
諏訪市	暴風警報	●	○	○	○	○	○	▼			
	大雨警報	±浸	±浸	±浸	±浸	±浸	±浸	±	▼		
	洪水警報			●	○	○	○	○	▼		
須坂市	暴風警報	●	○	○	○	○	○	▼			
	大雨警報	±	±	±	±	±	±	±	▼		
	洪水警報										
小諸市	暴風警報	●	○	○	○	○	○	▼			
	大雨警報	±	±	±	±	±	±	±	▼		
	洪水警報						●	○	○	▼	
伊那市	暴風警報	●	○	○	○	○	○	▼			
	大雨警報	±浸	±浸	±浸	±浸	±浸	±浸	±	±	▼	
	洪水警報		●	○	○	○	○	○	▼		
駒ヶ根市	暴風警報	●	○	○	○	○	○	▼			
	大雨警報	±浸	±浸	±浸	±浸	±浸	±浸	±	±	▼	
	洪水警報		●	○	○	○	○	○	○	▼	
中野市	暴風警報	●	○	○	○	○	○	▼			
	大雨警報	±浸	±浸	±浸	±浸	±浸	±浸	±	▼		
	洪水警報										
大町市	暴風警報	●	○	○	○	○	○	▼			
	大雨警報	±浸	±浸	±浸	±浸	±浸	±浸	±	±	±	▼
	洪水警報		●	○	○	○	○	○	▼		
飯山市	暴風警報	●	○	○	○	○	○	▼			
	大雨警報	±浸	±浸	±浸	±浸	±浸	±浸	±	▼		
	洪水警報										
茅野市	暴風警報	●	○	○	○	○	○	▼			
	大雨警報	±浸	±浸	±浸	±浸	±浸	±浸	±	±	▼	
	洪水警報			●	○	○	○	○	○	▼	
塩尻	暴風警報	●	○	○	○	○	○	▼			
	大雨警報	±	±	±	±	±	±	±	▼		
	洪水警報		●	○	○	○	○	○	▼		
樽川	暴風警報	●	○	○	○	○	○	▼			
	大雨警報	±浸	±浸	±浸	±浸	±浸	±浸	±	±	▼	
	洪水警報					●	○	○	▼		
佐久市	暴風警報	●	○	○	○	○	○	▼			
	大雨警報	±浸	±浸	±浸	±浸	±浸	±浸	±	±	▼	
	洪水警報		●	○	○	○	○	○	○	▼	
千曲市	暴風警報	●	○	○	○	○	○	▼			
	大雨警報	±浸	±浸	±浸	±浸	±浸	±浸	±	±	▼	
	洪水警報										
東御市	暴風警報	●	○	○	○	○	○	▼			
	大雨警報	±浸	±浸	±浸	±浸	±浸	±浸	±	▼		
	洪水警報						●	○	○	▼	

市町村等	警報の種類	9/30			10/1				
		15:55	19:58	22:54	0:17	0:58	3:49	6:43	9:28
安曇野市	暴風警報	●	○	○	○	○	▼		
	大雨警報	±	±	±	±	±	±	±	▼
	洪水警報			●	○	○	○	▼	
小海町	暴風警報	●	○	○	○	○	▼		
	大雨警報	±	±	±	±	±	±	±	▼
	洪水警報		●	○	○	○	○	▼	
川上村	暴風警報	●	○	○	○	○	▼		
	大雨警報	±	±	±	±浸	±浸	±	±	▼
	洪水警報		●	○	○	○	○	▼	
南牧村	暴風警報	●	○	○	○	○	▼		
	大雨警報	±	±	±	±	±	±	±	▼
	洪水警報		●	○	○	○	○	▼	
南相木村	暴風警報	●	○	○	○	○	▼		
	大雨警報	±	±	±	±	±	±	▼	
	洪水警報				●	○	○	▼	
北相木村	暴風警報	●	○	○	○	○	▼		
	大雨警報	±	±	±	±	±	±	▼	
	洪水警報		●	○	○	○	○	▼	
佐久穂町	暴風警報	●	○	○	○	○	▼		
	大雨警報	±	±	±	±	±	±	±	▼
	洪水警報		●	○	○	○	○	▼	
軽井沢町	暴風警報	●	○	○	○	○	▼		
	大雨警報	±浸	±浸	±浸	±浸	±浸	±	▼	
	洪水警報								
御代田町	暴風警報	●	○	○	○	○	▼		
	大雨警報	±	±	±	±	±	±	▼	
	洪水警報								
立科町	暴風警報	●	○	○	○	○	▼		
	大雨警報	±	±	±	±	±	±	±	▼
	洪水警報								
青木村	暴風警報	●	○	○	○	○	▼		
	大雨警報	±	±	±	±	±	±	▼	
	洪水警報								
長和町	暴風警報	●	○	○	○	○	▼		
	大雨警報	±	±	±	±	±	±	±	▼
	洪水警報					●	○	▼	
下諏訪町	暴風警報	●	○	○	○	○	▼		
	大雨警報	±浸	±浸	±浸	±浸	±浸	±	▼	
	洪水警報								
富士見町	暴風警報	●	○	○	○	○	▼		
	大雨警報	±	±	±	±	±	±	±	▼
	洪水警報		●	○	○	○	○	○	▼
原村	暴風警報	●	○	○	○	○	▼		
	大雨警報	±	±	±	±	±	±	±	▼
	洪水警報		●	○	○	○	○	○	▼
辰野町	暴風警報	●	○	○	○	○	▼		
	大雨警報	±浸	±浸	±浸	±浸	±浸	±	▼	
	洪水警報					●	○	▼	
箕輪町	暴風警報	●	○	○	○	○	▼		
	大雨警報	±浸	±浸	±浸	±浸	±浸	±	±	▼
	洪水警報				●	○	○	▼	
飯島町	暴風警報	●	○	○	○	○	▼		
	大雨警報	±	±	±	±	±	±	±	▼
	洪水警報				●	○	○	▼	
南箕輪村	暴風警報	●	○	○	○	○	▼		
	大雨警報	±浸	±浸	±浸	±浸	±浸	±	±	▼
	洪水警報				●	○	○	▼	
中川村	暴風警報	●	○	○	○	○	▼		
	大雨警報	±	±	±	±	±	±	±	▼
	洪水警報		●	○	○	○	○	▼	
宮田村	暴風警報	●	○	○	○	○	▼		
	大雨警報	±浸	±浸	±浸	±浸	±浸	±	±	▼
	洪水警報				●	○	○	▼	



市町村等	警報の種別	9/30					10/1			
		15:55	19:58	22:07	22:54	23:34	0:17	3:49	6:43	9:28
松川町	暴風警報	●	○	○	○	○	○	▼		
	大雨警報	±浸	±浸	±浸	±浸	±浸	±浸	±	▼	
	洪水警報		●	○	○	○	○	○	▼	
高森町	暴風警報	●	○	○	○	○	○	▼		
	大雨警報	±浸	±浸	±浸	±浸	±浸	±浸	±	▼	
	洪水警報					●	○	○	▼	
阿南町	暴風警報	●	○	○	○	○	○	▼		
	大雨警報	±	±浸	±浸	±浸	±浸	±浸	±	±	▼
	洪水警報				●	○	○	○	▼	
阿智村	暴風警報	●	○	○	○	○	○	▼		
	大雨警報	±	±	±	±	±	±	±	▼	
	洪水警報		●	○	○	○	○	○	▼	
平谷村	暴風警報	●	○	○	○	○	○	▼		
	大雨警報	±	±	±	±	±	±	±	▼	
	洪水警報		●	○	○	○	○	○	▼	
根羽村	暴風警報	●	○	○	○	○	○	▼		
	大雨警報	±	±浸	±浸	±浸	±浸	±浸	±	±	▼
	洪水警報				●	○	○	○	▼	
下條村	暴風警報	●	○	○	○	○	○	▼		
	大雨警報	±	±	±	±	±	±	±	▼	
	洪水警報					●	○	○	▼	
売木村	暴風警報	●	○	○	○	○	○	▼		
	大雨警報	±	±浸	±浸	±浸	±浸	±浸	±	±	▼
	洪水警報				●	○	○	○	▼	
天龍村	暴風警報	●	○	○	○	○	○	▼		
	大雨警報	±	±	±	±浸	±浸	±浸	±	±	▼
	洪水警報		●	○	○	○	○	○	▼	
泰阜村	暴風警報	●	○	○	○	○	○	▼		
	大雨警報	±浸	±浸	±浸	±浸	±浸	±浸	±	▼	
	洪水警報				●	○	○	○	▼	
喬木村	暴風警報	●	○	○	○	○	○	▼		
	大雨警報	±浸	±浸	±浸	±浸	±浸	±浸	±	±	▼
	洪水警報			●	○	○	○	○	▼	
豊丘村	暴風警報	●	○	○	○	○	○	▼		
	大雨警報	±浸	±浸	±浸	±浸	±浸	±浸	±	±	▼
	洪水警報				●	○	○	○	▼	
大鹿村	暴風警報	●	○	○	○	○	○	▼		
	大雨警報	±	±	±浸	±浸	±浸	±浸	±	±	▼
	洪水警報		●	○	○	○	○	○	▼	
上松町	暴風警報	●	○	○	○	○	○	▼		
	大雨警報	±	±	±	±	±	±	±	▼	
	洪水警報						●	○	▼	
南木曾町	暴風警報	●	○	○	○	○	○	▼		
	大雨警報	±	±	±	±	±	±	±	▼	
	洪水警報						●	○	▼	
木祖村	暴風警報	●	○	○	○	○	○	▼		
	大雨警報	±浸	±浸	±浸	±浸	±浸	±浸	±	▼	
	洪水警報									
王滝村	暴風警報	●	○	○	○	○	○	▼		
	大雨警報	±	±	±	±	±	±	±	▼	
	洪水警報		●	○	○	○	○	○	▼	
大桑村	暴風警報	●	○	○	○	○	○	▼		
	大雨警報	±	±	±	±	±	±	±	±	▼
	洪水警報						●	○	▼	
木曾町	暴風警報	●	○	○	○	○	○	▼		
	大雨警報	±浸	±浸	±浸	±浸	±浸	±浸	±	±	▼
	洪水警報		●	○	○	○	○	○	▼	
麻績村	暴風警報	●	○	○	○	○	○	▼		
	大雨警報		±	±	±	±	±	±	▼	

市町村等	警報の種別	9/30	10/1					
		15:55	0:17	0:58	3:49	6:43	9:28	10:51
生坂村	暴風警報	●	○	○	▼			
	大雨警報	±	±	±	±	±	▼	
	洪水警報			●	○	▼		
山形村	暴風警報	●	○	○	▼			
	大雨警報	±	±	±	±	▼		
朝日村	暴風警報	●	○	○	▼			
	大雨警報	±	±	±	±	▼		
筑北村	暴風警報	●	○	○	▼			
	大雨警報	±	±	±	±	▼		
	洪水警報			●	○	▼		
池田町	暴風警報	●	○	○	▼			
	大雨警報	±浸	±浸	±浸	±	±	±	▼
	洪水警報		●	○	○	▼		
松川村	暴風警報	●	○	○	▼			
	大雨警報	±浸	±浸	±浸	±	±	±	▼
白馬村	暴風警報	●	○	○	▼			
	大雨警報	±	±	±	±	±	±	▼
小谷村	暴風警報	●	○	○	▼			
	大雨警報	±	±	±	±	±	±	▼
坂城町	暴風警報	●	○	○	▼			
	大雨警報	±浸	±浸	±浸	±	▼		
小布施町	暴風警報	●	○	○	▼			
	大雨警報	浸	浸	浸	▼			
高山村	暴風警報	●	○	○	▼			
	大雨警報	±	±	±	±	▼		
山ノ内町	暴風警報	●	○	○	▼			
	大雨警報	±	±	±	±	±	▼	
木島平村	暴風警報	●	○	○	▼			
	大雨警報	±	±	±	±	±	▼	
野沢温泉村	暴風警報	●	○	○	▼			
	大雨警報	±	±	±	±	▼		
信濃町	暴風警報	●	○	○	▼			
小川村	暴風警報	●	○	○	▼			
	大雨警報	±	±	±	±	▼		
飯綱町	暴風警報	●	○	○	▼			
栄村	暴風警報	●	○	○	▼			
	大雨警報	±	±	±	±	±	±	▼

○東海地方

・岐阜県（岐阜地方気象台発表）

市町村等	警報の種別	9/30				10/1			
		15:05	20:26	22:08	23:39	1:32	2:23	3:49	6:02
岐阜市	暴風警報	●	○	○	○	○	▼		
	大雨警報	浸	浸	浸	▼				
大垣市	暴風警報	●	○	○	○	○	▼		
	大雨警報	土浸	土浸	土浸	土	土	土	土	▼
	洪水警報			●	○	○	▼		
高山市	暴風警報	●	○	○	○	○	▼		
	大雨警報	土浸	土浸	土浸	土浸	土浸	土	土	▼
	洪水警報		●	○	○	○	▼		
多治見市	暴風警報	●	○	○	○	○	▼		
	大雨警報	土浸	土浸	土浸	土浸	土浸	▼		
関市	暴風警報	●	○	○	○	○	▼		
	大雨警報	土浸	土浸	土浸	土	土	土	▼	
	洪水警報			●	○	○	▼		
中津川市	暴風警報	●	○	○	○	○	▼		
	大雨警報	土浸	土浸	土浸	土浸	土浸	土	土	▼
	洪水警報					●	○	▼	
美濃市	暴風警報	●	○	○	○	○	▼		
	大雨警報	浸	浸	浸	▼				
瑞浪市	暴風警報	●	○	○	○	○	▼		
	大雨警報	土浸	土浸	土浸	土	土	▼		
羽島市	暴風警報	●	○	○	○	○	▼		
	大雨警報	浸	浸	浸	▼				
恵那市	暴風警報	●	○	○	○	○	▼		
	大雨警報	土浸	土浸	土浸	土浸	土浸	土	土	▼
	洪水警報		●	○	○	○	▼		
美濃加茂市	暴風警報	●	○	○	○	○	▼		
	大雨警報	土浸	土浸	土浸	土	土	▼		
土岐市	暴風警報	●	○	○	○	○	▼		
	大雨警報	土浸	土浸	土浸	土浸	土浸	▼		
各務原市	暴風警報	●	○	○	○	○	▼		
	大雨警報	浸	浸	浸	浸	浸	▼		
可児市	暴風警報	●	○	○	○	○	▼		
	大雨警報	土浸	土浸	土浸	土	土	▼		
山県市	暴風警報	●	○	○	○	○	▼		
	大雨警報	土浸	土浸	土浸	土	土	▼		
瑞穂市	暴風警報	●	○	○	○	○	▼		
	大雨警報	浸	浸	浸	▼				
飛騨市	暴風警報	●	○	○	○	○	▼		
	大雨警報	土浸	土浸	土浸	土	土	土	土	▼
	洪水警報			●	○	○	▼		
本巣市	暴風警報	●	○	○	○	○	▼		
	大雨警報	土浸	土浸	土浸	土	土	土	▼	
	洪水警報			●	○	○	▼		
郡上市	暴風警報	●	○	○	○	○	▼		
	大雨警報	土浸	土浸	土浸	土	土	▼		
下呂市	暴風警報	●	○	○	○	○	▼		
	大雨警報	土浸	土浸	土浸	土	土	▼		
海津市	暴風警報	●	○	○	○	○	▼		
	大雨警報	土	土	土	土	土	▼		
岐南町	暴風警報	●	○	○	○	○	▼		
	大雨警報	浸	浸	浸	▼				
笠松町	暴風警報	●	○	○	○	○	▼		
	大雨警報	浸	浸	浸	▼				

市町村等	警報の種別	9/30			10/1				
		15:05	22:08	23:39	2:23	3:49	4:34	6:02	8:17
養老町	暴風警報	●	○	○	▼				
	大雨警報	±	±	±	▼				
	洪水警報		●	○	▼				
垂井町	暴風警報	●	○	○	▼				
	大雨警報	±浸	±浸	±	▼				
	洪水警報		●	○	▼				
関ヶ原町	暴風警報	●	○	○	▼				
	大雨警報	±	±	±	▼				
	洪水警報		●	○	▼				
神戸町	暴風警報	●	○	○	▼				
	大雨警報	浸	浸	▼					
輪之内町	暴風警報	●	○	○	▼				
安八町	暴風警報	●	○	○	▼				
	大雨警報	浸	浸	▼					
揖斐川町	暴風警報	●	○	○	▼				
	大雨警報	±	±	±	±	▼	±	±	▼
	洪水警報		●	○	▼				
大野町	暴風警報	●	○	○	▼				
	大雨警報	浸	浸	▼					
池田町	暴風警報	●	○	○	▼				
	大雨警報	±浸	±浸	±	▼				
北方町	暴風警報	●	○	○	▼				
	大雨警報	浸	浸	▼					
坂祝町	暴風警報	●	○	○	▼				
	大雨警報	浸	浸	▼					
富加町	暴風警報	●	○	○	▼				
	大雨警報	浸	浸	▼					
川辺町	暴風警報	●	○	○	▼				
	大雨警報	±	±	±	▼				
七宗町	暴風警報	●	○	○	▼				
	大雨警報	±浸	±浸	±	▼				
八百津町	暴風警報	●	○	○	▼				
	大雨警報	±浸	±浸	±	▼				
白川町	暴風警報	●	○	○	▼				
	大雨警報	±浸	±浸	±	±	±	±	▼	
東白川村	暴風警報	●	○	○	▼				
	大雨警報	浸	浸	▼					
御嵩町	暴風警報	●	○	○	▼				
	大雨警報	±浸	±浸	±	▼				
白川村	暴風警報	●	○	○	▼				
	大雨警報	±浸	±浸	±	±	±	±	±	▼
	洪水警報		●	○	▼				

・静岡県（静岡地方気象台発表）

市町村等	警報の種別	9/30						10/1				
		15:25	19:30	21:23	22:31	23:08	23:38	3:30	4:41	6:07	7:58	12:41
静岡市南部	暴風警報	●	○	○	○	○	○	○	▼			
	大雨警報	土浸	土浸	土浸	土浸	土浸	土浸	土	土	▼		
	高潮警報	●	○	○	○	▼						
	波浪警報	●	○	○	○	○	○	○	○	○	○	▼
	洪水警報					●	○	▼				
静岡市北部	暴風警報	●	○	○	○	○	○	○	▼			
	大雨警報	土	土	土	土	土	土	土	土	▼		
	洪水警報		●	○	○	○	○	▼				
浜松市南部	暴風警報	●	○	○	○	○	○	○	▼			
	大雨警報	土浸	土浸	土浸	土浸	土浸	土浸	土	▼			
	高潮警報	●	○	○	○	▼						
	波浪警報	●	○	○	○	○	○	○	○	○	○	▼
浜松市北部	暴風警報	●	○	○	○	○	○	○	▼			
	大雨警報	土浸	土浸	土浸	土浸	土浸	土浸	土	土	▼		
	洪水警報			●	○	○	○	▼				
沼津市	暴風警報	●	○	○	○	○	○	○	▼			
	大雨警報	土浸	土浸	土浸	土浸	土浸	土浸	▼				
	高潮警報	●	○	○	○	▼						
	波浪警報	●	○	○	○	○	○	○	○	○	○	▼
熱海市	暴風警報	●	○	○	○	○	○	○	▼			
	大雨警報	土浸	土浸	土浸	土浸	土浸	土浸	土	▼			
	波浪警報	●	○	○	○	○	○	○	○	○	○	▼
三島市	暴風警報	●	○	○	○	○	○	○	▼			
	大雨警報	土浸	土浸	土浸	土浸	土浸	土浸	▼				
富士宮市	暴風警報	●	○	○	○	○	○	○	▼			
	大雨警報	土浸	土浸	土浸	土浸	土浸	土浸	土	土	▼		
	洪水警報				●	○	○	▼				
伊東市	暴風警報	●	○	○	○	○	○	○	▼			
	大雨警報	土浸	土浸	土浸	土浸	土浸	土浸	▼				
	波浪警報	●	○	○	○	○	○	○	○	○	○	▼
島田市	暴風警報	●	○	○	○	○	○	○	▼			
	大雨警報	土浸	土浸	土浸	土浸	土浸	土浸	土	土	▼		
	洪水警報				●	○	○	○	○	▼		
富士市	暴風警報	●	○	○	○	○	○	○	▼			
	大雨警報	土浸	土浸	土浸	土浸	土浸	土浸	土	土	▼		
	高潮警報	●	○	○	○	▼						
	波浪警報	●	○	○	○	○	○	○	○	○	○	▼
磐田市	暴風警報	●	○	○	○	○	○	○	▼			
	大雨警報	土浸	土浸	土浸	土浸	土浸	土浸	▼				
	高潮警報	●	○	○	○	▼						
	波浪警報	●	○	○	○	○	○	○	○	○	○	▼
焼津市	暴風警報	●	○	○	○	○	○	○	▼			
	大雨警報	土浸	土浸	土浸	土浸	土浸	土浸	▼				
	高潮警報	●	○	○	○	▼						
	波浪警報	●	○	○	○	○	○	○	○	○	○	○
掛川市	暴風警報	●	○	○	○	○	○	○	▼			
	大雨警報	土浸	土浸	土浸	土浸	土浸	土浸	土	土	解		
	高潮警報	●	○	○	○	▼						
	波浪警報	●	○	○	○	○	○	○	○	○	○	○
藤枝市	暴風警報	●	○	○	○	○	○	○	▼			
	大雨警報	土浸	土浸	土浸	土浸	土浸	土浸	土	土	▼		
	洪水警報				●	○	○	○	○	▼		
御殿場市	暴風警報	●	○	○	○	○	○	○	▼			
	大雨警報	土浸	土浸	土浸	土浸	土浸	土浸	土	土	▼		
	洪水警報					●	○	○	○	▼		



市町村等	警報の種別	9/30				10/1			
		15:25	19:30	23:08	23:58	3:30	4:41	7:58	12:41
袋井市	暴風警報	●	○	○	○	○	▼		
	大雨警報	土浸	土浸	土浸	土浸	▼			
	高潮警報	●	○	▼					
	波浪警報	●	○	○	○	○	○	○	▼
	洪水警報				●	▼			
下田市	暴風警報	●	○	○	○	○	▼		
	大雨警報	土浸	土浸	土浸	土浸	▼			
	高潮警報	●	○	▼					
	波浪警報	●	○	○	○	○	○	○	▼
裾野市	暴風警報	●	○	○	○	▼			
	大雨警報	土浸	土浸	土浸	土浸	▼			
	洪水警報		●	○	○	▼			
湖西市	暴風警報	●	○	○	○	○	▼		
	大雨警報	土浸	土浸	土浸	土浸	▼			
	高潮警報	●	○	▼					
	波浪警報	●	○	○	○	○	○	○	▼
	洪水警報			●	○	▼			
伊豆市	暴風警報	●	○	○	○	○	▼		
	大雨警報	土浸	土浸	土浸	土浸	▼			
	高潮警報	●	○	▼					
	波浪警報	●	○	○	○	○	○	▼	
御前崎市	暴風警報	●	○	○	○	○	▼		
	大雨警報	土浸	土浸	土浸	土浸	▼			
	高潮警報	●	○	▼					
	波浪警報	●	○	○	○	○	○	○	▼
菊川市	暴風警報	●	○	○	○	○	▼		
	大雨警報	土浸	土浸	土浸	土浸	▼			
伊豆の国市	暴風警報	●	○	○	○	○	▼		
	大雨警報	土浸	土浸	土浸	土浸	▼			
牧之原市	暴風警報	●	○	○	○	○	▼		
	大雨警報	土浸	土浸	土浸	土浸	▼			
	高潮警報	●	○	▼					
	波浪警報	●	○	○	○	○	○	○	▼
東伊豆町	暴風警報	●	○	○	○	○	▼		
	大雨警報	土浸	土浸	土浸	土浸	▼			
	高潮警報	●	○	▼					
	波浪警報	●	○	○	○	○	○	○	▼
河津町	暴風警報	●	○	○	○	○	▼		
	大雨警報	土浸	土浸	土浸	土浸	▼			
	高潮警報	●	○	▼					
	波浪警報	●	○	○	○	○	○	○	▼
南伊豆町	暴風警報	●	○	○	○	○	▼		
	大雨警報	土浸	土浸	土浸	土浸	▼			
	高潮警報	●	○	▼					
	波浪警報	●	○	○	○	○	○	○	▼
松崎町	暴風警報	●	○	○	○	○	▼		
	大雨警報	土浸	土浸	土浸	土浸	▼			
	高潮警報	●	○	▼					
	波浪警報	●	○	○	○	○	○	○	▼
西伊豆町	暴風警報	●	○	○	○	○	▼		
	大雨警報	土浸	土浸	土浸	土浸	▼			
	高潮警報	●	○	▼					
	波浪警報	●	○	○	○	○	○	○	▼
函南町	暴風警報	●	○	○	○	○	▼		
	大雨警報	土浸	土浸	土浸	土浸	▼			
清水町	暴風警報	●	○	○	○	○	▼		
	大雨警報	土浸	土浸	土浸	土浸	▼			
長泉町	暴風警報	●	○	○	○	○	▼		
	大雨警報	土浸	土浸	土浸	土浸	▼			

市町村等	警報の種類	9/30					10/1			
		15:25	19:30	23:08	23:38	23:58	3:30	4:41	6:07	12:41
小山町	暴風警報	●	○	○	○	○	▼			
	大雨警報	土浸	土浸	土浸	土浸	土浸	土	土	▼	
	洪水警報					●	▼			
吉田町	暴風警報	●	○	○	○	○	○	▼		
	大雨警報	土浸	土浸	土浸	土浸	土浸	▼			
	高潮警報	●	○	▼						
	波浪警報	●	○	○	○	○	○	○	○	▼
川根本町	暴風警報	●	○	○	○	○	▼			
	大雨警報	土浸	土浸	土浸	土浸	土浸	土	土	▼	
	洪水警報		●	○	○	○	▼	●	▼	
森町	暴風警報	●	○	○	○	○	○	▼		
	大雨警報	土浸	土浸	土浸	土浸	土浸	土	土	▼	
	洪水警報				●	○	▼			

・愛知県（名古屋地方気象台発表）

市町村等	警報の種類	9/30					10/1			
		7:12	10:21	13:13	16:22	23:23	1:22	3:04	4:52	6:34
名古屋市	暴風警報		●	○	○	○	○	▼		
	大雨警報		浸	土浸	土浸	土浸	▼			
	高潮警報			●	○	▼				
	波浪警報		●	○	○	○	○	▼		
	洪水警報				●	○	▼			
豊橋市	暴風警報		●	○	○	○	○	○	▼	
	大雨警報		浸	土浸	土浸	土浸	土	土	▼	
	高潮警報			●	○	○	○	解		
	波浪警報	●	○	○	○	○	○	○	○	▼
岡崎市	暴風警報		●	○	○	○	○	○	解	
	大雨警報		浸	土浸	土浸	土浸	土	土	土	▼
	洪水警報				●	○	○	▼		
一宮市	暴風警報		●	○	○	○	○	○	▼	
	大雨警報		浸	浸	浸	浸	▼			
瀬戸市	暴風警報		●	○	○	○	○	▼		
	大雨警報		浸	土浸	土浸	土浸	土	土	土	▼
半田市	暴風警報		●	○	○	○	○	○	▼	
	大雨警報		浸	土浸	土浸	土浸	解			
	高潮警報			●	○	○	○	解		
	波浪警報		●	○	○	○	○	▼		
春日井市	暴風警報		●	○	○	○	○	▼		
	大雨警報		浸	土浸	土浸	土浸	▼			
豊川市	暴風警報		●	○	○	○	○	○	▼	
	大雨警報		浸	土浸	土浸	土浸	土	土	▼	
	高潮警報			●	○	○	○	解		
	波浪警報		●	○	○	○	○	▼		
	洪水警報					●	○	▼		
津島市	暴風警報		●	○	○	○	○	▼		
	大雨警報		浸	浸	浸	浸	解			
碧南市	暴風警報		●	○	○	○	○	○	▼	
	大雨警報		浸	土浸	土浸	土浸	解			
	高潮警報			●	○	▼				
	波浪警報		●	○	○	○	○	▼		
	洪水警報				●	○	解			

市町村等	警報の種別	9/30						10/1			
		7:12	10:21	13:13	16:22	22:08	23:23	1:22	3:04	4:52	6:34
刈谷市	暴風警報		●	○	○	○	○	○	○	▼	
	大雨警報		浸	土浸	土浸	土浸	土浸	解			
	高潮警報			●	○	○	▼				
	波浪警報		●	○	○	○	○	○	▼		
	洪水警報					●	○	▼			
豊田市西部	暴風警報		●	○	○	○	○	○	▼		
	大雨警報		浸	土浸	土浸	土浸	土浸	土	土	土	▼
	洪水警報						●	○	○	▼	
豊田市東部	暴風警報		●	○	○	○	○	○	▼		
	大雨警報		浸	土浸	土浸	土浸	土浸	土	土	土	▼
	洪水警報				●	○	○	○	○	▼	
安城市	暴風警報		●	○	○	○	○	○	○	解	
	大雨警報		浸	土浸	土浸	土浸	土浸	解			
	洪水警報				●	○	○	解			
西尾市	暴風警報		●	○	○	○	○	○	○	▼	
	大雨警報		浸	土浸	土浸	土浸	土浸	▼			
	高潮警報			●	○	○	▼				
	波浪警報		●	○	○	○	○	○	▼		
	洪水警報				●	○	○	▼			
蒲郡市	暴風警報		●	○	○	○	○	○	○	▼	
	大雨警報		浸	土浸	土浸	土浸	土浸	▼			
	高潮警報			●	○	○	○	○	解		
	波浪警報		●	○	○	○	○	○	▼		
	洪水警報						●	▼			
犬山市	暴風警報		●	○	○	○	○	○	▼		
	大雨警報		浸	土浸	土浸	土浸	土浸	▼			
常滑市	暴風警報		●	○	○	○	○	○	○	▼	
	大雨警報		浸	土浸	土浸	土浸	土浸	▼			
	高潮警報			●	○	○	▼				
	波浪警報	●	○	○	○	○	○	○	○	○	▼
	洪水警報				●	○	○	解			
江南市	暴風警報		●	○	○	○	○	○	▼		
	大雨警報		浸	浸	浸	浸	浸	▼			
小牧市	暴風警報		●	○	○	○	○	○	▼		
	大雨警報		浸	土浸	土浸	土浸	土浸	解			
稲沢市	暴風警報		●	○	○	○	○	○	▼		
	大雨警報		浸	浸	浸	浸	浸	▼			
	洪水警報				●	○	○	▼			
新城市	暴風警報		●	○	○	○	○	○	▼		
	大雨警報		浸	土浸	土浸	土浸	土浸	土浸	土	土	▼
	洪水警報						●	○	○	▼	
東海市	暴風警報		●	○	○	○	○	○	○	▼	
	大雨警報		浸	土浸	土浸	土浸	土浸	▼			
	高潮警報			●	○	○	▼				
	波浪警報		●	○	○	○	○	○	▼		
大府市	暴風警報		●	○	○	○	○	○	○	解	
	大雨警報		浸	土浸	土浸	土浸	土浸	▼			
知多市	暴風警報		●	○	○	○	○	○	○	▼	
	大雨警報		浸	土浸	土浸	土浸	土浸	▼			
	高潮警報			●	○	○	▼				
	波浪警報		●	○	○	○	○	○	▼		
知立市	暴風警報		●	○	○	○	○	○	○	解	
	大雨警報		浸	浸	浸	浸	浸	解			
	洪水警報					●	○	▼			
尾張旭市	暴風警報		●	○	○	○	○	○	▼		
	大雨警報		浸	土浸	土浸	土浸	土浸	解			

市町村等	警報の種類	9/30					10/1			
		7:12	10:21	13:13	16:22	23:23	1:22	3:04	4:52	6:34
高浜市	暴風警報		●	○	○	○	○	○	▼	
	大雨警報		浸	土浸	土浸	土浸	解			
	高潮警報			●	○	○	○	解		
	波浪警報		●	○	○	○	○	▼		
	洪水警報				●	○	解			
岩倉市	暴風警報		●	○	○	○	○	▼		
	大雨警報		浸	浸	浸	浸	解			
豊明市	暴風警報		●	○	○	○	○	▼		
	大雨警報		浸	土浸	土浸	土浸	▼			
日進市	暴風警報		●	○	○	○	○	▼		
	大雨警報		浸	土浸	土浸	土浸	解			
田原市	暴風警報		●	○	○	○	○	○	▼	
	大雨警報		浸	土浸	土浸	土浸	▼			
	高潮警報			●	○	○	○	解		
	波浪警報	●	○	○	○	○	○	○	○	▼
愛西市	暴風警報		●	○	○	○	○	▼		
	大雨警報		浸	浸	浸	浸	▼			
清須市	暴風警報		●	○	○	○	○	▼		
	大雨警報		浸	浸	浸	浸	解			
北名古屋市	暴風警報		●	○	○	○	○	▼		
	大雨警報		浸	浸	浸	浸	解			
弥富市	暴風警報		●	○	○	○	○	▼		
	大雨警報		浸	浸	浸	浸	解			
	高潮警報			●	○	▼				
	波浪警報		●	○	○	○	○	▼		
みよし市	暴風警報		●	○	○	○	○	▼		
	大雨警報		浸	土浸	土浸	土浸	解			
あま市	暴風警報		●	○	○	○	○	▼		
	大雨警報		浸	浸	浸	浸	解			
長久手市	暴風警報		●	○	○	○	○	▼		
	大雨警報		浸	土浸	土浸	土浸	解			
東郷町	暴風警報		●	○	○	○	○	▼		
	大雨警報		浸	土浸	土浸	土浸	解			
豊山町	暴風警報		●	○	○	○	○	▼		
	大雨警報		浸	浸	浸	浸	解			
大口町	暴風警報		●	○	○	○	○	▼		
	大雨警報		浸	浸	浸	浸	解			
扶桑町	暴風警報		●	○	○	○	○	▼		
	大雨警報		浸	浸	浸	浸	解			
大治町	暴風警報		●	○	○	○	○	▼		
	大雨警報		浸	浸	浸	浸	解			
蟹江町	暴風警報		●	○	○	○	○	▼		
	大雨警報		浸	浸	浸	浸	解			
飛島村	暴風警報		●	○	○	○	○	▼		
	大雨警報		浸	浸	浸	浸	解			
	高潮警報			●	○	▼				
	波浪警報		●	○	○	○	○	▼		
阿久比町	暴風警報		●	○	○	○	○	○	解	
	大雨警報		浸	土浸	土浸	土浸	解			
東浦町	暴風警報		●	○	○	○	○	○	▼	
	大雨警報		浸	土浸	土浸	土浸	解			
	高潮警報			●	○	▼				
	波浪警報		●	○	○	○	○	▼		

市町村等	警報の種別	9/30					10/1			
		7:12	10:21	13:13	16:22	23:23	1:22	3:04	4:52	6:34
南知多町	暴風警報		●	○	○	○	○	○	▼	
	大雨警報		浸	土浸	土浸	土浸	▼			
	高潮警報			●	○	○	○	解		
	波浪警報	●	○	○	○	○	○	○	○	▼
美浜町	暴風警報		●	○	○	○	○	○	▼	
	大雨警報		浸	土浸	土浸	土浸	解			
	高潮警報			●	○	○	○	解		
	波浪警報	●	○	○	○	○	○	○	○	▼
武豊町	暴風警報		●	○	○	○	○	○	▼	
	大雨警報		浸	土浸	土浸	土浸	解			
	高潮警報			●	○	▼				
	波浪警報		●	○	○	○	○	▼		
幸田町	暴風警報		●	○	○	○	○	○	解	
	大雨警報		浸	土浸	土浸	土浸	▼			
設楽町	暴風警報		●	○	○	○	○	▼		
	大雨警報		浸	土浸	土浸	土浸	土	土	土	▼
	洪水警報				●	○	○	▼		
東栄町	暴風警報		●	○	○	○	○	▼		
	大雨警報		浸	土浸	土浸	土浸	土浸	土	土	▼
	洪水警報					●	○	▼		
豊根村	暴風警報		●	○	○	○	○	▼		
	大雨警報		浸	土浸	土浸	土浸	土	土	土	▼
	洪水警報				●	○	○	▼		

・三重県（津地方气象台発表）

市町村等	警報の種別	9/29			9/30										10/1						
		12:51	15:07	20:07	0:05	4:35	8:17	10:31	13:46	17:21	18:58	19:51	20:47	21:45	23:34	2:14	5:11	6:57			
津市	暴風警報						●	○	○	○	○	○	○	○	○	○	○	○	▼		
	大雨警報		土	▼			土	土浸	土浸	土浸	土浸	土浸	土浸	土浸	土浸	土浸	土浸	土浸	土	▼	
	高潮警報						●	○	○	○	○	○	○	○	○	○	○	○	○	▼	
	波浪警報					●	○	○	○	○	○	○	○	○	○	○	○	○	○	○	▼
	洪水警報							●	○	○	○	○	○	○	○	○	○	○	○	○	解
四日市市	暴風警報						●	○	○	○	○	○	○	○	○	○	○	○	○	○	▼
	大雨警報						土	土浸	土浸	土浸	土浸	土浸	土浸	土浸	土浸	土浸	土浸	土浸	土浸	土浸	▼
	高潮警報						●	○	○	○	○	○	○	○	○	○	○	○	○	○	▼
	波浪警報					●	○	○	○	○	○	○	○	○	○	○	○	○	○	○	▼
伊勢市	暴風警報						●	○	○	○	○	○	○	○	○	○	○	○	○	○	▼
	大雨警報	土	土	土	土	土	土	土浸	土浸	土浸	土浸	土浸	土浸	土浸	土浸	土浸	土浸	土浸	土浸	土浸	▼
	高潮警報						●	○	○	○	○	○	○	○	○	○	○	○	○	○	▼
	波浪警報					●	○	○	○	○	○	○	○	○	○	○	○	○	○	○	▼
松阪市	暴風警報						●	○	○	○	○	○	○	○	○	○	○	○	○	○	▼
	大雨警報		土	▼			土	土浸	土浸	土浸	土浸	土浸	土浸	土浸	土浸	土浸	土浸	土浸	土浸	土浸	▼
	高潮警報						●	○	○	○	○	○	○	○	○	○	○	○	○	○	▼
	波浪警報					●	○	○	○	○	○	○	○	○	○	○	○	○	○	○	▼
桑名市	暴風警報						●	○	○	○	○	○	○	○	○	○	○	○	○	○	▼
	大雨警報						土	土浸	土浸	土浸	土浸	土浸	土浸	土浸	土浸	土浸	土浸	土浸	土浸	土浸	▼
	波浪警報					●	○	○	○	○	○	○	○	○	○	○	○	○	○	○	▼
鈴鹿市	暴風警報						●	○	○	○	○	○	○	○	○	○	○	○	○	○	▼
	大雨警報						土	土浸	土浸	土浸	土浸	土浸	土浸	土浸	土浸	土浸	土浸	土浸	土浸	土浸	▼
	高潮警報						●	○	○	○	○	○	○	○	○	○	○	○	○	○	▼
	波浪警報					●	○	○	○	○	○	○	○	○	○	○	○	○	○	○	▼
名張市	暴風警報						●	○	○	○	○	○	○	○	○	○	○	○	○	○	解
	大雨警報						土	土浸	土浸	土浸	土浸	土浸	土浸	土浸	土浸	土浸	土浸	土浸	土浸	土浸	▼
	洪水警報							●	○	○	○	○	○	○	○	○	○	○	○	○	▼
尾鷲市	暴風警報						●	○	○	○	○	○	○	○	○	○	○	○	○	○	▼
	大雨警報	土	土	土	▼		土	土浸	土浸	土浸	土浸	土浸	土浸	土浸	土浸	土浸	土浸	土浸	土浸	土浸	▼
	高潮警報						●	○	○	○	○	○	○	○	○	○	○	○	○	○	▼
	波浪警報					●	○	○	○	○	○	○	○	○	○	○	○	○	○	○	▼
亀山市	暴風警報						●	○	○	○	○	○	○	○	○	○	○	○	○	○	解
	大雨警報						土	土浸	土浸	土浸	土浸	土浸	土浸	土浸	土浸	土浸	土浸	土浸	土浸	土浸	▼
	洪水警報							●	○	○	○	○	○	○	○	○	○	○	○	○	▼

市町村等	警報の種別	9/29			9/30												10/1						
		12:51	15:07	20:07	0:05	2:21	4:35	8:17	10:31	13:46	17:21	18:58	19:51	20:47	21:45	23:34	2:14	5:11	6:57				
鳥羽市	暴風警報		±	±	±	±	±	±	●	±	±	±	±	±	±	±	±	±	▼	▼			
	大雨警報		±	±	±	±	±	±	±	±	±	±	±	±	±	±	±	±	±	±	▼		
	高潮警報									●	○	○	○	○	○	○	○	○	○	○	○	▼	
	波浪警報						●	○	○	○	○	○	○	○	○	○	○	○	○	○	○	○	▼
熊野市	洪水警報			●	○	解																▼	
	暴風警報								●	○	○	○	○	○	○	○	○	○	○	○	○	▼	
	大雨警報	±	±	±	▼				±	±	±	±	±	±	±	±	±	±	±	±	±	▼	
	高潮警報									●	○	○	○	○	○	○	○	○	○	○	○	○	▼
いなべ市	波浪警報						●	○	○	○	○	○	○	○	○	○	○	○	○	○	○	○	▼
	洪水警報												●	○	○	○	○	○	○	○	○	○	▼
志摩市	暴風警報								●	○	○	○	○	○	○	○	○	○	○	○	○	○	解
	大雨警報								±	±	±	±	±	±	±	±	±	±	±	±	±	±	▼
	暴風警報								●	○	○	○	○	○	○	○	○	○	○	○	○	○	▼
	大雨警報	±	±	±	±	±	±	±	±	±	±	±	±	±	±	±	±	±	±	±	±	±	▼
伊賀市	高潮警報									●	○	○	○	○	○	○	○	○	○	○	○	○	▼
	波浪警報									●	○	○	○	○	○	○	○	○	○	○	○	○	▼
	洪水警報			●	▼																		▼
	暴風警報								●	○	○	○	○	○	○	○	○	○	○	○	○	○	解
木曾岬町	大雨警報								±	±	±	±	±	±	±	±	±	±	±	±	±	±	▼
	波浪警報								●	○	○	○	○	○	○	○	○	○	○	○	○	○	▼
東員町	暴風警報								●	○	○	○	○	○	○	○	○	○	○	○	○	○	解
	大雨警報								±	±	±	±	±	±	±	±	±	±	±	±	±	±	▼
菰野町	暴風警報								●	○	○	○	○	○	○	○	○	○	○	○	○	○	解
	大雨警報								±	±	±	±	±	±	±	±	±	±	±	±	±	±	▼
朝日町	暴風警報								●	○	○	○	○	○	○	○	○	○	○	○	○	○	解
	大雨警報								±	±	±	±	±	±	±	±	±	±	±	±	±	±	▼
川越町	暴風警報								●	○	○	○	○	○	○	○	○	○	○	○	○	○	▼
	大雨警報								±	±	±	±	±	±	±	±	±	±	±	±	±	±	▼
	高潮警報									●	○	○	○	○	○	○	○	○	○	○	○	○	▼
	波浪警報								●	○	○	○	○	○	○	○	○	○	○	○	○	○	▼
多気町	洪水警報								●	○	○	○	○	○	○	○	○	○	○	○	○	○	解
	暴風警報								±	±	±	±	±	±	±	±	±	±	±	±	±	±	▼
	大雨警報		±	▼					±	±	±	±	±	±	±	±	±	±	±	±	±	±	▼
明和町	洪水警報								●	○	○	○	○	○	○	○	○	○	○	○	○	○	▼
	暴風警報								±	±	±	±	±	±	±	±	±	±	±	±	±	±	▼
	大雨警報								±	±	±	±	±	±	±	±	±	±	±	±	±	±	▼
	高潮警報								●	○	○	○	○	○	○	○	○	○	○	○	○	○	▼
大台町	波浪警報								●	○	○	○	○	○	○	○	○	○	○	○	○	○	▼
	洪水警報								±	±	±	±	±	±	±	±	±	±	±	±	±	±	▼
	大雨警報		±	▼					±	±	±	±	±	±	±	±	±	±	±	±	±	±	▼
玉城町	暴風警報								●	○	○	○	○	○	○	○	○	○	○	○	○	○	解
	大雨警報								±	±	±	±	±	±	±	±	±	±	±	±	±	±	▼
度会町	暴風警報								●	○	○	○	○	○	○	○	○	○	○	○	○	○	解
	大雨警報								±	±	±	±	±	±	±	±	±	±	±	±	±	±	▼
大紀町	暴風警報								●	○	○	○	○	○	○	○	○	○	○	○	○	○	▼
	大雨警報								±	±	±	±	±	±	±	±	±	±	±	±	±	±	▼
	高潮警報									●	○	○	○	○	○	○	○	○	○	○	○	○	▼
	波浪警報								●	○	○	○	○	○	○	○	○	○	○	○	○	○	▼
南伊勢町	洪水警報								●	○	○	○	○	○	○	○	○	○	○	○	○	○	▼
	暴風警報								±	±	±	±	±	±	±	±	±	±	±	±	±	±	▼
	大雨警報								±	±	±	±	±	±	±	±	±	±	±	±	±	±	▼
	高潮警報									●	○	○	○	○	○	○	○	○	○	○	○	○	▼
紀北町	波浪警報								●	○	○	○	○	○	○	○	○	○	○	○	○	○	▼
	洪水警報								±	±	±	±	±	±	±	±	±	±	±	±	±	±	▼
	大雨警報								±	±	±	±	±	±	±	±	±	±	±	±	±	±	▼
	高潮警報									●	○	○	○	○	○	○	○	○	○	○	○	○	▼
御浜町	波浪警報								●	○	○	○	○	○	○	○	○	○	○	○	○	○	▼
	洪水警報								±	±	±	±	±	±	±	±	±	±	±	±	±	±	▼
	大雨警報								±	±	±	±	±	±	±	±	±	±	±	±	±	±	▼
	高潮警報									●	○	○	○	○	○	○	○	○	○	○	○	○	▼
紀宝町	暴風警報								●	○	○	○	○	○	○	○	○	○	○	○	○	○	▼
	大雨警報								±	±	±	±	±	±	±	±	±	±	±	±	±	±	▼
	高潮警報									●	○	○	○	○	○	○	○	○	○	○	○	○	▼
	波浪警報								●	○	○	○	○	○	○	○	○	○	○	○	○	○	▼

○北陸地方

・新潟県（新潟地方気象台発表）

市町村等	警報の種別	9/30			10/1	
		16:59	20:25	21:35	5:14	7:40
新潟市	暴風警報	●	○	○	▼	
長岡市	暴風警報	●	○	○	▼	
三条市	暴風警報	●	○	○	▼	
柏崎市	暴風警報	●	○	○	▼	
新発田市	暴風警報	●	○	○	▼	
小千谷市	暴風警報	●	○	○	▼	
加茂市	暴風警報	●	○	○	▼	
十日町市	暴風警報	●	○	○	▼	
	大雨警報		浸	浸	▼	
	洪水警報			●	○	▼
見附市	暴風警報	●	○	○	▼	
村上市	暴風警報	●	○	○	▼	
燕市	暴風警報	●	○	○	▼	
糸魚川市	暴風警報	●	○	○	▼	
妙高市	暴風警報	●	○	○	▼	
五泉市	暴風警報	●	○	○	▼	
上越市	暴風警報	●	○	○	▼	
阿賀野市	暴風警報	●	○	○	▼	
佐渡市	暴風警報	●	○	○	○	○
魚沼市	暴風警報	●	○	○	▼	
南魚沼市	暴風警報	●	○	○	▼	
	大雨警報		浸	浸	▼	
胎内市	暴風警報	●	○	○	▼	
聖籠町	暴風警報	●	○	○	▼	
弥彦村	暴風警報	●	○	○	▼	
田上町	暴風警報	●	○	○	▼	
阿賀町	暴風警報	●	○	○	▼	
	大雨警報		浸	浸	▼	
出雲崎町	暴風警報	●	○	○	▼	
湯沢町	暴風警報	●	○	○	▼	
津南町	暴風警報	●	○	○	▼	
刈羽村	暴風警報	●	○	○	▼	
関川村	暴風警報	●	○	○	▼	
粟島浦村	暴風警報	●	○	○	▼	

2日4:29に解除



・富山県（富山地方気象台発表）

市町村等	警報の種別	9/30		10/1	
		16:51	19:27	3:36	9:33
富山市	暴風警報	●	○	▼	
	大雨警報	浸	土浸	土	▼
高岡市	暴風警報	●	○	▼	
	大雨警報	浸	浸	▼	
魚津市	暴風警報	●	○	▼	
	大雨警報	浸	土浸	▼	
氷見市	暴風警報	●	○	▼	
	大雨警報	浸	土浸	▼	
滑川市	暴風警報	●	○	▼	
	大雨警報	浸	浸	▼	
黒部市	暴風警報	●	○	▼	
	大雨警報		土	土	▼
砺波市	大雨警報	浸	土浸	土	▼
南砺市	大雨警報	浸	土浸	土	▼
射水市	暴風警報	●	○	▼	
上市町	大雨警報		土	▼	
立山町	大雨警報		土	▼	
入善町	暴風警報	●	○	▼	
朝日町	暴風警報	●	○	▼	
	大雨警報		土	土	▼

・石川県（金沢地方気象台発表）

市町村等	警報の種別	9/30			10/1		
		13:20	18:08	23:27	2:28	4:41	11:45
金沢市	暴風警報	●	○	○	▼		
	大雨警報		土浸	土浸	▼		
七尾市	暴風警報	●	○	○	▼		
	大雨警報		浸	浸	解		
小松市	暴風警報	●	○	○	▼		
	大雨警報		土	土	▼	土	解
輪島市	暴風警報	●	○	○	▼		
	大雨警報		土	土	土	▼	
珠洲市	暴風警報	●	○	○	▼		
加賀市	暴風警報	●	○	○	▼		
	大雨警報		土浸	土浸	▼	土	解
羽咋市	暴風警報	●	○	○	▼		
かほく市	暴風警報	●	○	○	▼		
白山市	暴風警報	●	○	○	▼		
	大雨警報		土浸	土浸	土	土	▼
	洪水警報			●	▼		
能美市	暴風警報	●	○	○	▼		
	大雨警報		土浸	土浸	▼		
野々市市	暴風警報	●	○	○	▼		
川北町	暴風警報	●	○	○	▼		
津幡町	暴風警報	●	○	○	▼		
内灘町	暴風警報	●	○	○	▼		
志賀町	暴風警報	●	○	○	▼		
宝達志水町	暴風警報	●	○	○	▼		
中能登町	暴風警報	●	○	○	▼		
	大雨警報		浸	浸	解		
穴水町	暴風警報	●	○	○	▼		
能登町	暴風警報	●	○	○	▼		
	大雨警報		土浸	土浸	▼		

・福井県（福井地方気象台発表）

市町村等	警報の種別	9/30			10/1			
		12:13	18:46	20:55	0:16	2:07	5:24	7:34
福井市	暴風警報	●	○	○	○	▼		
	大雨警報		±	±	±	±	▼	
敦賀市	暴風警報	●	○	○	○	▼		
	大雨警報		±浸	±浸	±	±	±	▼
	高潮警報	●	○	○	▼			
小浜市	暴風警報	●	○	○	○	▼		
	大雨警報		±浸	±浸	±	±	▼	
	高潮警報	●	○	○	▼			
	洪水警報			●	▼			
大野市	暴風警報	●	○	○	○	▼		
	大雨警報		±浸	±浸	±	±	±	▼
勝山市	暴風警報	●	○	○	○	▼		
	大雨警報		±浸	±浸	±	±	±	▼
鯖江市	暴風警報	●	○	○	○	▼		
あわら市	暴風警報	●	○	○	○	▼		
	大雨警報		±	±	±	±	▼	
越前市	暴風警報	●	○	○	○	▼		
坂井市	暴風警報	●	○	○	○	▼		
	大雨警報		±	±	±	±	▼	
永平寺町	暴風警報	●	○	○	○	▼		
池田町	暴風警報	●	○	○	○	▼		
南越前町	暴風警報	●	○	○	○	▼		
	大雨警報		±	±	±	±	±	▼
	高潮警報	●	○	○	▼			
越前町	暴風警報	●	○	○	○	▼		
	大雨警報		±	±	±	±	▼	
美浜町	暴風警報	●	○	○	○	▼		
	大雨警報		±	±	±	±	▼	
	高潮警報	●	○	○	▼			
高浜町	暴風警報	●	○	○	○	▼		
	大雨警報		±	±	±	±	▼	
	高潮警報	●	○	○	▼			
おおい町	暴風警報	●	○	○	○	▼		
	大雨警報		±	±	±	±	▼	
	高潮警報	●	○	○	▼			
若狭町	暴風警報	●	○	○	○	▼		
	大雨警報		±浸	±浸	±	±	▼	
	高潮警報	●	○	○	▼			
	洪水警報			●	▼			

○近畿地方

・滋賀県（彦根地方气象台発表）

市町村等	警報の種類別	9/30				10/1			
		7:09	11:35	15:22	21:12	0:11	2:17	4:31	8:06
大津市南部	暴風警報	●	○	○	○	○	▼		
	大雨警報	±	土浸	土浸	土浸	土	▼		
大津市北部	暴風警報	●	○	○	○	○	▼		
	大雨警報	±	土	土	土	土	土	土	▼
	洪水警報				●	▼			
彦根市	暴風警報	●	○	○	○	○	▼		
	大雨警報	±	土浸	土浸	土浸	土	土	土	▼
	洪水警報				●	▼			
長浜市	暴風警報	●	○	○	○	○	▼		
	大雨警報	±	土浸	土浸	土浸	土	▼	±	▼
	洪水警報				●	○	▼		
近江八幡市	暴風警報	●	○	○	○	○	▼		
	大雨警報	±	土浸	土浸	土浸	▼			
草津市	暴風警報	●	○	○	○	○	▼		
	大雨警報	±	土浸	土浸	土浸	▼			
守山市	暴風警報	●	○	○	○	○	▼		
	大雨警報		浸	浸	浸	▼			
栗東市	暴風警報	●	○	○	○	○	▼		
	大雨警報	±	土浸	土浸	土浸	▼			
甲賀市	暴風警報	●	○	○	○	○	▼		
	大雨警報	±	土浸	土浸	土浸	土	土	土	▼
	洪水警報				●	▼			
野洲市	暴風警報	●	○	○	○	○	▼		
	大雨警報	±	土浸	土浸	土浸	▼			
湖南市	暴風警報	●	○	○	○	○	▼		
	大雨警報	±	土浸	土浸	土浸	▼			
高島市	暴風警報	●	○	○	○	○	▼		
	大雨警報	±	土浸	土浸	土浸	土	土	土	▼
	洪水警報			●	○	▼			
東近江市	暴風警報	●	○	○	○	○	▼		
	大雨警報	±	土浸	土浸	土浸	土	土	土	▼
	洪水警報				●	▼			
米原市	暴風警報	●	○	○	○	○	▼		
	大雨警報	±	土浸	土浸	土浸	土	土	土	▼
	洪水警報				●	○	▼		
日野町	暴風警報	●	○	○	○	○	▼		
	大雨警報	±	土	土	土	土	土	土	▼
竜王町	暴風警報	●	○	○	○	○	▼		
	大雨警報	±	土	土	土	▼			
愛荘町	暴風警報	●	○	○	○	○	▼		
	大雨警報	±	土浸	土浸	土浸	土	▼		
	洪水警報				●	▼			
豊郷町	暴風警報	●	○	○	○	○	▼		
	大雨警報		浸	浸	浸	▼			
甲良町	暴風警報	●	○	○	○	○	▼		
	大雨警報	±	土浸	土浸	土浸	土	▼		
多賀町	暴風警報	●	○	○	○	○	▼		
	大雨警報	±	土	土	土	土	土	土	▼
	洪水警報				●	▼			

・京都府（京都地方气象台発表）

市町村等	警報の種別	9/30							10/1			
		6:45	10:22	16:15	18:56	20:03	20:46	22:54	0:20	1:40	5:22	7:25
京都市	暴風警報	●	○	○	○	○	○	○	○	▼		
	大雨警報	±浸	±浸	±浸	±浸	±浸	±浸	±	±	±	▼	
	洪水警報						●	○	▼			
福知山市	暴風警報	●	○	○	○	○	○	○	○	▼		
	大雨警報	±浸	±浸	±浸	±浸	±浸	±浸	±	±	±	▼	
	洪水警報				●	○	○	○	○	○	▼	
舞鶴市	暴風警報	●	○	○	○	○	○	○	○	▼		
	大雨警報	±浸	±浸	±浸	±浸	±浸	±浸	±	±	±	▼	
	洪水警報						●	○	○	○	▼	
綾部市	暴風警報	●	○	○	○	○	○	○	○	▼		
	大雨警報	±	±浸	±浸	±浸	±浸	±浸	±	±	±	▼	
	洪水警報						●	○	○	○	▼	
宇治市	暴風警報	●	○	○	○	○	○	○	○	▼		
	大雨警報	±浸	±浸	±浸	±浸	±浸	±浸	▼				
	洪水警報											
宮津市	暴風警報	●	○	○	○	○	○	○	○	▼		
	大雨警報	±浸	±浸	±浸	±浸	±浸	±浸	±	±	±	▼	
	洪水警報			●	○	○	○	○	○	○	▼	
亀岡市	暴風警報	●	○	○	○	○	○	○	○	▼		
	大雨警報	±浸	±浸	±浸	±浸	±浸	±浸	±	±	±	±	▼
	洪水警報						●	○	○	○	解	
城陽市	暴風警報	●	○	○	○	○	○	○	○	▼		
	大雨警報	±浸	±浸	±浸	±浸	±浸	±浸	▼				
	洪水警報											
向日市	暴風警報	●	○	○	○	○	○	○	○	▼		
	大雨警報	±浸	±浸	±浸	±浸	±浸	±浸	▼				
	洪水警報											
長岡京市	暴風警報	●	○	○	○	○	○	○	○	▼		
	大雨警報	±	±浸	±浸	±浸	±浸	±浸	±	±	±	▼	
	洪水警報											
八幡市	暴風警報	●	○	○	○	○	○	○	○	▼		
	大雨警報	±	±浸	±浸	±浸	±浸	±浸	±	±	±	▼	
	洪水警報											
京田辺市	暴風警報	●	○	○	○	○	○	○	○	▼		
	大雨警報	±	±浸	±浸	±浸	±浸	±浸	▼				
	洪水警報											
京丹後市	暴風警報	●	○	○	○	○	○	○	○	▼		
	大雨警報	±浸	±浸	±浸	±浸	±浸	±浸	±	±	±	±	▼
	洪水警報			●	○	○	○	○	○	○	▼	
南丹市	暴風警報	●	○	○	○	○	○	○	○	▼		
	大雨警報	±	±浸	±浸	±浸	±浸	±浸	±	±	±	±	▼
	洪水警報						●	○	○	○	解	
木津川市	暴風警報	●	○	○	○	○	○	○	○	▼		
	大雨警報	±浸	±浸	±浸	±浸	±浸	±浸	▼				
	洪水警報											
大山崎町	暴風警報	●	○	○	○	○	○	○	○	▼		
	大雨警報	±	±浸	±浸	±浸	±浸	±浸	±	±	±	▼	
	洪水警報											
久御山町	暴風警報	●	○	○	○	○	○	○	○	▼		
	大雨警報		浸	浸	浸	浸	浸	▼				
	洪水警報											
井手町	暴風警報	●	○	○	○	○	○	○	○	▼		
	大雨警報	±	±浸	±浸	±浸	±浸	±浸	▼				
	洪水警報											
宇治田原町	暴風警報	●	○	○	○	○	○	○	○	▼		
	大雨警報	±	±浸	±浸	±浸	±浸	±浸	▼				
	洪水警報											
笠置町	暴風警報	●	○	○	○	○	○	○	○	▼		
	大雨警報	±	±	±	±	±	±	▼				
	洪水警報											
和束町	暴風警報	●	○	○	○	○	○	○	○	▼		
	大雨警報	±	±浸	±浸	±浸	±浸	±浸	▼				
	洪水警報											
精華町	暴風警報	●	○	○	○	○	○	○	○	▼		
	大雨警報	±	±浸	±浸	±浸	±浸	±浸	解				
	洪水警報											
南山城村	暴風警報	●	○	○	○	○	○	○	○	▼		
	大雨警報	±	±浸	±浸	±浸	±浸	±浸	▼				
	洪水警報							●	▼			
京丹波町	暴風警報	●	○	○	○	○	○	○	○	▼		
	大雨警報	±	±浸	±浸	±浸	±浸	±浸	±	±	±	±	▼
	洪水警報					●	○	○	○	○	▼	
伊根町	暴風警報	●	○	○	○	○	○	○	○	▼		
	大雨警報	±	±浸	±浸	±浸	±浸	±浸	±	±	±	±	▼
	洪水警報						●	○	○	○	▼	
与謝野町	暴風警報	●	○	○	○	○	○	○	○	▼		
	大雨警報	±浸	±浸	±浸	±浸	±浸	±浸	±	±	±	±	▼
	洪水警報			●	○	○	○	○	○	○	▼	

・大阪府（大阪管区气象台発表）

市町村等	警報の種類	9/30					10/1	
		6:47	10:30	13:14	21:14	22:55	0:56	5:25
大阪市	暴風警報	●	○	○	○	○	▼	
	大雨警報			浸	浸	▼		
	高潮警報			●	○	解		
	波浪警報	●	○	○	○	○	▼	
	洪水警報			●	○	▼		
堺市	暴風警報	●	○	○	○	○	▼	
	大雨警報		±	土浸	土浸	▼		
	高潮警報			●	○	解		
	波浪警報	●	○	○	○	○	▼	
岸和田市	暴風警報	●	○	○	○	○	▼	
	大雨警報		±	土浸	土浸	▼		
	高潮警報			●	○	解		
	波浪警報	●	○	○	○	○	▼	
豊中市	暴風警報	●	○	○	○	○	▼	
	大雨警報		±	土浸	土浸	土	土	解
	洪水警報			●	○	解		
池田市	暴風警報	●	○	○	○	○	▼	
	大雨警報			土浸	土	▼		
吹田市	暴風警報	●	○	○	○	○	▼	
	大雨警報			土浸	土	▼		
	洪水警報			●	○	解		
泉大津市	暴風警報	●	○	○	○	○	▼	
	大雨警報			浸	▼			
	高潮警報			●	○	解		
	波浪警報	●	○	○	○	○	▼	
高槻市	暴風警報	●	○	○	○	○	▼	
	大雨警報		±	土浸	土	土	土	解
貝塚市	暴風警報	●	○	○	○	○	▼	
	大雨警報			土浸	土浸	▼		
	高潮警報			●	○	解		
守口市	波浪警報	●	○	○	○	○	▼	
	暴風警報	●	○	○	○	○	▼	
枚方市	大雨警報			浸	▼			
	暴風警報	●	○	○	○	○	▼	
	大雨警報		±	土浸	土浸	土	土	解
茨木市	洪水警報			●	○	解		
	暴風警報	●	○	○	○	○	▼	
	大雨警報		±	土浸	土	土	土	▼
八尾市	暴風警報	●	○	○	○	○	▼	
	大雨警報			土浸	土	▼		
泉佐野市	暴風警報	●	○	○	○	○	▼	
	大雨警報			土浸	土	▼		
	高潮警報			●	○	解		
	波浪警報	●	○	○	○	○	▼	
富田林市	暴風警報	●	○	○	○	○	▼	
	大雨警報		±	土浸	土	▼		
寝屋川市	暴風警報	●	○	○	○	○	▼	
	大雨警報		±	土浸	土浸	▼		
河内長野市	暴風警報	●	○	○	○	○	▼	
	大雨警報		±	土浸	土浸	土	土	解
松原市	暴風警報	●	○	○	○	○	▼	
	大雨警報			浸	浸	▼		
大東市	暴風警報	●	○	○	○	○	▼	
	大雨警報			土浸	土	▼		
和泉市	暴風警報	●	○	○	○	○	▼	
	大雨警報		±	土浸	土	▼		
箕面市	暴風警報	●	○	○	○	○	▼	
	大雨警報		±	土浸	土	土	土	▼
柏原市	暴風警報	●	○	○	○	○	▼	
	大雨警報			土浸	土	▼		

市町村等	警報の種別	9/30					10/1
		6:47	10:30	13:14	21:14	22:55	0:56
羽曳野市	暴風警報	●	○	○	○	○	▼
	大雨警報			土浸	土	▼	
門真市	暴風警報	●	○	○	○	○	▼
	大雨警報			浸	▼		
摂津市	暴風警報	●	○	○	○	○	▼
	大雨警報			浸	▼		
高石市	暴風警報	●	○	○	○	○	▼
	大雨警報			浸	浸	▼	
	高潮警報			●	○	解	
	波浪警報	●	○	○	○	○	▼
藤井寺市	暴風警報	●	○	○	○	○	▼
	大雨警報			浸	▼		
東大阪市	暴風警報	●	○	○	○	○	▼
	大雨警報			土浸	土浸	▼	
	洪水警報			●	○	解	
泉南市	暴風警報	●	○	○	○	○	▼
	大雨警報			土浸	土	▼	
	高潮警報			●	○	解	
	波浪警報	●	○	○	○	○	▼
四條畷市	暴風警報	●	○	○	○	○	▼
	大雨警報		土	土浸	土	▼	
交野市	暴風警報	●	○	○	○	○	▼
	大雨警報		土	土浸	土	土	▼
大阪狭山市	暴風警報	●	○	○	○	○	▼
	大雨警報			土浸	土	▼	
阪南市	暴風警報	●	○	○	○	○	▼
	大雨警報			土	土	▼	
	高潮警報			●	○	解	
	波浪警報	●	○	○	○	○	▼
島本町	暴風警報	●	○	○	○	○	▼
	大雨警報			土浸	土	▼	
豊能町	暴風警報	●	○	○	○	○	▼
	大雨警報			土	土	▼	
能勢町	暴風警報	●	○	○	○	○	▼
	大雨警報			土	土	▼	
忠岡町	暴風警報	●	○	○	○	○	▼
	大雨警報			浸	▼		
	高潮警報			●	○	解	
	波浪警報	●	○	○	○	○	▼
熊取町	暴風警報	●	○	○	○	○	▼
	大雨警報			土浸	土	▼	
田尻町	暴風警報	●	○	○	○	○	▼
	大雨警報			土浸	土	▼	
	高潮警報			●	○	解	
	波浪警報	●	○	○	○	○	▼
岬町	暴風警報	●	○	○	○	○	▼
	大雨警報			土浸	土浸	▼	
	高潮警報			●	○	解	
	波浪警報	●	○	○	○	○	▼
太子町	暴風警報	●	○	○	○	○	▼
	大雨警報		土	土	土	▼	
河南町	暴風警報	●	○	○	○	○	▼
	大雨警報		土	土	土	▼	
千早赤阪村	暴風警報	●	○	○	○	○	▼
	大雨警報		土	土	土	▼	



・兵庫県（神戸地方気象台発表）

市町村等	警報の種別	9/30							10/1		
		4:28	7:08	10:13	13:20	15:50	20:57	23:03	1:29	3:13	5:58
神戸市	暴風警報		●	○	○	○	○	○	▼		
	大雨警報			土浸	土浸	土浸	土	▼			
	高潮警報				●	○	○	▼			
	波浪警報		●	○	○	○	○	○	▼		
姫路市	暴風警報		●	○	○	○	○	○	▼		
	大雨警報			土浸	土浸	土浸	土	▼			
	波浪警報		●	○	○	○	○	○	▼		
	洪水警報					●	○	▼			
尼崎市	暴風警報		●	○	○	○	○	○	▼		
	大雨警報			浸	浸	浸	▼				
	高潮警報				●	○	○	▼			
	波浪警報		●	○	○	○	○	○	▼		
明石市	暴風警報		●	○	○	○	○	○	▼		
	大雨警報			土浸	土浸	土浸	土	▼			
	波浪警報		●	○	○	○	○	○	▼		
西宮市	暴風警報		●	○	○	○	○	○	▼		
	大雨警報			土浸	土浸	土浸	土	▼			
	高潮警報				●	○	○	▼			
	波浪警報		●	○	○	○	○	○	▼		
洲本市	暴風警報		●	○	○	○	○	○	▼		
	大雨警報			土浸	土浸	土浸	土浸	土	土	▼	
	高潮警報				●	○	○	▼			
	波浪警報	●	○	○	○	○	○	○	▼		
	洪水警報					●	○	▼			
芦屋市	暴風警報		●	○	○	○	○	○	▼		
	大雨警報			土浸	土浸	土浸	土	▼			
	高潮警報				●	○	○	▼			
	波浪警報		●	○	○	○	○	○	▼		
伊丹市	暴風警報		●	○	○	○	○	○	▼		
	大雨警報			土浸	土浸	土浸	土	▼			
相生市	暴風警報		●	○	○	○	○	○	▼		
	大雨警報			土浸	土浸	土浸	土	▼			
	波浪警報		●	○	○	○	○	○	▼		
豊岡市	暴風警報		●	○	○	○	○	○	▼		
	大雨警報			土浸	土浸	土浸	土浸	土	土	▼	
	高潮警報				●	○	○	○	○	▼	
	洪水警報				●	○	○	○	○	▼	
加古川市	暴風警報		●	○	○	○	○	○	▼		
	大雨警報			土浸	土浸	土浸	土	▼			
	波浪警報		●	○	○	○	○	○	▼		
赤穂市	暴風警報		●	○	○	○	○	○	▼		
	大雨警報			土浸	土浸	土浸	土	▼			
西脇市	暴風警報		●	○	○	○	○	○	▼		
	大雨警報			土浸	土浸	土浸	土	▼			
宝塚市	暴風警報		●	○	○	○	○	○	▼		
	大雨警報			土浸	土浸	土浸	土	▼			
三木市	暴風警報		●	○	○	○	○	○	▼		
	大雨警報			土浸	土浸	土浸	土	▼			
高砂市	暴風警報		●	○	○	○	○	○	▼		
	大雨警報			土浸	土浸	土浸	土	▼			
	波浪警報		●	○	○	○	○	○	▼		
川西市	暴風警報		●	○	○	○	○	○	▼		
	大雨警報			土浸	土浸	土浸	土	▼			
小野市	暴風警報		●	○	○	○	○	○	▼		
	大雨警報			土浸	土浸	土浸	土	▼			

市町村等	警報の種類	9/30							10/1		
		4:28	7:08	10:13	13:20	15:50	20:57	23:03	1:29	3:13	5:58
三田市	暴風警報		●	○	○	○	○	○	▼		
	大雨警報			土浸	土浸	土浸	土	▼			
加西市	暴風警報		●	○	○	○	○	○	▼		
	大雨警報			土浸	土浸	土浸	土	▼			
篠山市	暴風警報		●	○	○	○	○	○	▼		
	大雨警報			土浸	土浸	土浸	土	土	土	土	▼
	洪水警報						●	○	▼		
養父市	暴風警報		●	○	○	○	○	○	▼		
	大雨警報			土浸	土浸	土浸	土浸	土	土	土	▼
	洪水警報				●	○	○	○	▼		
丹波市	暴風警報		●	○	○	○	○	○	▼		
	大雨警報			土浸	土浸	土浸	土	土	土	▼	
	洪水警報					●	○	○	▼		
南あわじ市	暴風警報		●	○	○	○	○	○	▼		
	大雨警報			土浸	土浸	土浸	土浸	土	▼		
	波浪警報	●	○	○	○	○	○	○	▼		
	洪水警報					●	○	▼			
朝来市	暴風警報		●	○	○	○	○	○	▼		
	大雨警報			土浸	土浸	土浸	土浸	土	土	▼	
	洪水警報				●	○	○	○	▼		
淡路市	暴風警報		●	○	○	○	○	○	▼		
	大雨警報			土浸	土浸	土浸	土浸	土	▼		
	高潮警報				●	○	○	▼			
	波浪警報		●	○	○	○	○	○	▼		
宍粟市	暴風警報		●	○	○	○	○	○	▼		
	大雨警報			土浸	土浸	土浸	土	▼			
	洪水警報					●	○	▼			
加東市	暴風警報		●	○	○	○	○	○	▼		
	大雨警報			土浸	土浸	土浸	土	▼			
たつの市	暴風警報		●	○	○	○	○	○	▼		
	大雨警報			土浸	土浸	土浸	土	▼			
	波浪警報		●	○	○	○	○	○	▼		
猪名川町	暴風警報		●	○	○	○	○	○	▼		
	大雨警報			土	土	土	土	▼			
多可町	暴風警報		●	○	○	○	○	○	▼		
	大雨警報			土浸	土浸	土浸	土	▼			
稲美町	暴風警報		●	○	○	○	○	○	▼		
	大雨警報			土浸	土浸	土浸	土	▼			
播磨町	暴風警報		●	○	○	○	○	○	▼		
	大雨警報			浸	浸	浸	▼				
	波浪警報		●	○	○	○	○	○	▼		
市川町	暴風警報		●	○	○	○	○	○	▼		
	大雨警報			土浸	土浸	土浸	土	▼			
福崎町	暴風警報		●	○	○	○	○	○	▼		
	大雨警報			土浸	土浸	土浸	土	▼			
神河町	暴風警報		●	○	○	○	○	○	▼		
	大雨警報			土	土	土	土	▼			
太子町	暴風警報		●	○	○	○	○	○	▼		
	大雨警報			土浸	土浸	土浸	土	▼			
上郡町	暴風警報		●	○	○	○	○	○	▼		
	大雨警報			土浸	土浸	土浸	土	▼			
佐用町	暴風警報		●	○	○	○	○	○	▼		
	大雨警報			土	土	土	土	▼			
香美町	暴風警報		●	○	○	○	○	○	▼		
	大雨警報			土浸	土浸	土浸	土浸	土	土	▼	
	高潮警報				●	○	○	○	○	▼	
	洪水警報				●	○	○	○	▼		
新温泉町	暴風警報		●	○	○	○	○	○	▼		
	大雨警報			土浸	土浸	土浸	土浸	土	▼		
	洪水警報				●	○	○	○	▼		

・奈良県（奈良地方気象台発表）

市町村等	警報の種類別	9/30						10/1		
		8:11	11:22	15:52	19:04	19:35	23:06	1:16	2:37	4:09
奈良市	暴風警報	●	○	○	○	○	○	▼		
	大雨警報		±	土浸	土浸	土浸	土	▼		
	洪水警報				●	○	▼			
大和高田市	暴風警報	●	○	○	○	○	○	▼		
	大雨警報		±浸	土浸	土浸	土浸	土	▼		
	洪水警報					●	解			
大和郡山市	暴風警報	●	○	○	○	○	○	▼		
	大雨警報		±	土浸	土浸	土浸	▼			
天理市	暴風警報	●	○	○	○	○	○	▼		
	大雨警報		±	土浸	土浸	土浸	土	▼		
	洪水警報				●	○	▼			
橿原市	暴風警報	●	○	○	○	○	○	▼		
	大雨警報		±	土浸	土浸	土浸	土	▼		
	洪水警報					●	解			
桜井市	暴風警報	●	○	○	○	○	○	▼		
	大雨警報		±浸	土浸	土浸	土浸	土	▼		
五條市北部	暴風警報	●	○	○	○	○	○	▼		
	大雨警報		±	土浸	土浸	土浸	土	土	土	▼
	洪水警報			●	○	○	○	▼		
五條市南部	暴風警報	●	○	○	○	○	○	▼		
	大雨警報		±	土	土	土	土	▼		
	洪水警報			●	○	○	▼			
御所市	暴風警報	●	○	○	○	○	○	▼		
	大雨警報		±	土浸	土浸	土浸	土	土	▼	
生駒市	暴風警報	●	○	○	○	○	○	▼		
	大雨警報		±	土浸	土浸	土浸	▼			
香芝市	暴風警報	●	○	○	○	○	○	▼		
	大雨警報		±浸	土浸	土浸	土浸	▼			
	洪水警報				●	○	解			
葛城市	暴風警報	●	○	○	○	○	○	▼		
	大雨警報		±	土浸	土浸	土浸	▼			
宇陀市	暴風警報	●	○	○	○	○	○	▼		
	大雨警報		±	土浸	土浸	土浸	土	土	土	▼
	洪水警報			●	○	○	▼			
山添村	暴風警報	●	○	○	○	○	○	▼		
	大雨警報		±	土浸	土浸	土浸	土	▼		
平群町	暴風警報	●	○	○	○	○	○	▼		
	大雨警報		±	土浸	土浸	土浸	▼			
三郷町	暴風警報	●	○	○	○	○	○	▼		
	大雨警報		±	土浸	土浸	土浸	▼			
斑鳩町	暴風警報	●	○	○	○	○	○	▼		
	大雨警報		±	土浸	土浸	土浸	▼			
安堵町	暴風警報	●	○	○	○	○	○	▼		
	大雨警報		±	土浸	土浸	土浸	▼			
	洪水警報			●	○	○	解			
川西町	暴風警報	●	○	○	○	○	○	▼		
	大雨警報		±	土浸	土浸	土浸	▼			
三宅町	暴風警報	●	○	○	○	○	○	▼		
	大雨警報		±	土浸	土浸	土浸	▼			
田原本町	暴風警報	●	○	○	○	○	○	▼		
	大雨警報		±	土浸	土浸	土浸	土	▼		

市町村等	警報の種別	9/30							10/1		
		8:11	11:22	15:52	17:47	19:04	19:35	23:06	1:16	2:37	4:09
曾爾村	暴風警報	●	○	○	○	○	○	○	▼		
	大雨警報		±	±	±	±	±	±	▼		
	洪水警報						●	▼			
御杖村	暴風警報	●	○	○	○	○	○	○	▼		
	大雨警報		±	±	±	±	±	▼			
	洪水警報						●	▼			
高取町	暴風警報	●	○	○	○	○	○	○	▼		
	大雨警報		±	土浸	土浸	土浸	土浸	▼			
	洪水警報			●	○	○	○	解			
明日香村	暴風警報	●	○	○	○	○	○	○	▼		
	大雨警報		±	土浸	土浸	土浸	土浸	土	▼		
上牧町	暴風警報	●	○	○	○	○	○	○	▼		
	大雨警報		±浸	土浸	土浸	土浸	土浸	▼			
王寺町	暴風警報	●	○	○	○	○	○	○	▼		
	大雨警報		±	土浸	土浸	土浸	土浸	▼			
広陵町	暴風警報	●	○	○	○	○	○	○	▼		
	大雨警報		±	土浸	土浸	土浸	土浸	土	▼		
	洪水警報						●	解			
河合町	暴風警報	●	○	○	○	○	○	○	▼		
	大雨警報		±	土浸	土浸	土浸	土浸	▼			
吉野町	暴風警報	●	○	○	○	○	○	○	▼		
	大雨警報		±	土浸	土浸	土浸	土浸	土	土	土	▼
	洪水警報			●	○	○	○	▼			
大淀町	暴風警報	●	○	○	○	○	○	○	▼		
	大雨警報		±	土浸	土浸	土浸	土浸	土	土	▼	
	洪水警報			●	○	○	○	○	▼		
下市町	暴風警報	●	○	○	○	○	○	○	▼		
	大雨警報		±	土浸	土浸	土浸	土浸	土	▼		
	洪水警報			●	○	○	○	▼			
黒滝村	暴風警報	●	○	○	○	○	○	○	▼		
	大雨警報		±	±	±	±	±	▼			
天川村	暴風警報	●	○	○	○	○	○	○	▼		
	大雨警報		±	±	±	±	±	±	土	▼	
	洪水警報			●	○	○	○	▼			
野迫川村	暴風警報	●	○	○	○	○	○	○	▼		
	大雨警報		±	±	±	±	±	±	土	▼	
	洪水警報			●	○	○	○	▼			
十津川村	暴風警報	●	○	○	○	○	○	○	▼		
	大雨警報		±	±	±	±	±	▼			
	洪水警報					●	○	▼			
下北山村	暴風警報	●	○	○	○	○	○	○	▼		
	大雨警報		±	±	±	土浸	土浸	▼			
	洪水警報						●	▼			
上北山村	暴風警報	●	○	○	○	○	○	○	▼		
	大雨警報		±	±	±	土浸	土浸	▼			
	洪水警報			●	○	○	○	▼			
川上村	暴風警報	●	○	○	○	○	○	○	▼		
	大雨警報		±	±	±	±	±	±	▼		
	洪水警報				●	○	○	▼			
東吉野村	暴風警報	●	○	○	○	○	○	○	▼		
	大雨警報		±	±	±	±	±	±	土	土	▼
	洪水警報				●	○	○	▼			

・和歌山県（和歌山地方气象台発表）

市町村等	警報の種類	9/29		9/30							10/1		
		12:23	16:18	4:36	7:32	10:06	15:17	18:26	19:58	22:55	2:36	4:26	6:04
和歌山市	暴風警報				●	○	○	○	○	▼			
	大雨警報					土浸	土浸	土浸	土浸	▼			
	高潮警報						●	○	○	▼			
	波浪警報			●	○	○	○	○	○	○	▼		
海南市	暴風警報				●	○	○	○	○	▼			
	大雨警報					土浸	土浸	土浸	土浸	▼			
	高潮警報						●	○	○	▼			
	波浪警報			●	○	○	○	○	○	○	▼		
橋本市	暴風警報				●	○	○	○	○	▼			
	大雨警報					土浸	土浸	土浸	土浸	▼			
	洪水警報							●	○	解			
有田市	暴風警報				●	○	○	○	○	▼			
	大雨警報					土浸	土浸	土浸	土浸	解			
	高潮警報						●	○	○	▼			
	波浪警報			●	○	○	○	○	○	○	▼		
御坊市	暴風警報				●	○	○	○	○	▼			
	大雨警報					土浸	土浸	土浸	土浸	解			
	高潮警報						●	○	○	▼			
	波浪警報			●	○	○	○	○	○	○	▼		
田辺市田辺	暴風警報				●	○	○	○	○	▼			
	大雨警報					土浸	土浸	土浸	土浸	▼			
	高潮警報						●	○	○	▼			
	波浪警報			●	○	○	○	○	○	○	○	▼	
田辺市龍神	暴風警報				●	○	○	○	○	▼			
	大雨警報					土	土	土	土	解			
	洪水警報								●	▼			
田辺市中辺路	暴風警報				●	○	○	○	○	▼			
	大雨警報					土	土	土	土	解			
田辺市大塔	暴風警報				●	○	○	○	○	▼			
	大雨警報					土	土	土	土	解			
田辺市本宮	暴風警報				●	○	○	○	○	▼			
	大雨警報					土	土	土	土	▼			
	洪水警報							●	○	○	▼		
新宮市	暴風警報				●	○	○	○	○	▼			
	大雨警報	土浸	▼			土浸	土浸	土浸	土浸	▼			
	高潮警報						●	○	○	▼			
	波浪警報			●	○	○	○	○	○	○	○	▼	
紀の川市	暴風警報	●	▼					●	○	○	○	○	▼
	大雨警報					土浸	土浸	土浸	土浸	解			
岩出市	暴風警報				●	○	○	○	○	▼			
	大雨警報					土浸	土浸	土浸	土浸	解			
紀美野町	暴風警報				●	○	○	○	○	▼			
	大雨警報					土浸	土浸	土浸	土浸	解			
かつらぎ町	暴風警報				●	○	○	○	○	▼			
	大雨警報					土浸	土浸	土浸	土浸	解			
	洪水警報								●	解			
九度山町	暴風警報				●	○	○	○	○	▼			
	大雨警報					土浸	土浸	土浸	土浸	▼			
	洪水警報							●	○	▼			
高野町	暴風警報				●	○	○	○	○	▼			
	大雨警報					土浸	土浸	土浸	土浸	▼			
	洪水警報							●	○	解			
湯浅町	暴風警報				●	○	○	○	○	▼			
	大雨警報					土浸	土浸	土浸	土浸	解			
	高潮警報						●	○	○	▼			
	波浪警報			●	○	○	○	○	○	○	▼		
広川町	暴風警報				●	○	○	○	○	▼			
	大雨警報					土浸	土浸	土浸	土浸	解			
	高潮警報						●	○	○	▼			
	波浪警報			●	○	○	○	○	○	○	▼		

市町村等	警報の種類	9/29				9/30						10/1	
		12:23	13:39	16:18	19:11	4:36	7:32	10:06	15:17	19:58	22:55	2:36	4:26
有田川町	暴風警報						●	○	○	○	▼		
	大雨警報							±	±	±	▼		
美浜町	暴風警報						●	○	○	○	▼		
	大雨警報							±浸	±浸	±浸	解		
	高潮警報								●	○	▼		
日高町	波浪警報					●	○	○	○	○	○	▼	
	暴風警報						●	○	○	○	▼		
	大雨警報							±	±	±	解		
由良町	高潮警報								●	○	▼		
	波浪警報					●	○	○	○	○	○	▼	
	暴風警報						●	○	○	○	▼		
印南町	大雨警報							±浸	±浸	±浸	解		
	高潮警報								●	○	▼		
	波浪警報					●	○	○	○	○	○	▼	
みなべ町	暴風警報						●	○	○	○	▼		
	大雨警報							±浸	±浸	±浸	▼		
	高潮警報								●	○	▼		
	波浪警報					●	○	○	○	○	○	▼	
日高川町	洪水警報									●	▼		
	暴風警報						●	○	○	○	▼		
白浜町	大雨警報							±	±	±	解		
	暴風警報						●	○	○	○	▼		
	高潮警報								●	○	▼		
上富田町	波浪警報					●	○	○	○	○	○	○	▼
	暴風警報						●	○	○	○	▼		
すさみ町	大雨警報							±	±	±	解		
	暴風警報						●	○	○	○	▼		
	高潮警報								●	○	▼		
那智勝浦町	波浪警報					●	○	○	○	○	○	○	▼
	暴風警報						●	○	○	○	▼		
	大雨警報	±浸	±浸	±	▼			±浸	±浸	±浸	▼		
	高潮警報								●	○	▼		
太地町	波浪警報					●	○	○	○	○	○	○	▼
	洪水警報		●	▼									
	暴風警報						●	○	○	○	▼		
	大雨警報	±浸	±浸	±	▼			±浸	±浸	±浸	▼		
古座川町	高潮警報								●	○	▼		
	暴風警報						●	○	○	○	▼		
	洪水警報	●	○	解									
北山村	大雨警報							±	±	±	▼		
	暴風警報						●	○	○	○	▼		
串本町	高潮警報								●	○	▼		
	大雨警報	±浸	±浸	±	▼			±浸	±浸	±浸	▼		
	波浪警報					●	○	○	○	○	○	○	▼
	洪水警報	●	○	▼									

○中国地方

・鳥取県（鳥取地方気象台発表）

市町村等	警報の種別	9/30								10/1		
		6:21	10:14	16:01	16:32	17:28	18:19	20:36	23:03	3:56	5:50	6:30
鳥取市北部	暴風警報	●	○	○	○	○	○	○	▼			
	大雨警報	±	土浸	土浸	土浸	土浸	土浸	土浸	土浸	土	土	▼
	洪水警報					●	○	○	▼			
鳥取市南部	暴風警報	●	○	○	○	○	○	○	▼			
	大雨警報	±	土浸	土浸	土浸	土浸	土浸	土浸	土	土	▼	
	洪水警報							●	▼			
米子市	暴風警報	●	○	○	○	○	○	○	▼			
	大雨警報	±	土浸	土浸	土浸	土浸	土浸	土浸	土	▼		
	洪水警報				●	○	○	○	○	▼		
倉吉市	暴風警報	●	○	○	○	○	○	○	▼			
	大雨警報	±	土浸	土浸	土浸	土浸	土浸	土浸	土	▼		
	洪水警報					●	○	○	○	▼		
境港市	暴風警報	●	○	○	○	○	○	○	▼			
	大雨警報		浸	浸	浸	浸	浸	浸	▼			
岩美町	暴風警報	●	○	○	○	○	○	○	▼			
	大雨警報	±	土浸	土浸	土浸	土浸	土浸	土浸	土浸	土	▼	
若桜町	暴風警報	●	○	○	○	○	○	○	▼			
	大雨警報	±	土浸	土浸	土浸	土浸	土浸	土浸	土	土	▼	
智頭町	暴風警報	●	○	○	○	○	○	○	▼			
	大雨警報	±	土浸	土浸	土浸	土浸	土浸	土浸	土	▼		
八頭町	暴風警報	●	○	○	○	○	○	○	▼			
	大雨警報	±	土浸	土浸	土浸	土浸	土浸	土浸	土	土	土	▼
三朝町	暴風警報	●	○	○	○	○	○	○	▼			
	大雨警報	±	土浸	土浸	土浸	土浸	土浸	土浸	土	▼		
	洪水警報					●	○	○	○	解		
湯梨浜町	暴風警報	●	○	○	○	○	○	○	▼			
	大雨警報	±	土浸	土浸	土浸	土浸	土浸	土浸	土	▼		
	洪水警報				●	○	○	○	○	解		
琴浦町	暴風警報	●	○	○	○	○	○	○	▼			
	大雨警報	±	土浸	土浸	土浸	土浸	土浸	土浸	土	▼		
	洪水警報			●	○	○	○	○	▼			
北栄町	暴風警報	●	○	○	○	○	○	○	▼			
	大雨警報	±	土浸	土浸	土浸	土浸	土浸	土浸	土	▼		
	洪水警報					●	○	○	○	▼		
日吉津村	暴風警報	●	○	○	○	○	○	○	▼			
	大雨警報		浸	浸	浸	浸	浸	浸	▼			
	洪水警報					●	○	○	○	▼		
大山町	暴風警報	●	○	○	○	○	○	○	▼			
	大雨警報	±	土	土	土	土	土	土	土	▼		
	洪水警報				●	○	○	○	▼			
南部町	暴風警報	●	○	○	○	○	○	○	▼			
	大雨警報	±	土	土	土	土	土	土	土	▼		
	洪水警報						●	○	○	解		
伯耆町	暴風警報	●	○	○	○	○	○	○	▼			
	大雨警報	±	土浸	土浸	土浸	土浸	土浸	土浸	土	▼		
	洪水警報					●	○	○	○	▼		
日南町	暴風警報	●	○	○	○	○	○	○	▼			
	大雨警報	±	土浸	土浸	土浸	土浸	土浸	土浸	土	▼		
	洪水警報				●	○	○	○	▼			
日野町	暴風警報	●	○	○	○	○	○	○	▼			
	大雨警報	±	土	土	土	土	土浸	土浸	土	▼		
	洪水警報				●	○	○	○	▼			
江府町	暴風警報	●	○	○	○	○	○	○	▼			
	大雨警報	±	土	土	土	土	土浸	土浸	土	▼		
	洪水警報						●	○	▼			



・ 島根県（松江地方気象台発表）

市町村等	警報の種別	9/30							10/1	
		6:20	7:58	16:07	16:44	18:47	20:42	23:07	4:10	6:28
松江市	暴風警報	●	○	▼						
	大雨警報	±浸	±浸	±浸	±浸	±浸	±	±	▼	
	洪水警報			●	○	○	▼			
浜田市	暴風警報	●	○	▼						
	大雨警報	±浸	±浸	±浸	±浸	▼				
出雲市	暴風警報	●	○	▼						
	大雨警報	±浸	±浸	±浸	±浸	±浸	±	±	▼	
	洪水警報	●	○	○	○	○	▼			
益田市	暴風警報	●	○	▼						
	大雨警報	±浸	±浸	±浸	±浸	▼				
大田市	暴風警報	●	○	▼						
	大雨警報	±浸	±浸	±浸	±浸	±	±	±	▼	
安来市	暴風警報	●	○	▼						
	大雨警報	±浸	±浸	±浸	±浸	±浸	±	±	▼	
	洪水警報		●	○	○	○	○	▼		
江津市	暴風警報	●	○	▼						
	大雨警報	±浸	±浸	±浸	±浸	▼				
雲南市	暴風警報	●	○	▼						
	大雨警報	±	±	±	±浸	±浸	±	±	▼	
	洪水警報				●	○	▼			
奥出雲町	暴風警報	●	○	▼						
	大雨警報	±	±	±	±浸	±浸	±	±	±	▼
	洪水警報				●	○	▼			
飯南町	暴風警報	●	○	▼						
	大雨警報	±	±	±	±	±	±	▼		
川本町	暴風警報	●	○	▼						
	大雨警報	±	±	±	±	▼				
美郷町	暴風警報	●	○	▼						
	大雨警報	±	±	±	±	▼				
邑南町	暴風警報	●	○	▼						
	大雨警報	±	±	±	±	▼				
	洪水警報				●	▼				
津和野町	暴風警報	●	○	▼						
	大雨警報	±浸	±浸	±浸	±浸	▼				
吉賀町	暴風警報	●	○	▼						
	大雨警報	±	±	±	±	▼				
海士町	大雨警報	±	±	±	±	±	▼			
西ノ島町	大雨警報	±	±	±	±	±	▼			
知夫村	大雨警報	±	±	±	±	±	▼			
隠岐の島町	大雨警報	±	±	±	±	±	▼			
	洪水警報					●	▼			

・岡山県（岡山地方気象台発表）

市町村等	警報の種別	9/30							10/1
		6:52	10:14	13:46	15:24	17:40	20:50	23:06	4:15
岡山市	暴風警報	●	○	○	○	○	○	▼	
	大雨警報		土浸	土浸	土浸	土浸	土	▼	
	波浪警報	●	○	○	○	○	○	▼	
	洪水警報			●	○	○	○	▼	
倉敷市	暴風警報	●	○	○	○	○	○	▼	
	大雨警報		土浸	土浸	土浸	土浸	土	▼	
	波浪警報	●	○	○	○	○	○	▼	
	洪水警報			●	○	○	○	○	▼
津山市	暴風警報	●	○	○	○	○	○	▼	
	大雨警報		土浸	土浸	土浸	土浸	土	土	▼
	洪水警報			●	○	○	○	▼	
玉野市	暴風警報	●	○	○	○	○	○	▼	
	大雨警報		土浸	土浸	土浸	土浸	土	▼	
	波浪警報	●	○	○	○	○	○	▼	
	洪水警報					●	○	解	
笠岡市	暴風警報	●	○	○	○	○	○	▼	
	大雨警報		土浸	土浸	土浸	土浸	土	▼	
	波浪警報	●	○	○	○	○	○	▼	
	洪水警報				●	○	○	▼	
井原市	暴風警報	●	○	○	○	○	○	▼	
	大雨警報		土浸	土浸	土浸	土浸	土	▼	
	洪水警報			●	○	○	○	▼	
総社市	暴風警報	●	○	○	○	○	○	▼	
	大雨警報		土浸	土浸	土浸	土浸	土	▼	
	洪水警報			●	○	○	○	○	▼
高梁市	暴風警報	●	○	○	○	○	○	▼	
	大雨警報		土浸	土浸	土浸	土浸	土	▼	
	洪水警報				●	○	○	○	▼
新見市	暴風警報	●	○	○	○	○	○	▼	
	大雨警報		土	土	土	土	土	土	▼
	洪水警報		●	○	○	○	○	○	▼
備前市	暴風警報	●	○	○	○	○	○	▼	
	大雨警報		土浸	土浸	土浸	土浸	▼		
	高潮警報	●	○	○	○	▼			
	波浪警報	●	○	○	○	○	○	▼	
瀬戸内市	暴風警報	●	○	○	○	○	○	▼	
	大雨警報		土浸	土浸	土浸	土浸	▼		
	高潮警報	●	○	○	○	▼			
	波浪警報	●	○	○	○	○	○	▼	
赤磐市	暴風警報	●	○	○	○	○	○	▼	
	大雨警報		土浸	土浸	土浸	土浸	▼		
真庭市	暴風警報	●	○	○	○	○	○	▼	
	大雨警報		土浸	土浸	土浸	土浸	土浸	土	▼
	洪水警報			●	○	○	○	○	▼

市町村等	警報の種別	9/30							10/1
		6:52	10:14	13:46	15:24	17:40	20:50	23:06	4:15
美作市	暴風警報	●	○	○	○	○	○	▼	
	大雨警報		±浸	±浸	±浸	±浸	▼		
	洪水警報			●	○	○	▼		
浅口市	暴風警報	●	○	○	○	○	○	▼	
	大雨警報		±浸	±浸	±浸	±浸	±	▼	
	波浪警報	●	○	○	○	○	○	▼	
	洪水警報			●	○	○	○	▼	
和気町	暴風警報	●	○	○	○	○	○	▼	
	大雨警報		±浸	±浸	±浸	±浸	▼		
早島町	暴風警報	●	○	○	○	○	○	▼	
	大雨警報		±浸	±浸	±浸	±浸	±	▼	
	洪水警報					●	○	解	
里庄町	暴風警報	●	○	○	○	○	○	▼	
	大雨警報		±浸	±浸	±浸	±浸	±	▼	
	洪水警報				●	○	○	解	
矢掛町	暴風警報	●	○	○	○	○	○	▼	
	大雨警報		±浸	±浸	±浸	±浸	±	▼	
	洪水警報				●	○	○	▼	
新庄村	暴風警報	●	○	○	○	○	○	▼	
	大雨警報		±	±	±	±	±	±	▼
	洪水警報					●	○	▼	
鏡野町	暴風警報	●	○	○	○	○	○	▼	
	大雨警報		±	±	±	±	±	±	▼
	洪水警報			●	○	○	○	▼	
勝央町	暴風警報	●	○	○	○	○	○	▼	
	大雨警報		±浸	±浸	±浸	±浸	▼		
奈義町	暴風警報	●	○	○	○	○	○	▼	
	大雨警報		±	±	±	±	▼		
西粟倉村	暴風警報	●	○	○	○	○	○	▼	
	大雨警報		±	±	±	±	▼		
久米南町	暴風警報	●	○	○	○	○	○	▼	
	大雨警報		±	±	±	±	±	▼	
	洪水警報			●	○	○	○	解	
美咲町	暴風警報	●	○	○	○	○	○	▼	
	大雨警報		±浸	±浸	±浸	±浸	±	▼	
	洪水警報			●	○	○	○	▼	
吉備中央町	暴風警報	●	○	○	○	○	○	▼	
	大雨警報		±	±	±	±	±	▼	
	洪水警報			●	○	○	○	▼	

・ 広島県（広島地方気象台発表）

市町村等	警報の種別	9/30									10/1	
		3:45	7:16	10:27	14:02	15:29	18:38	19:14	21:06	23:48	2:29	
広島市	暴風警報		●	○	○	○	○	○	○	○	▼	
	大雨警報	±	±	±浸	±浸	±浸	±	±	±	±	▼	
	波浪警報		●	○	○	○	○	○	○	○	▼	
呉市	暴風警報		●	○	○	○	○	○	○	○	▼	
	大雨警報			±	±	±	▼					
	波浪警報		●	○	○	○	○	○	○	○	▼	
竹原市	暴風警報		●	○	○	○	○	○	○	○	▼	
	大雨警報			±	±浸	±浸	▼					
	波浪警報		●	○	○	○	○	○	○	○	▼	
三原市	洪水警報				●	○	○	○	○	○	○	▼
	暴風警報		●	○	○	○	○	○	○	○	▼	
	大雨警報			±浸	±浸	±浸	±浸	±浸	±	±	▼	
尾道市	波浪警報		●	○	○	○	○	○	○	○	▼	
	洪水警報						●	○	○	○	○	▼
	暴風警報		●	○	○	○	○	○	○	○	▼	
福山市	大雨警報			±浸	±浸	±浸	±浸	±浸	±	±	▼	
	波浪警報		●	○	○	○	○	○	○	○	▼	
	洪水警報			●	○	○	○	○	○	○	○	▼
府中市	暴風警報		●	○	○	○	○	○	○	○	▼	
	大雨警報			±	±浸	±浸	±	±浸	±	±	▼	
	洪水警報							●	○	○	▼	
三次市	暴風警報		●	○	○	○	▼					
	大雨警報			±浸	±浸	±浸	±	±	±	±	▼	
	洪水警報			●	○	○	○	○	○	○	○	解
庄原市	暴風警報		●	○	○	○	▼					
	大雨警報			±	±	±	±	±	±	±	±	▼
	洪水警報			●	○	○	○	○	○	○	○	解
大竹市	暴風警報		●	○	○	○	○	○	○	○	▼	
	大雨警報	±	±	±	±	±	▼					
	波浪警報		●	○	○	○	○	○	○	○	▼	
東広島市	暴風警報		●	○	○	○	○	○	○	○	▼	
	大雨警報			±浸	±浸	±浸	▼					
	波浪警報		●	○	○	○	○	○	○	○	▼	
廿日市市	暴風警報		●	○	○	○	○	○	○	○	▼	
	大雨警報	±	±	±	±	±	±	±	±	±	±	▼
	波浪警報		●	○	○	○	○	○	○	○	○	▼
安芸高田市	暴風警報		●	○	○	○	▼					
	大雨警報			±	±浸	±浸	±	±	±	±	▼	
	洪水警報					●	○	○	○	○	○	▼
江田島市	暴風警報		●	○	○	○	○	○	○	○	▼	
	大雨警報			±	±浸	±浸	▼					
	波浪警報		●	○	○	○	○	○	○	○	▼	
府中町	暴風警報		●	○	○	○	○	○	○	○	▼	
	大雨警報			±	±	±	▼					
海田町	暴風警報		●	○	○	○	○	○	○	○	▼	
	大雨警報			±	±浸	±浸	▼					
	波浪警報		●	○	○	○	○	○	○	○	▼	
熊野町	暴風警報		●	○	○	○	○	○	○	○	▼	
	大雨警報			±	±	±	▼					
	波浪警報		●	○	○	○	○	○	○	○	▼	
坂町	暴風警報		●	○	○	○	○	○	○	○	▼	
	大雨警報			±	±浸	±浸	▼					
	波浪警報		●	○	○	○	○	○	○	○	▼	
安芸太田町	暴風警報		●	○	○	○	▼					
	大雨警報			±	±	±	±	±	±	±	▼	
	洪水警報						●	○	○	○	▼	
北広島町	暴風警報		●	○	○	○	▼					
	大雨警報			±	±	±浸	±	±	±	±	▼	
	洪水警報					●	○	○	○	○	▼	
大崎上島町	暴風警報		●	○	○	○	○	○	○	○	▼	
	大雨警報			±	±	±浸	▼					
	波浪警報		●	○	○	○	○	○	○	○	▼	
世羅町	暴風警報		●	○	○	○	○	○	○	○	▼	
	大雨警報			±	±	±	±	±	±	±	±	▼
	洪水警報						●	○	○	○	▼	
神石高原町	暴風警報		●	○	○	○	○	○	○	○	▼	
	大雨警報			±	±	±浸	±	±	±	±	±	▼
	洪水警報					●	○	○	○	○	▼	

○四国地方

・徳島県（徳島地方気象台発表）

市町村等	警報の種類	9/30										10/1
		0:45	4:22	7:20	10:12	14:28	17:11	18:50	20:55	21:31	23:18	1:57
徳島市	暴風警報		●	○	○	○	○	○	○	○	▼	
	大雨警報			±	土浸	土浸	土浸	土浸	土浸	土	土	解
	高潮警報				●	○	○	○	○	○	解	
	波浪警報		●	○	○	○	○	○	○	○	▼	
	洪水警報					●	○	○	○	○	○	▼
鳴門市	暴風警報		●	○	○	○	○	○	○	○	▼	
	大雨警報			±	土浸	土浸	土浸	土浸	土浸	土	土	解
	高潮警報			●	○	○	○	○	○	○	解	
	波浪警報		●	○	○	○	○	○	○	○	▼	
	洪水警報				●	○	○	○	○	○	○	▼
小松島市	暴風警報		●	○	○	○	○	○	○	○	▼	
	大雨警報			±	土浸	土浸	土浸	土浸	土浸	土	土	解
	高潮警報				●	○	○	○	○	○	解	
	波浪警報		●	○	○	○	○	○	○	○	▼	
	洪水警報							●	○	○	○	▼
阿南市	暴風警報		●	○	○	○	○	○	○	○	▼	
	大雨警報			±	土浸	土浸	土浸	土浸	土浸	土	土	▼
	高潮警報				●	○	○	○	○	○	解	
	波浪警報	●	○	○	○	○	○	○	○	○	○	▼
	洪水警報				●	○	○	○	○	○	○	解
吉野川市	暴風警報		●	○	○	○	○	○	○	○	▼	
	大雨警報			±	土浸	土浸	土浸	土浸	土浸	土	土	▼
	洪水警報				●	○	○	○	○	○	○	▼
阿波市	暴風警報		●	○	○	○	○	○	○	○	▼	
	大雨警報			±	土浸	土浸	土浸	土浸	土浸	土	土	▼
	洪水警報							●	○	○	○	▼
美馬市脇・美馬・穴吹	暴風警報		●	○	○	○	○	○	○	○	▼	
	大雨警報			±	土浸	土浸	土浸	土浸	土浸	土	土	▼
	洪水警報				●	○	○	○	○	○	○	▼
美馬市木屋平	暴風警報		●	○	○	○	○	○	○	○	▼	
	大雨警報			±	土	土	土	土	土	土	土	▼
	洪水警報						●	○	○	▼		
三好市	暴風警報		●	○	○	○	○	○	○	○	▼	
	大雨警報			±	土浸	土浸	土浸	土浸	土浸	土	土	▼
	洪水警報				●	○	○	○	○	○	○	▼
勝浦町	暴風警報		●	○	○	○	○	○	○	○	▼	
	大雨警報			±	土浸	土浸	土浸	土浸	土浸	土	土	▼
	洪水警報				●	○	○	○	○	○	○	▼
上勝町	暴風警報		●	○	○	○	○	○	○	○	▼	
	大雨警報			±	土	土	土浸	土浸	土浸	土	土	▼
佐那河内村	暴風警報		●	○	○	○	○	○	○	○	▼	
	大雨警報			±	土浸	土浸	土浸	土浸	土浸	土	土	▼
	洪水警報				●	○	○	○	○	○	○	▼
石井町	暴風警報		●	○	○	○	○	○	○	○	▼	
	大雨警報			±	土浸	土浸	土浸	土浸	土浸	土	土	解
	洪水警報					●	○	○	○	○	○	▼
神山町	暴風警報		●	○	○	○	○	○	○	○	▼	
	大雨警報			±	土浸	土浸	土浸	土浸	土浸	土	土	▼
那賀町	暴風警報		●	○	○	○	○	○	○	○	▼	
	大雨警報			±	土浸	土浸	土浸	土浸	土浸	土	土	▼
	洪水警報				●	○	○	○	○	○	○	▼

市町村等	警報の種別	9/30								10/1
		0:45	4:22	7:20	10:12	14:28	17:11	21:31	23:18	1:57
牟岐町	暴風警報		●	○	○	○	○	○	▼	
	大雨警報			±	土浸	土浸	土浸	▼		
	高潮警報				●	○	○	○	解	
	波浪警報	●	○	○	○	○	○	○	○	▼
美波町	暴風警報		●	○	○	○	○	○	▼	
	大雨警報			±	土浸	土浸	土浸	±	±	解
	高潮警報				●	○	○	○	解	
	波浪警報	●	○	○	○	○	○	○	○	▼
海陽町	洪水警報						●	▼		
	暴風警報		●	○	○	○	○	○	▼	
	大雨警報			±	土浸	土浸	土浸	±	▼	
	波浪警報	●	○	○	○	○	○	○	○	▼
松茂町	洪水警報					●	○	▼		
	暴風警報		●	○	○	○	○	○	▼	
	大雨警報				浸	浸	浸	▼		
	高潮警報				●	○	○	○	解	
	波浪警報		●	○	○	○	○	○	▼	
北島町	洪水警報				●	○	○	○	○	▼
	暴風警報		●	○	○	○	○	○	▼	
	大雨警報				浸	浸	浸	▼		
藍住町	高潮警報				●	○	○	○	解	
	暴風警報		●	○	○	○	○	○	▼	
板野町	大雨警報				浸	浸	浸	▼		
	暴風警報		●	○	○	○	○	○	▼	
上板町	大雨警報			±	土浸	土浸	土浸	±	±	解
	暴風警報		●	○	○	○	○	○	▼	
つるぎ町半田・貞光	大雨警報			±	土浸	土浸	土浸	±	±	▼
	洪水警報				●	○	○	○	○	▼
	暴風警報		●	○	○	○	○	○	▼	
つるぎ町一字	大雨警報			±	土	土	土	土	土	▼
	洪水警報						●	▼		
	暴風警報		●	○	○	○	○	○	▼	
東みよし町	大雨警報			±	土浸	土浸	土浸	±	±	▼
	洪水警報				●	○	○	○	○	▼
	暴風警報		●	○	○	○	○	○	▼	

・香川県（高松地方气象台発表）

市町村等	警報の種別	9/30						10/1
		6:17	9:13	13:22	22:05	22:52	23:56	0:21
高松市	暴風警報	●	○	○	▼			
	大雨警報		±	土浸	土	▼		
	波浪警報	●	○	○	▼			
	洪水警報			●	▼			
丸亀市	暴風警報	●	○	○	▼			
	大雨警報		±	土浸	土	▼		
	波浪警報	●	○	○	▼			
	洪水警報			●	▼			
坂出市	暴風警報	●	○	○	▼			
	大雨警報		±	土浸	▼			
	波浪警報	●	○	○	▼			
	洪水警報			●	○	▼		
善通寺市	暴風警報	●	○	○	▼			
	大雨警報		±	土浸	土	▼		
	洪水警報			●	▼			
	暴風警報	●	○	○	▼			
観音寺市	大雨警報		±	土浸	土	土	▼	
	波浪警報	●	○	○	▼			
	洪水警報			●	○	▼		
	暴風警報	●	○	○	▼			
さぬき市	大雨警報		±	土浸	▼			
	波浪警報	●	○	○	▼			
	洪水警報			●	▼			
	暴風警報	●	○	○	▼			
東かがわ市	大雨警報		±	土浸	▼			
	波浪警報	●	○	○	▼			
	洪水警報			●	▼			
	暴風警報	●	○	○	▼			
三豊市	大雨警報		±	土浸	土	土	▼	
	波浪警報	●	○	○	▼			
	洪水警報			●	○	▼		
	暴風警報	●	○	○	▼			
土庄町	大雨警報		±	土浸	▼			
	波浪警報	●	○	○	▼			
	暴風警報	●	○	○	▼			
小豆島町	大雨警報		±	土浸	▼			
	波浪警報	●	○	○	▼			
	暴風警報	●	○	○	▼			
三木町	大雨警報		±	土浸	土	▼		
	洪水警報			●	▼			
	暴風警報	●	○	○	▼			
直島町	大雨警報		±	土浸	▼			
	波浪警報	●	○	○	▼			
	暴風警報	●	○	○	▼			
宇多津町	大雨警報		±	土浸	▼			
	波浪警報	●	○	○	▼			
	洪水警報			●	▼			
	暴風警報	●	○	○	▼			
綾川町	大雨警報		±	土浸	▼			
	洪水警報			●	○	▼		
	暴風警報	●	○	○	▼			
琴平町	大雨警報		±	土浸	土	▼		
	洪水警報			●	▼			
	暴風警報	●	○	○	▼			
多度津町	大雨警報		±	土浸	土	▼		
	波浪警報	●	○	○	▼			
	洪水警報			●	▼			
	暴風警報	●	○	○	▼			
まんのう町	大雨警報		±	土浸	土	土	▼	
	洪水警報			●	▼			
	暴風警報	●	○	○	▼			



・愛媛県（松山地方気象台発表）

市町村等	警報の種別	9/29	9/30										10/1				
		21:17	4:28	5:13	7:41	9:53	11:45	12:36	13:47	14:35	15:01	21:31	0:25	3:19	6:17		
松山市	暴風警報		●	○	○	○	○	○	○	○	○	○	○	▼			
	大雨警報				±	土浸	土浸	土浸	土浸	土浸	土浸	土浸	土浸	土	土	▼	
	波浪警報		●	○	○	○	○	○	○	○	○	○	○	▼			
	洪水警報					●	○	○	○	○	○	○	○	▼			
今治市	暴風警報		●	○	○	○	○	○	○	○	○	○	○	▼			
	大雨警報				±	土浸	土浸	土浸	土浸	土浸	土浸	土浸	土浸	土	土	土	▼
	波浪警報		●	○	○	○	○	○	○	○	○	○	○	▼			
	洪水警報								●	○	○	○	○	▼	▼		
宇和島市	暴風警報		●	○	○	○	○	○	○	○	○	○	○	▼			
	大雨警報				±	土浸	土浸	土浸	土浸	土浸	土浸	土浸	土浸	土	▼		
	波浪警報	●	○	○	○	○	○	○	○	○	○	○	○	▼	▼		
	洪水警報								●	○	○	○	○	▼			
八幡浜市	暴風警報		●	○	○	○	○	○	○	○	○	○	○	▼			
	大雨警報				±	土浸	土浸	土浸	土浸	土浸	土浸	土浸	土浸	土	▼		
	波浪警報	●	○	○	○	○	○	○	○	○	○	○	○	▼	▼		
	洪水警報										●	○	○	▼			
新居浜市	暴風警報		●	○	○	○	○	○	○	○	○	○	○	▼			
	大雨警報				±	土浸	土浸	土浸	土浸	土浸	土浸	土浸	土浸	土	土	土	▼
	波浪警報		●	○	○	○	○	○	○	○	○	○	○	▼			
	洪水警報						●	○	○	○	○	○	○	▼			
西条市	暴風警報		●	○	○	○	○	○	○	○	○	○	○	▼			
	大雨警報				±	土浸	土浸	土浸	土浸	土浸	土浸	土浸	土浸	土	土	土	▼
	波浪警報		●	○	○	○	○	○	○	○	○	○	○	▼			
	洪水警報								●	○	○	○	○	▼			
大洲市	暴風警報		●	○	○	○	○	○	○	○	○	○	○	▼			
	大雨警報				±	土浸	土浸	土浸	土浸	土浸	土浸	土浸	土浸	土	土	▼	
	波浪警報		●	○	○	○	○	○	○	○	○	○	○	▼			
	洪水警報										●	○	○	▼			
伊予市	暴風警報		●	○	○	○	○	○	○	○	○	○	○	▼			
	大雨警報				±	土浸	土浸	土浸	土浸	土浸	土浸	土浸	土浸	土	土	▼	
	波浪警報		●	○	○	○	○	○	○	○	○	○	○	▼			
	洪水警報										●	○	○	▼			
四国中央市	暴風警報		●	○	○	○	○	○	○	○	○	○	○	▼			
	大雨警報				±	土浸	土浸	土浸	土浸	土浸	土浸	土浸	土浸	土	土	土	▼
	波浪警報		●	○	○	○	○	○	○	○	○	○	○	▼			
	洪水警報										●	○	○	▼			
西予市	暴風警報		●	○	○	○	○	○	○	○	○	○	○	▼			
	大雨警報				±	土浸	土浸	土浸	土浸	土浸	土浸	土浸	土浸	土	土	▼	
	波浪警報	●	○	○	○	○	○	○	○	○	○	○	○	▼			
	洪水警報										●	○	○	▼			
東温市	暴風警報		●	○	○	○	○	○	○	○	○	○	○	▼			
	大雨警報				±	土浸	土浸	土浸	土浸	土浸	土浸	土浸	土浸	土	土	▼	
	波浪警報		●	○	○	○	○	○	○	○	○	○	○	▼			
	洪水警報									●	○	○	○	▼			
上島町	暴風警報		●	○	○	○	○	○	○	○	○	○	○	▼			
	大雨警報				±	土浸	土浸	土浸	土浸	土浸	土浸	土浸	土浸	土	土	▼	
	波浪警報		●	○	○	○	○	○	○	○	○	○	○	▼			
	洪水警報													▼			
久万高原町	暴風警報		●	○	○	○	○	○	○	○	○	○	○	▼			
	大雨警報				±	土	土浸	土浸	土浸	土浸	土浸	土浸	土浸	土	土	▼	
	波浪警報													▼			
	洪水警報									●	○	○	○	▼			
松前町	暴風警報		●	○	○	○	○	○	○	○	○	○	○	▼			
	大雨警報					浸	浸	浸	浸	浸	浸	浸	浸	▼			
	波浪警報		●	○	○	○	○	○	○	○	○	○	○	▼			
	洪水警報									●	○	○	○	▼			
砥部町	暴風警報		●	○	○	○	○	○	○	○	○	○	○	▼			
	大雨警報				±	土浸	土浸	土浸	土浸	土浸	土浸	土浸	土浸	土	土	▼	
	波浪警報													▼			
	洪水警報									●	○	○	○	▼			
内子町	暴風警報		●	○	○	○	○	○	○	○	○	○	○	▼			
	大雨警報				±	土	土	土	土浸	土浸	土浸	土浸	土浸	土	土	▼	
	波浪警報													▼			
	洪水警報								●	○	○	○	○	▼			
伊方町	暴風警報		●	○	○	○	○	○	○	○	○	○	○	▼			
	大雨警報				±	土	土浸	土浸	土浸	土浸	土浸	土浸	土浸	土	土	▼	
	波浪警報	●	○	○	○	○	○	○	○	○	○	○	○	▼			
	洪水警報													▼			
松野町	暴風警報		●	○	○	○	○	○	○	○	○	○	○	▼			
	大雨警報				±	土浸	土浸	土浸	土浸	土浸	土浸	土浸	土浸	土	▼		
	波浪警報													▼			
	洪水警報										●	○	○	▼			
鬼北町	暴風警報		●	○	○	○	○	○	○	○	○	○	○	▼			
	大雨警報				±	土浸	土浸	土浸	土浸	土浸	土浸	土浸	土浸	土	▼		
	波浪警報													▼			
	洪水警報										●	○	○	▼			
愛南町	暴風警報		●	○	○	○	○	○	○	○	○	○	○	▼			
	大雨警報				±	土浸	土浸	土浸	土浸	土浸	土浸	土浸	土浸	土	▼		
	波浪警報	●	○	○	○	○	○	○	○	○	○	○	○	▼			
	洪水警報										●	○	○	▼			

・高知県（高知地方気象台発表）

市町村等	警報の種別	9/30										10/1	
		0:24	4:45	6:34	12:05	17:32	18:06	19:21	20:54	22:19	1:19	4:31	
高知市	暴風警報		●	○	○	○	○	○	▼				
	大雨警報			浸	浸	浸	浸	▼					
	波浪警報	●	○	○	○	○	○	○	○	▼			
	洪水警報					●	○	▼					
室戸市	暴風警報		●	○	○	○	○	○	○	▼			
	大雨警報			浸	浸	浸	浸	▼					
	高潮警報					●	○	○	▼				
	波浪警報	●	○	○	○	○	○	○	○	○	○	▼	
安芸市	暴風警報		●	○	○	○	○	○	▼				
	大雨警報			浸	浸	浸	浸	▼					
	高潮警報					●	○	○	▼				
	波浪警報	●	○	○	○	○	○	○	○	○	○	▼	
南国市	暴風警報		●	○	○	○	○	○	▼				
	大雨警報			浸	浸	浸	浸	解					
	波浪警報	●	○	○	○	○	○	○	○	▼			
土佐市	暴風警報		●	○	○	○	○	○	▼				
	大雨警報			浸	浸	浸	浸	▼					
	波浪警報	●	○	○	○	○	○	○	○	▼			
須崎市	暴風警報		●	○	○	○	○	○	▼				
	大雨警報			浸	浸	浸	浸	解					
	波浪警報	●	○	○	○	○	○	○	○	▼			
宿毛市	暴風警報	●	○	○	○	○	○	○	▼				
	大雨警報		浸	土浸	土浸	土浸	▼						
	波浪警報	●	○	○	○	○	○	○	▼				
	洪水警報				●	○	▼						
土佐清水市	暴風警報	●	○	○	○	○	○	▼					
	大雨警報		浸	浸	浸	浸	▼						
	波浪警報	●	○	○	○	○	○	○	▼				
	洪水警報				●	○	▼						
四万十市	暴風警報	●	○	○	○	○	○	▼					
	大雨警報		浸	土浸	土浸	土浸	▼						
	波浪警報	●	○	○	○	○	○	○	▼				
	洪水警報				●	○	○	○	○	○	▼		
香南市	暴風警報		●	○	○	○	○	○	▼				
	大雨警報			浸	浸	浸	浸	解					
	波浪警報	●	○	○	○	○	○	○	○	▼			
香美市	暴風警報		●	○	○	○	○	○	▼				
	大雨警報			浸	浸	浸	浸	▼					
東洋町	暴風警報		●	○	○	○	○	○	○	▼			
	高潮警報					●	○	○	▼				
	波浪警報	●	○	○	○	○	○	○	○	○	▼		
奈半利町	暴風警報		●	○	○	○	○	○	○	▼			
	高潮警報					●	○	○	▼				
	波浪警報	●	○	○	○	○	○	○	○	○	▼		
田野町	暴風警報		●	○	○	○	○	○	▼				
	大雨警報			浸	浸	浸	浸	▼					
	高潮警報					●	○	○	▼				
	波浪警報	●	○	○	○	○	○	○	○	○	▼		
安田町	暴風警報		●	○	○	○	○	○	▼				
	大雨警報			浸	浸	浸	浸	解					
	高潮警報					●	○	○	▼				
	波浪警報	●	○	○	○	○	○	○	○	○	▼		
北川村	暴風警報		●	○	○	○	○	○	▼				
馬路村	暴風警報		●	○	○	○	○	○	▼				
芸西村	暴風警報		●	○	○	○	○	○	▼				
	大雨警報			浸	浸	浸	浸	解					
	高潮警報					●	○	○	▼				
	波浪警報	●	○	○	○	○	○	○	○	○	▼		
本山町	暴風警報		●	○	○	○	○	○	▼				
	大雨警報							土	▼				
大豊町	暴風警報		●	○	○	○	○	○	▼				

市町村等	警報の種類	9/30										
		0:24	4:45	6:34	12:05	13:22	15:35	17:32	18:06	19:21	20:54	
土佐町	暴風警報		●	○	○	○	○	○	○	○	○	▼
大川村	暴風警報		●	○	○	○	○	○	○	○	○	▼
	大雨警報									±		▼
いの町	暴風警報		●	○	○	○	○	○	○	○	○	▼
	大雨警報			浸	浸	浸	浸	土浸	土浸	土		▼
	洪水警報							●	○			▼
仁淀川町	暴風警報		●	○	○	○	○	○	○	○	○	▼
中土佐町	暴風警報	●	○	○	○	○	○	○	○	○	○	▼
	大雨警報		浸	浸	浸	浸	浸	浸	▼			
	波浪警報	●	○	○	○	○	○	○	○	○	○	▼
	洪水警報						●	○	▼			
佐川町	暴風警報		●	○	○	○	○	○	○	○	○	▼
	大雨警報		浸	浸	浸	浸	浸	浸	浸	▼		
越知町	暴風警報		●	○	○	○	○	○	○	○	○	▼
	大雨警報		浸	浸	浸	浸	浸	浸	浸	▼		
	洪水警報					●	○	○	○	○	○	▼
橋原町	暴風警報	●	○	○	○	○	○	○	○	○	○	▼
	大雨警報		浸	浸	土浸	土浸	土浸	土浸	▼			
	洪水警報						●	○	▼			
日高村	暴風警報		●	○	○	○	○	○	○	○	○	▼
	大雨警報			浸	浸	浸	浸	浸	浸	▼		
	洪水警報					●	○	○	○	○	○	▼
津野町	暴風警報	●	○	○	○	○	○	○	○	○	○	▼
	大雨警報				±	±	±	±	▼			
	洪水警報						●	○	▼			
四万十町	暴風警報	●	○	○	○	○	○	○	○	○	○	▼
	大雨警報		浸	土浸	土浸	土浸	土浸	土浸	▼			
	波浪警報	●	○	○	○	○	○	○	○	○	○	▼
	洪水警報					●	○	○	▼			
大月町	暴風警報	●	○	○	○	○	○	○	○	○	○	▼
	大雨警報		浸	浸	浸	浸	土浸	土浸	▼			
	波浪警報	●	○	○	○	○	○	○	○	○	○	▼
	洪水警報						●	○	▼			
三原村	暴風警報	●	○	○	○	○	○	○	○	○	○	▼
	大雨警報		浸	浸	浸	浸	浸	浸	▼			
	洪水警報					●	○	○	▼			
黒潮町	暴風警報	●	○	○	○	○	○	○	○	○	○	▼
	大雨警報		浸	土浸	土浸	土浸	土浸	土浸	▼			
	波浪警報	●	○	○	○	○	○	○	○	○	○	▼
	洪水警報						●	○	▼			

○九州北部地方（山口県を含む）

・山口県（下関地方気象台発表）

市町村等	警報の種別	9/29	9/30							
		22:40	3:25	4:45	6:10	14:09	16:23	18:15	20:45	
下関市	暴風警報		●	○	○	○	○	○	○	▼
宇部市	暴風警報		●	○	○	○	○	○	○	▼
山口市	暴風警報		●	○	○	○	○	○	○	▼
	大雨警報		±	±	±	±	±	±	±	▼
萩市	波浪警報				●	○	○	○	○	▼
	暴風警報		●	○	○	○	○	○	○	▼
防府市	大雨警報			±	±	±	±	±	±	▼
	波浪警報				●	○	○	○	○	▼
下松市	暴風警報		●	○	○	○	○	○	○	▼
	大雨警報			±	±	±	±	±	±	▼
岩国市	波浪警報				●	○	○	○	○	▼
	暴風警報		●	○	○	○	○	○	○	▼
光市	大雨警報					±	±	±	±	▼
	波浪警報				●	○	○	○	○	▼
長門市	暴風警報		●	○	○	○	○	○	○	▼
	大雨警報				±	±	±	±	±	▼
柳井市	暴風警報		●	○	○	○	○	○	○	▼
	大雨警報					±	±	±	±	▼
美祢市	波浪警報				●	○	○	○	○	▼
	暴風警報				●	○	○	○	○	▼
周南市	大雨警報				±	±	±	±	±	▼
	暴風警報		●	○	○	○	○	○	○	▼
山陽小野田市	波浪警報				●	○	○	○	○	▼
	暴風警報		●	○	○	○	○	○	○	▼
周防大島町	大雨警報					±	±	±	±	▼
	波浪警報				●	○	○	○	○	▼
和木町	暴風警報		●	○	○	○	○	○	○	▼
	大雨警報					±	±	±	±	▼
上関町	波浪警報				●	○	○	○	○	▼
	暴風警報		●	○	○	○	○	○	○	▼
田布施町	大雨警報					±	±	±	±	▼
	波浪警報				●	○	○	○	○	▼
平生町	暴風警報		●	○	○	○	○	○	○	▼
	大雨警報					±	±	±	±	▼
阿武町	波浪警報				●	○	○	○	○	▼
	暴風警報		●	○	○	○	○	○	○	▼

・福岡県（福岡管区気象台発表）

市町村等	警報の種別	9/30						
		3:45	6:44	11:10	12:25	15:02	16:54	18:04
北九州市	暴風警報	●	○	○	○	○	○	▼
	大雨警報		±	±	±	▼		
	波浪警報	●	○	○	○	▼		
福岡市	暴風警報	●	○	○	○	○	○	▼
	大雨警報			±	±	解		
大牟田市	暴風警報	●	○	○	○	○	▼	
	波浪警報	●	○	○	○	○	▼	
久留米市	暴風警報		●	○	○	▼		
直方市	暴風警報		●	○	○	▼		
飯塚市	暴風警報		●	○	○	▼		
	大雨警報		±	±	±	▼		
田川市	暴風警報		●	○	○	▼		
	大雨警報		±	±	±	▼		
柳川市	暴風警報	●	○	○	○	○	▼	
	波浪警報	●	○	○	○	○	▼	
八女市	暴風警報		●	○	○	▼		
筑後市	暴風警報		●	○	○	▼		
大川市	暴風警報		●	○	○	▼		
行橋市	暴風警報	●	○	○	○	○	○	▼
	大雨警報		±	±	±	±	▼	
	波浪警報	●	○	○	○	▼		
豊前市	暴風警報	●	○	○	○	○	○	▼
	大雨警報				±	±	▼	
	波浪警報	●	○	○	○	▼		
中間市	暴風警報		●	○	○	▼		
	大雨警報		±	±	±	▼		
小郡市	暴風警報		●	○	○	▼		
筑紫野市	暴風警報		●	○	○	▼		
春日市	暴風警報		●	○	○	▼		
大野城市	暴風警報		●	○	○	▼		
宗像市	暴風警報	●	○	○	○	○	○	▼
	大雨警報			±	±	解		
太宰府市	暴風警報		●	○	○	▼		
古賀市	暴風警報	●	○	○	○	○	○	▼
福津市	暴風警報	●	○	○	○	○	○	▼
うきは市	暴風警報		●	○	○	▼		
宮若市	暴風警報		●	○	○	▼		
	大雨警報		±	±	±	▼		
嘉麻市	暴風警報		●	○	○	▼		
	大雨警報		±	±	±	▼		
朝倉市	暴風警報		●	○	○	▼		
みやま市	暴風警報	●	○	○	○	○	▼	
	波浪警報	●	○	○	○	○	▼	
糸島市	暴風警報	●	○	○	○	○	○	▼
	大雨警報			±	±	解		
那珂川市	暴風警報		●	○	○	▼		

市町村等	警報の種別	9/30						
		3:45	6:44	11:10	12:25	15:02	16:54	18:04
宇美町	暴風警報		●	○	○	▼		
篠栗町	暴風警報		●	○	○	▼		
	大雨警報			±	±	解		
志免町	暴風警報		●	○	○	▼		
須恵町	暴風警報		●	○	○	▼		
新宮町	暴風警報	●	○	○	○	○	○	▼
久山町	暴風警報		●	○	○	▼		
粕屋町	暴風警報		●	○	○	▼		
芦屋町	暴風警報	●	○	○	○	○	○	▼
	大雨警報		±	±	±	▼		
水巻町	暴風警報		●	○	○	▼		
	大雨警報		±	±	±	▼		
岡垣町	暴風警報	●	○	○	○	○	○	▼
	大雨警報		±	±	±	▼		
遠賀町	暴風警報		●	○	○	▼		
	大雨警報		±	±	±	▼		
小竹町	暴風警報		●	○	○	▼		
	大雨警報		±	±	±	▼		
鞍手町	暴風警報		●	○	○	▼		
桂川町	暴風警報		●	○	○	▼		
	大雨警報		±	±	±	▼		
筑前町	暴風警報		●	○	○	▼		
	大雨警報			±	±	解		
東峰村	暴風警報		●	○	○	▼		
大刀洗町	暴風警報		●	○	○	▼		
大木町	暴風警報		●	○	○	▼		
広川町	暴風警報		●	○	○	▼		
香春町	暴風警報		●	○	○	▼		
	大雨警報		±	±	±	▼		
添田町	暴風警報		●	○	○	▼		
糸田町	暴風警報		●	○	○	▼		
	大雨警報		±	±	±	▼		
川崎町	暴風警報		●	○	○	▼		
	大雨警報		±	±	±	▼		
大任町	暴風警報		●	○	○	▼		
赤村	暴風警報		●	○	○	▼		
福智町	暴風警報		●	○	○	▼		
	大雨警報		±	±	±	▼		
苅田町	暴風警報	●	○	○	○	○	○	▼
	大雨警報		±	±	±	±	▼	
	波浪警報	●	○	○	○	▼		
みやこ町	暴風警報		●	○	○	▼		
	大雨警報		±	±	±	±	▼	
吉富町	暴風警報	●	○	○	○	○	○	▼
	大雨警報				±	±	▼	
	波浪警報	●	○	○	○	▼		
上毛町	暴風警報		●	○	○	▼		
	大雨警報				±	±	▼	
築上町	暴風警報	●	○	○	○	○	○	▼
	大雨警報				±	±	▼	
	波浪警報	●	○	○	○	▼		

・佐賀県（佐賀地方気象台発表）

市町村等	警報の種別	9/30		
		3:20	15:07	16:33
佐賀市	暴風警報	●	○	▼
	波浪警報	●	○	▼
唐津市	暴風警報	●	○	▼
鳥栖市	暴風警報	●	▼	
多久市	暴風警報	●	▼	
伊万里市	暴風警報	●	▼	
武雄市	暴風警報	●	▼	
鹿島市	暴風警報	●	○	▼
	波浪警報	●	○	▼
小城市	暴風警報	●	○	▼
	波浪警報	●	○	▼
嬉野市	暴風警報	●	▼	
神埼市	暴風警報	●	▼	
吉野ヶ里町	暴風警報	●	▼	
基山町	暴風警報	●	▼	
上峰町	暴風警報	●	▼	
みやき町	暴風警報	●	▼	
玄海町	暴風警報	●	○	▼
有田町	暴風警報	●	▼	
大町町	暴風警報	●	▼	
江北町	暴風警報	●	▼	
白石町	暴風警報	●	○	▼
	波浪警報	●	○	▼
太良町	暴風警報	●	○	▼
	波浪警報	●	○	▼

・長崎県（長崎地方気象台発表）

市町村等	警報の種別	9/29		9/30			
		18:15	21:28	0:23	4:10	15:22	16:41
長崎市	暴風警報		●	○	○	○	▼
佐世保市(宇久地域を除く)	暴風警報			●	○	○	▼
佐世保市(宇久地域)	暴風警報	●	○	○	○	○	▼
	波浪警報		●	○	○	▼	
島原市	暴風警報			●	○	○	▼
	波浪警報				●	○	▼
諫早市	暴風警報			●	○	○	▼
	波浪警報				●	○	▼
大村市	暴風警報			●	○	○	▼
平戸市	暴風警報			●	○	○	▼
松浦市	暴風警報			●	○	○	▼
下対馬	暴風警報			●	○	○	▼
上対馬	暴風警報			●	○	○	▼
壱岐市	暴風警報			●	○	○	▼
五島市	暴風警報	●	○	○	○	○	▼
	波浪警報		●	○	○	▼	
西海市(江島・平島を除く)	暴風警報		●	○	○	○	▼
西海市(江島・平島)	暴風警報	●	○	○	○	○	▼
	波浪警報		●	○	○	▼	
雲仙市	暴風警報			●	○	○	▼
	波浪警報				●	○	▼
南島原市	暴風警報			●	○	○	▼
長与町	暴風警報			●	○	○	▼
時津町	暴風警報			●	○	○	▼
東彼杵町	暴風警報			●	○	○	▼
川棚町	暴風警報			●	○	○	▼
波佐見町	暴風警報			●	○	▼	
小値賀町	暴風警報	●	○	○	○	○	▼
	波浪警報		●	○	○	▼	
佐々町	暴風警報			●	○	○	▼
新上五島町	暴風警報	●	○	○	○	○	▼
	波浪警報		●	○	○	▼	



・熊本県（熊本地方気象台発表）

市町村等	警報の種類	9/29	9/30										
		21:20	6:11	8:06	9:58	11:26	11:45	12:26	13:52	16:28	17:50	20:49	
熊本市	暴風警報	●	○	○	○	○	○	○	○	○	○	▼	
	波浪警報	●	○	○	○	○	○	○	○	○	○	▼	
八代市	暴風警報	●	○	○	○	○	○	○	○	○	○	▼	
	大雨警報			±	±	±	±	±	±	±	±	±	▼
人吉市	暴風警報	●	○	○	○	○	○	○	○	○	○	▼	
	波浪警報	●	○	○	○	○	○	○	○	○	○	▼	
荒尾市	暴風警報	●	○	○	○	○	○	○	○	○	○	▼	
	波浪警報	●	○	○	○	○	○	○	○	○	○	▼	
水俣市	暴風警報	●	○	○	○	○	○	○	○	○	○	▼	
	波浪警報	●	○	○	○	○	○	○	○	○	○	▼	
玉名市	暴風警報	●	○	○	○	○	○	○	○	○	○	▼	
	波浪警報	●	○	○	○	○	○	○	○	○	○	▼	
山鹿市	暴風警報	●	○	○	○	○	○	○	○	○	○	▼	
菊池市	暴風警報	●	○	○	○	○	○	○	○	○	○	▼	
宇土市	暴風警報	●	○	○	○	○	○	○	○	○	○	▼	
	波浪警報	●	○	○	○	○	○	○	○	○	○	▼	
上天草市	暴風警報	●	○	○	○	○	○	○	○	○	○	▼	
	波浪警報	●	○	○	○	○	○	○	○	○	○	▼	
宇城市	暴風警報	●	○	○	○	○	○	○	○	○	○	▼	
	波浪警報	●	○	○	○	○	○	○	○	○	○	▼	
阿蘇市	暴風警報	●	○	○	○	○	○	○	○	○	○	▼	
	大雨警報							±	±	±	±	▼	
天草市	暴風警報	●	○	○	○	○	○	○	○	○	○	▼	
	波浪警報	●	○	○	○	○	○	○	○	○	○	▼	
合志市	暴風警報	●	○	○	○	○	○	○	○	○	○	▼	
美里町	暴風警報	●	○	○	○	○	○	○	○	○	○	▼	
	大雨警報						±	±	±	±	±	▼	
玉東町	暴風警報	●	○	○	○	○	○	○	○	○	○	▼	
	洪水警報		●	○	○	○	○	○	○	○	○	▼	
南関町	暴風警報	●	○	○	○	○	○	○	○	○	○	▼	
長洲町	暴風警報	●	○	○	○	○	○	○	○	○	○	▼	
	波浪警報	●	○	○	○	○	○	○	○	○	○	▼	
和水町	暴風警報	●	○	○	○	○	○	○	○	○	○	▼	
大津町	暴風警報	●	○	○	○	○	○	○	○	○	○	▼	
菊陽町	暴風警報	●	○	○	○	○	○	○	○	○	○	▼	
南小国町	暴風警報	●	○	○	○	○	○	○	○	○	○	▼	
小国町	暴風警報	●	○	○	○	○	○	○	○	○	○	▼	
産山村	暴風警報	●	○	○	○	○	○	○	○	○	○	▼	
	大雨警報						±	±	±	±	±	▼	
高森町	暴風警報	●	○	○	○	○	○	○	○	○	○	▼	
	大雨警報				±	±	±	±	±	±	±	▼	
西原村	暴風警報	●	○	○	○	○	○	○	○	○	○	▼	
	洪水警報							●	○	○	○	▼	
南阿蘇村	暴風警報	●	○	○	○	○	○	○	○	○	○	▼	
	洪水警報		●	○	○	○	○	○	○	○	○	▼	
御船町	暴風警報	●	○	○	○	○	○	○	○	○	○	▼	
嘉島町	暴風警報	●	○	○	○	○	○	○	○	○	○	▼	
益城町	暴風警報	●	○	○	○	○	○	○	○	○	○	▼	
甲佐町	暴風警報	●	○	○	○	○	○	○	○	○	○	▼	
山都町	暴風警報	●	○	○	○	○	○	○	○	○	○	▼	
	大雨警報			±	±	±	±	±	±	±	±	±	▼
氷川町	暴風警報	●	○	○	○	○	○	○	○	○	○	▼	
	波浪警報	●	○	○	○	○	○	○	○	○	○	▼	

市町村等	警報の種別	9/29	9/30					
		21:20	8:06	11:26	11:45	13:52	16:28	17:50
芦北町	暴風警報	●	○	○	○	○	○	▼
	波浪警報	●	○	○	○	○	○	▼
	洪水警報				●	○	○	解
津奈木町	暴風警報	●	○	○	○	○	○	▼
	波浪警報	●	○	○	○	○	○	▼
錦町	暴風警報	●	○	○	○	○	▼	
多良木町	暴風警報	●	○	○	○	○	▼	
	大雨警報		±	±	±	±	±	▼
	洪水警報			●	○	○	▼	
湯前町	暴風警報	●	○	○	○	○	▼	
	大雨警報		±	±	±	±	±	▼
	洪水警報				●	○	▼	
水上村	暴風警報	●	○	○	○	○	▼	
	大雨警報		±	±	±	±	±	▼
	洪水警報				●	○	▼	
相良村	暴風警報	●	○	○	○	○	▼	
五木村	暴風警報	●	○	○	○	○	▼	
	大雨警報		±	±	±	±	▼	
	洪水警報					●	○	▼
山江村	暴風警報	●	○	○	○	○	▼	
球磨村	暴風警報	●	○	○	○	○	▼	
あさぎり町	暴風警報	●	○	○	○	○	▼	
	大雨警報		±	±	±	±	±	▼
	洪水警報				●	○	▼	
苓北町	暴風警報	●	○	○	○	○	▼	

・大分県（大分地方気象台発表）

市町村等	警報の種別	9/30							
		0:33	4:29	11:11	11:41	12:03	15:50	18:12	20:53
大分市	暴風警報	●	○	○	○	○	○	○	▼
	大雨警報	±浸	±浸	±浸	±浸	±浸	±浸	±	▼
	波浪警報	●	○	○	○	○	○	○	▼
	洪水警報		●	○	○	○	○	▼	
別府市	暴風警報	●	○	○	○	○	○	○	▼
	大雨警報	±浸	±浸	±浸	±浸	±浸	±浸	±	▼
	波浪警報	●	○	○	○	○	○	○	▼
	洪水警報				●	○	○	解	
中津市	暴風警報	●	○	○	○	○	○	○	▼
	大雨警報	±	±浸	±浸	±浸	±浸	±浸	±	▼
	波浪警報	●	○	○	○	○	○	○	▼
	洪水警報		●	○	○	○	○	▼	
日田市	暴風警報	●	○	○	○	○	▼		
	大雨警報		±浸	±浸	±浸	±浸	±	▼	
	洪水警報		●	○	○	○	▼		
佐伯市	暴風警報	●	○	○	○	○	○	○	▼
	大雨警報	±浸	±浸	±浸	±浸	±浸	±浸	±	▼
	波浪警報	●	○	○	○	○	○	○	▼
	洪水警報		●	○	○	○	○	○	▼
臼杵市	暴風警報	●	○	○	○	○	○	○	▼
	大雨警報		±浸	±浸	±浸	±浸	±浸	±	▼
	波浪警報	●	○	○	○	○	○	○	▼
	洪水警報		●	○	○	○	○	▼	
津久見市	暴風警報	●	○	○	○	○	○	○	▼
	大雨警報	±浸	±浸	±浸	±浸	±浸	±浸	±	▼
	波浪警報	●	○	○	○	○	○	○	▼
	洪水警報		●	○	○	○	○	解	
竹田市	暴風警報	●	○	○	○	○	▼		
	大雨警報		±浸	±浸	±浸	±浸	±	±	▼
	洪水警報		●	○	○	○	○	▼	
豊後高田市	暴風警報	●	○	○	○	○	○	○	▼
	大雨警報		±浸	±浸	±浸	±浸	±浸	±	▼
	波浪警報	●	○	○	○	○	○	○	▼
	洪水警報					●	○	▼	
杵築市	暴風警報	●	○	○	○	○	○	○	▼
	大雨警報		±浸	±浸	±浸	±浸	±浸	±	▼
	波浪警報	●	○	○	○	○	○	○	▼
	洪水警報		●	○	○	○	○	○	▼
宇佐市	暴風警報	●	○	○	○	○	○	○	▼
	大雨警報		±浸	±浸	±浸	±浸	±浸	±	▼
	波浪警報	●	○	○	○	○	○	○	▼
	洪水警報					●	○	▼	
豊後大野市	暴風警報	●	○	○	○	○	○	▼	
	大雨警報	±浸	±浸	±浸	±浸	±浸	±浸	±	▼
	洪水警報		●	○	○	○	○	○	解
由布市	暴風警報	●	○	○	○	○	○	○	▼
	大雨警報		±浸	±浸	±浸	±浸	±浸	±	▼
	洪水警報			●	○	○	○	▼	
	暴風警報	●	○	○	○	○	○	○	▼
国東市	大雨警報		±浸	±浸	±浸	±浸	±浸	±	▼
	波浪警報	●	○	○	○	○	○	○	▼
	洪水警報					●	○	▼	
	暴風警報	●	○	○	○	○	○	○	▼
姫島村	大雨警報		±浸	±浸	±浸	±浸	±	±	▼
	波浪警報	●	○	○	○	○	○	○	▼
	暴風警報	●	○	○	○	○	○	○	▼
日出町	大雨警報		±浸	±浸	±浸	±浸	±浸	±	▼
	波浪警報	●	○	○	○	○	○	○	▼
	洪水警報		●	○	○	○	○	▼	
	暴風警報	●	○	○	○	○	▼		
九重町	大雨警報		±浸	±浸	±浸	±浸	±	±	▼
	洪水警報		●	○	○	○	○	▼	
	暴風警報	●	○	○	○	○	▼		
玖珠町	大雨警報		±浸	±浸	±浸	±浸	±浸	±	▼
	洪水警報					●	○	▼	
	暴風警報	●	○	○	○	○	○	○	▼

○九州南部・奄美地方

宮崎県（宮崎地方気象台発表）

市町村等	警報の種別	9/29			9/30					
		16:57	18:49	22:49	0:34	13:30	16:20	18:44	21:13	22:35
宮崎市	暴風警報		●	○	○	○	○	▼		
	大雨警報	浸	浸	土浸	土浸	土浸	土	▼		
	高潮警報				●	解				
	波浪警報		●	○	○	○	○	○	▼	
	洪水警報			●	○	○	○	○	○	▼
都城市	暴風警報			●	○	○	▼			
	大雨警報			土浸	土浸	土	土	▼		
	洪水警報			●	○	○	○	○	解	
延岡市	暴風警報			●	○	○	○	○	▼	
	大雨警報	浸	浸	土浸	土浸	土浸	土	▼		
	波浪警報			●	○	○	○	○	▼	
	洪水警報			●	○	○	○	○	▼	
日南市	暴風警報		●	○	○	○	○	▼		
	大雨警報	浸	浸	土浸	土浸	土	土	▼		
	高潮警報				●	解				
	波浪警報		●	○	○	○	○	○	▼	
	洪水警報			●	○	○	○	○	解	
小林市	暴風警報			●	○	○	▼			
	大雨警報			土浸	土浸	土浸	土	▼		
	洪水警報			●	○	○	○	○	解	
日向市	暴風警報			●	○	○	○	○	▼	
	大雨警報	浸	浸	土浸	土浸	土浸	土	▼		
	波浪警報			●	○	○	○	○	▼	
	洪水警報			●	○	○	○	○	解	
串間市	暴風警報		●	○	○	○	○	○	▼	
	大雨警報	浸	浸	土浸	土浸	土	土	▼		
	高潮警報				●	解				
	波浪警報		●	○	○	○	○	○	▼	
	洪水警報			●	○	○	○	○	解	
西都市	暴風警報			●	○	○	○	○	▼	
	大雨警報			土浸	土浸	土浸	土	▼		
	洪水警報			●	○	○	○	○	解	
えびの市	暴風警報			●	○	○	○	▼		
	大雨警報			土浸	土浸	▼				
	洪水警報			●	○	▼				
三股町	暴風警報			●	○	○	○	▼		
	大雨警報			土浸	土浸	土	土	▼		
	洪水警報			●	○	○	○	○	解	
高原町	暴風警報			●	○	○	○	▼		
	大雨警報			土	土	土	土	▼		
	洪水警報			●	○	○	○	○	解	
国富町	暴風警報			●	○	○	○	○	▼	
	大雨警報			土浸	土浸	土浸	土	▼		
	洪水警報			●	○	○	○	○	▼	
綾町	暴風警報			●	○	○	○	○	▼	
	大雨警報			土浸	土浸	土浸	土	▼		
	洪水警報			●	○	○	○	○	○	解

市町村等	警報の種別	9/29	9/30		
		22:49	16:20	18:44	21:13
高鍋町	暴風警報	●	○	▼	
	大雨警報	土浸	土	▼	
	波浪警報	●	○	○	▼
	洪水警報	●	○	○	解
新富町	暴風警報	●	○	▼	
	大雨警報	土浸	土	▼	
	波浪警報	●	○	○	▼
	洪水警報	●	○	解	
西米良村	暴風警報	●	▼		
	大雨警報	土	土	▼	
	洪水警報	●	○	解	
木城町	暴風警報	●	○	▼	
	大雨警報	土	土	▼	
	洪水警報	●	○	○	解
川南町	暴風警報	●	○	▼	
	大雨警報	土	土	▼	
	波浪警報	●	○	○	▼
	洪水警報	●	○	解	
都農町	暴風警報	●	○	▼	
	大雨警報	土	土	▼	
	波浪警報	●	○	○	▼
	洪水警報	●	○	解	
門川町	暴風警報	●	○	○	▼
	大雨警報	土浸	土	▼	
	波浪警報	●	○	○	▼
	洪水警報	●	○	解	
諸塚村	暴風警報	●	▼		
	大雨警報	土	土	▼	
	洪水警報	●	○	解	
椎葉村	暴風警報	●	▼		
	大雨警報	土	土	▼	
	洪水警報	●	○	解	
美郷町	暴風警報	●	▼		
	大雨警報	土	土	▼	
	洪水警報	●	○	解	
高千穂町	暴風警報	●	▼		
	大雨警報	土浸	土	▼	
	洪水警報	●	○	解	
日之影町	暴風警報	●	▼		
	大雨警報	土	土	▼	
	洪水警報	●	○	解	
五ヶ瀬町	暴風警報	●	▼		
	大雨警報	土	土	▼	
	洪水警報	●	○	解	

・鹿児島県（奄美地方を除く）（鹿児島地方気象台発表）

市町村等	警報の種類	9/29			9/30												
		9:55	16:14	21:51	1:08	4:52	5:24	6:12	7:33	7:51	8:14	12:05	15:15	15:53	17:31	19:48	
鹿児島市	暴風警報			●	○	○	○	○	○	○	○	○	○	○	○	○	▼
	大雨警報			⚡	土	土浸	土浸	土浸	土浸	土浸	土浸	土浸	土	土	土	土	▼
	波浪警報			●	○	○	○	○	○	○	○	○	○	○	○	○	▼
	洪水警報						●	○	○	○	○	○	○	○	○	○	
鹿屋市	暴風警報			●	○	○	○	○	○	○	○	○	○	○	○	○	▼
	大雨警報			⚡	土	土浸	土浸	土浸	土浸	土浸	土浸	土浸	土	土	土	土	▼
	波浪警報			●	○	○	○	○	○	○	○	○	○	○	○	○	▼
	洪水警報							●	○	○	○	○	○	○	○	○	
枕崎市	暴風警報		●	○	○	○	○	○	○	○	○	○	○	○	○	○	▼
	大雨警報					浸	浸	浸	土浸	土浸	土浸	土	土	土	土	土	▼
	波浪警報			●	○	○	○	○	○	○	○	○	○	○	○	○	▼
	洪水警報								●	○	○	○	○	○	○	○	
阿久根市	暴風警報			●	○	○	○	○	○	○	○	○	○	○	○	○	▼
	大雨警報					浸	浸	浸	浸	浸	土浸	土	土	土	土	土	▼
	波浪警報			●	○	○	○	○	○	○	○	○	○	○	○	○	▼
	洪水警報																
出水市	暴風警報			●	○	○	○	○	○	○	○	○	○	○	○	○	▼
	大雨警報					浸	浸	浸	浸	浸	土浸	土	土	土	土	土	▼
	波浪警報			●	○	○	○	○	○	○	○	○	○	○	○	○	▼
	洪水警報																
指宿市	暴風警報		●	○	○	○	○	○	○	○	○	○	○	○	○	○	▼
	大雨警報					浸	浸	浸	土浸	土浸	土浸	土	土	土	土	土	▼
	波浪警報			●	○	○	○	○	○	○	○	○	○	○	○	○	▼
	洪水警報																
西之表市	暴風警報		●	○	○	○	○	○	○	○	○	○	○	○	○	○	▼
	大雨警報		●	○	○	○	○	○	○	○	○	○	○	○	○	○	▼
	波浪警報		●	○	○	○	○	○	○	○	○	○	○	○	○	○	▼
	洪水警報																
垂水市	暴風警報			●	○	○	○	○	○	○	○	○	○	○	○	○	▼
	大雨警報			⚡	土	土浸	土浸	土浸	土浸	土浸	土浸	土浸	土	土	土	土	▼
	波浪警報			●	○	○	○	○	○	○	○	○	○	○	○	○	▼
	洪水警報									●	○	○	○	○	○	○	
薩摩川内市	暴風警報			●	○	○	○	○	○	○	○	○	○	○	○	○	▼
	大雨警報					浸	浸	浸	土浸	土浸	土浸	土	土	土	土	土	▼
	波浪警報								●	○	○	○	○	○	○	○	▼
	洪水警報																
薩摩川内市甌島	暴風警報			●	○	○	○	○	○	○	○	○	○	○	○	○	▼
	大雨警報					●	○	○	○	○	○	○	○	○	○	○	▼
	波浪警報																
	洪水警報																
日置市	暴風警報			●	○	○	○	○	○	○	○	○	○	○	○	○	▼
	大雨警報			⚡	土	土浸	土浸	土浸	土浸	土浸	土浸	土	土	土	土	土	▼
	波浪警報								●	○	○	○	○	○	○	○	▼
	洪水警報																
曾於市	暴風警報			●	○	○	○	○	○	○	○	○	○	○	○	○	▼
	大雨警報								⚡	土	土浸	土浸	土	土	土	土	▼
	波浪警報																
	洪水警報																
霧島市	暴風警報			●	○	○	○	○	○	○	○	○	○	○	○	○	▼
	大雨警報			⚡	土	土浸	土浸	土浸	土浸	土浸	土浸	土	土	土	土	土	▼
	波浪警報			●	○	○	○	○	○	○	○	○	○	○	○	○	▼
	洪水警報																
いちき串木野市	暴風警報			●	○	○	○	○	○	○	○	○	○	○	○	○	▼
	大雨警報					浸	浸	浸	浸	浸	土浸	土	土	土	土	土	▼
	波浪警報								●	○	○	○	○	○	○	○	▼
	洪水警報																
南さつま市	暴風警報		●	○	○	○	○	○	○	○	○	○	○	○	○	○	▼
	大雨警報					浸	浸	浸	土浸	土浸	土浸	土	土	土	土	土	▼
	波浪警報			●	○	○	○	○	○	○	○	○	○	○	○	○	▼
	洪水警報																
志布志市	暴風警報			●	○	○	○	○	○	○	○	○	○	○	○	○	▼
	大雨警報			⚡	土	土浸	土浸	土浸	土浸	土浸	土浸	土浸	土	土	土	土	▼
	高潮警報																
	波浪警報		●	○	○	○	○	○	○	○	○	○	○	○	○	○	▼
南九州市	暴風警報		●	○	○	○	○	○	○	○	○	○	○	○	○	○	▼
	大雨警報								⚡	土	土浸	土	土	土	土	土	▼
	波浪警報			●	○	○	○	○	○	○	○	○	○	○	○	○	▼
	洪水警報																
伊佐市	暴風警報			●	○	○	○	○	○	○	○	○	○	○	○	○	▼
	暴風警報			●	○	○	○	○	○	○	○	○	○	○	○	○	▼
始良市	大雨警報					浸	浸	浸	土浸	土浸	土浸	土	土	土	土	土	▼
	波浪警報			●	○	○	○	○	○	○	○	○	○	○	○	○	▼

市町村等	警報の種類別	9/29			9/30								
		9:55	16:14	21:51	1:08	7:33	7:51	8:14	12:05	15:15	15:53	17:31	19:48
三島村	暴風警報		●	○	○	○	○	○	○	▼			
	大雨警報			±	±	±	±	±	±	▼			
	波浪警報	●	○	○	○	○	○	○	○	○	○	○	▼
さつま町	暴風警報			●	○	○	○	○	○	▼			
	大雨警報						±	±	±	▼			
長島町	暴風警報			●	○	○	○	○	○	▼			
	波浪警報			●	○	○	○	○	○	○	○	○	▼
湧水町	暴風警報			●	○	○	○	○	○	▼			
	大雨警報						±	±	±	▼			
大崎町	暴風警報			●	○	○	○	○	○	○	○	▼	
	大雨警報			±	±	±浸	±浸	±浸	±浸	±	±	±	解
	高潮警報							●	▼				
	波浪警報		●	○	○	○	○	○	○	○	○	○	▼
東串良町	洪水警報							●	○	▼			
	暴風警報		●	○	○	○	○	○	○	○	○	▼	
	大雨警報			±	±	±浸	±浸	±浸	±浸	±	±	±	解
	高潮警報							●	▼				
錦江町	波浪警報		●	○	○	○	○	○	○	○	○	○	▼
	洪水警報					●	○	○	○	○	○	○	▼
	暴風警報			●	○	○	○	○	○	▼			
	大雨警報			±	±	±	±浸	±浸	±浸	▼			
南大隅町	洪水警報							●	○	解			
	波浪警報		●	○	○	○	○	○	○	○	○	○	▼
	暴風警報		●	○	○	○	○	○	○	○	○	▼	
	大雨警報			±	±	±	±浸	±浸	±浸	▼			
肝付町	高潮警報							●	▼				
	波浪警報		●	○	○	○	○	○	○	○	○	○	▼
	洪水警報					●	○	○	○	○	○	○	▼
	暴風警報		●	○	○	○	○	○	○	○	○	▼	
中種子町	大雨警報			±	±	±浸	±浸	±浸	±浸	±	▼		
	波浪警報	●	○	○	○	○	○	○	○	○	○	○	▼
南種子町	暴風警報		●	○	○	○	○	○	○	▼			
	波浪警報	●	○	○	○	○	○	○	○	○	○	○	▼
屋久島町	暴風警報		●	○	○	○	○	○	○	▼			
	大雨警報	±	±	±	±浸	±浸	±浸	±浸	±	▼			
	波浪警報	●	○	○	○	○	○	○	○	○	○	○	▼
	洪水警報		●	▼	●	○	○	○	○	▼			

奄美地方（鹿児島県）（名瀬測候所発表）

市町村等	警報の種別	9/28	9/29						9/30							
		2:45	4:50	10:43	16:38	18:44	20:55	23:16	0:09	2:52	4:52	7:23	8:54	10:41	13:25	19:30
奄美市	暴風警報			●	○		○	○	○	○	○	○	▼			
	大雨警報					浸	土浸	土浸	土浸	土浸	土浸	土	土	▼		
	高潮警報				●	○	○	○	▼							
	波浪警報	●	○	○	○	○	○	○	○	○	○	○	○	○	○	▼
十島村	洪水警報						●	○	○	○	▼					
	暴風警報			●	○	○	○	○	○	○	○	○	○	○	▼	
	大雨警報								土	土	土	土	土	▼		
	波浪警報		●	○	○	○	○	○	○	○	○	○	○	○	○	▼
大和村	暴風警報			●	○	○	○	○	○	○	○	○	▼			
	大雨警報						土	土浸	土浸	土浸	土	▼				
	波浪警報	●	○	○	○	○	○	○	○	○	○	○	○	○	○	▼
	洪水警報						●	○	○	○	▼					
宇検村	暴風警報			●	○	○	○	○	○	○	○	○	▼			
	大雨警報						土	土	土	土	土	▼				
	波浪警報	●	○	○	○	○	○	○	○	○	○	○	○	○	○	▼
	洪水警報						●	○	○	○	▼					
瀬戸内町	暴風警報			●	○	○	○	○	○	○	○	○	▼			
	大雨警報					土	土	土	土	土	土	▼				
	高潮警報				●	○	○	○	○	解						
	波浪警報	●	○	○	○	○	○	○	○	○	○	○	○	○	○	▼
龍郷町	洪水警報						●	○	○	○	▼					
	暴風警報			●	○	○	○	○	○	○	○	○	▼			
	大雨警報						土	土浸	土浸	土浸	土	▼				
	波浪警報	●	○	○	○	○	○	○	○	○	○	○	○	○	○	▼
喜界町	洪水警報						●	○	○	○	▼					
	暴風警報			●	○	○	○	○	○	○	○	○	▼			
	大雨警報					浸	土浸	土浸	土浸	土浸	土浸	土	土	▼		
	波浪警報	●	○	○	○	○	○	○	○	○	○	○	○	○	○	▼
徳之島町	洪水警報					●	○	○	○	○	○	▼				
	暴風警報		●	○	○	○	○	○	○	○	○	○	▼			
	大雨警報					土	土	土	土	土	土	▼				
	波浪警報	○	○	○	○	○	○	○	○	○	○	○	○	○	○	▼
天城町	洪水警報					●	○	○	○	○	○	○	▼			
	暴風警報						○	○	○	○	○	○	○	○	○	○
	大雨警報					土	土	土	土	土	土	▼				
	波浪警報	○	○	○	○	○	○	○	○	○	○	○	○	○	○	▼
伊仙町	洪水警報					●	○	○	○	○	○	○	○	○	○	○
	暴風警報		●	○	○	○	○	○	○	○	○	○	○	○	○	○
	大雨警報					土	土	土	土	土	土	土	▼			
	波浪警報	○	○	○	○	○	○	○	○	○	○	○	○	○	○	▼
和泊町	洪水警報					●	○	○	○	○	○	○	○	○	○	○
	暴風警報		●	○	○	○	○	○	○	○	○	○	○	○	○	○
	大雨警報					土浸	▼									
	波浪警報	○	○	○	○	○	○	○	○	○	○	○	○	○	○	▼
知名町	洪水警報					●	○	○	○	○	○	○	○	○	○	○
	暴風警報		●	○	○	○	○	○	○	○	○	○	○	○	○	○
	波浪警報	○	○	○	○	○	○	○	○	○	○	○	○	○	○	▼
与論町	洪水警報					●	○	○	○	○	○	○	○	○	○	○
	暴風警報		●	○	○	○	○	○	○	○	○	○	○	○	○	○
	大雨警報						土浸	土浸	▼							
与論町	波浪警報	○	○	○	○	○	○	○	○	○	○	○	○	○	○	○
	洪水警報						●	○	○	○	○	○	○	○	○	○



○沖縄地方

・沖縄本島地方（沖縄気象台発表）

市町村等	警報の種類別	9/27			9/28			9/29					4:30	16:18
		10:37	18:24	21:18	1:22	10:31	11:39	12:07	12:36	22:22	23:49			
那覇市	暴風警報		●	○	○	○	○	○	○	○	○	○	▼	
	大雨警報					±	±	±	±	±	±	▼		
	高潮警報				●	○	○	○	○	○	○	解		
	波浪警報	●	○	○	○	○	○	○	○	○	○	○	○	▼
	洪水警報					●	○	○	○	○	○	解		
宜野湾市	暴風警報		●	○	○	○	○	○	○	○	○	○	▼	
	高潮警報				●	○	○	○	○	○	○	解		
	波浪警報	●	○	○	○	○	○	○	○	○	○	○	○	▼
	洪水警報						●	○	○	○	○	解		
浦添市	暴風警報		●	○	○	○	○	○	○	○	○	○	▼	
	高潮警報				●	○	○	○	○	○	○	解		
	波浪警報	●	○	○	○	○	○	○	○	○	○	○	○	▼
	洪水警報						●	○	○	○	○	解		
名護市	暴風警報			●	○	○	○	○	○	○	○	○	▼	
	大雨警報						±	±	±	±	±	▼		
	高潮警報				●	○	○	○	○	○	○	解		
	波浪警報	●	○	○	○	○	○	○	○	○	○	○	○	▼
	洪水警報						●	○	○	○	○	解		
糸満市	暴風警報		●	○	○	○	○	○	○	○	○	○	▼	
	高潮警報				●	○	○	○	○	○	○	解		
	波浪警報	●	○	○	○	○	○	○	○	○	○	○	○	▼
	洪水警報					●	○	○	○	○	○	解		
沖縄市	暴風警報		●	○	○	○	○	○	○	○	○	○	▼	
	大雨警報					±	±	±	±	±	±	解		
	高潮警報				●	○	○	○	○	○	○	解		
	波浪警報	●	○	○	○	○	○	○	○	○	○	○	○	▼
	洪水警報					●	○	○	○	○	○	解		
豊見城市	暴風警報		●	○	○	○	○	○	○	○	○	○	▼	
	高潮警報				●	○	○	○	○	○	○	解		
	波浪警報	●	○	○	○	○	○	○	○	○	○	○	○	▼
	洪水警報					●	○	○	○	○	○	解		
うるま市	暴風警報		●	○	○	○	○	○	○	○	○	○	▼	
	大雨警報						±	±	±	±	±	▼		
	高潮警報				●	○	○	○	○	○	○	解		
	波浪警報	●	○	○	○	○	○	○	○	○	○	○	○	▼
南城市	暴風警報		●	○	○	○	○	○	○	○	○	○	▼	
	大雨警報					±	±	±	±	±	±	▼		
	高潮警報				●	○	○	○	○	○	○	解		
	波浪警報	●	○	○	○	○	○	○	○	○	○	○	○	▼
	洪水警報					●	○	○	○	○	○	解		
国頭村	暴風警報			●	○	○	○	○	○	○	○	○	▼	
	大雨警報						±	±	±	±	±	▼		
	高潮警報				●	○	○	○	○	○	○	解		
	波浪警報	●	○	○	○	○	○	○	○	○	○	○	○	▼
大宜味村	洪水警報						●	○	○	○	○	解		
	暴風警報			●	○	○	○	○	○	○	○	○	▼	
	大雨警報						±	±	±	±	±	▼		
	高潮警報				●	○	○	○	○	○	○	解		
	波浪警報	●	○	○	○	○	○	○	○	○	○	○	○	▼
東村	洪水警報						●	○	○	○	○	解		
	暴風警報			●	○	○	○	○	○	○	○	○	▼	
	大雨警報								±	±	±	解		
	高潮警報				●	○	○	○	○	○	○	解		
今帰仁村	波浪警報	●	○	○	○	○	○	○	○	○	○	○	○	▼
	洪水警報						●	○	○	○	○	解		
	暴風警報			●	○	○	○	○	○	○	○	○	▼	
	大雨警報							±	±	±	±	解		
	高潮警報				●	○	○	○	○	○	○	解		

市町村等	警報の種別	9/27	9/28			9/29					9/30		
		10:37	18:24	21:18	1:22	10:31	11:39	12:36	16:50	23:49	2:42	4:30	16:18
本部町	暴風警報			●	○	○	○	○	○	○	○	○	▼
	大雨警報							±	±	±	±	解	
	高潮警報				●	○	○	○	○	○	○	○	○
	波浪警報	●	○	○	○	○	○	○	○	○	○	○	▼
恩納村	洪水警報						●	○	○	○	○	○	解
	暴風警報			●	○	○	○	○	○	○	○	○	▼
	大雨警報							±	±	±	±	解	
	高潮警報				●	○	○	○	○	○	○	○	○
宜野座村	波浪警報	●	○	○	○	○	○	○	○	○	○	○	▼
	洪水警報						●	○	○	○	○	○	▼
	暴風警報			●	○	○	○	○	○	○	○	○	○
	大雨警報							±	±	±	±	解	
金武町	高潮警報				●	○	○	○	○	○	○	○	○
	波浪警報	●	○	○	○	○	○	○	○	○	○	○	▼
	洪水警報					●	○	○	○	○	○	○	▼
	暴風警報			●	○	○	○	○	○	○	○	○	▼
伊江村	大雨警報							±	±	±	±	解	
	高潮警報			●	○	○	○	○	○	○	○	○	▼
	波浪警報	●	○	○	○	○	○	○	○	○	○	○	▼
読谷村	暴風警報		●	○	○	○	○	○	○	○	○	○	▼
	高潮警報				●	○	○	○	○	○	○	○	○
	波浪警報	●	○	○	○	○	○	○	○	○	○	○	▼
嘉手納町	洪水警報					●	○	○	○	○	○	○	○
	暴風警報		●	○	○	○	○	○	○	○	○	○	▼
	大雨警報							±	±	±	±	解	
	高潮警報				●	○	○	○	○	○	○	○	○
北谷町	波浪警報	●	○	○	○	○	○	○	○	○	○	○	▼
	洪水警報					●	○	○	○	○	○	○	○
	暴風警報		●	○	○	○	○	○	○	○	○	○	▼
北中城村	大雨警報							±	±	±	±	解	
	高潮警報				●	○	○	○	○	○	○	○	○
	波浪警報	●	○	○	○	○	○	○	○	○	○	○	▼
	洪水警報					●	○	○	○	○	○	○	解
中城村	暴風警報		●	○	○	○	○	○	○	○	○	○	▼
	高潮警報				●	○	○	○	○	○	○	○	○
	波浪警報	●	○	○	○	○	○	○	○	○	○	○	▼
西原町	洪水警報						●	○	○	○	○	○	○
	暴風警報		●	○	○	○	○	○	○	○	○	○	▼
	高潮警報				●	○	○	○	○	○	○	○	○
	波浪警報	●	○	○	○	○	○	○	○	○	○	○	▼
与那原町	洪水警報						●	○	○	○	○	○	○
	暴風警報		●	○	○	○	○	○	○	○	○	○	▼
	高潮警報				●	○	○	○	○	○	○	○	○
南風原町	波浪警報	●	○	○	○	○	○	○	○	○	○	○	▼
	洪水警報						●	○	○	○	○	○	解
	暴風警報		●	○	○	○	○	○	○	○	○	○	▼
渡嘉敷村	高潮警報				●	○	○	○	○	○	○	○	○
	波浪警報	●	○	○	○	○	○	○	○	○	○	○	▼
	暴風警報		●	○	○	○	○	○	○	○	○	○	▼
座間味村	高潮警報				●	○	○	○	○	○	○	○	○
	波浪警報	●	○	○	○	○	○	○	○	○	○	○	▼
	暴風警報		●	○	○	○	○	○	○	○	○	○	▼
粟国村	高潮警報				●	○	○	○	○	○	○	○	○
	波浪警報	●	○	○	○	○	○	○	○	○	○	○	▼
	暴風警報		●	○	○	○	○	○	○	○	○	○	▼
渡名喜村	高潮警報				●	○	○	○	○	○	○	○	○
	波浪警報	●	○	○	○	○	○	○	○	○	○	○	▼
	暴風警報			●	○	○	○	○	○	○	○	○	▼
伊平屋村	高潮警報				●	○	○	○	○	○	○	○	○
	波浪警報	●	○	○	○	○	○	○	○	○	○	○	▼
	暴風警報			●	○	○	○	○	○	○	○	○	▼
伊是名村	高潮警報				●	○	○	○	○	○	○	○	○
	波浪警報	●	○	○	○	○	○	○	○	○	○	○	▼
	暴風警報		●	○	○	○	○	○	○	○	○	○	▼
久米島町	高潮警報				●	○	○	○	○	○	○	○	○
	波浪警報	●	○	○	○	○	○	○	○	○	○	○	▼
	暴風警報		●	○	○	○	○	○	○	○	○	○	▼
八重瀬町	大雨警報							±	±	±	±	解	
	高潮警報				●	○	○	○	○	○	○	○	○
	波浪警報	●	○	○	○	○	○	○	○	○	○	○	▼
	洪水警報						●	○	○	○	○	○	解

・大東島地方（南大東島地方気象台発表）

市町村等	警報の種別	9/26	9/30
		21:10	16:11
南大東村	波浪警報	●	▼
北大東村	波浪警報	●	▼

・宮古島地方（宮古島地方気象台発表）

市町村等	警報の種別	9/27	9/28	9/29			9/30
		2:41	10:36	0:14	11:43	15:06	10:04
宮古島市	暴風警報		●	○	○	▼	
	高潮警報			●	▼		
	波浪警報	●	○	○	○	○	▼
多良間村	暴風警報		●	○	▼		
	高潮警報			●	▼		
	波浪警報	●	○	○	○	○	▼

・八重山地方（石垣島地方気象台発表）

市町村等	警報の種別	9/27	9/28		9/29		9/30
		12:46	6:23	15:11	10:34	23:40	4:21
石垣市	暴風警報			●	▼		
	波浪警報	●	○	○	○	○	▼
竹富町	暴風警報			●	▼		
	波浪警報	●	○	○	○	○	▼
与那国町	波浪警報		●	○	○	▼	

## 資料 3-2 気象情報の発表状況

### ●全般気象情報（気象庁予報部発表）

発表日時		情報名及び番号
10月1日	16時24分	暴風と高波に関する全般気象情報 第1号
10月2日	4時56分	暴風と高波に関する全般気象情報 第2号

### ●全般台風情報（総合情報）（気象庁予報部発表）

発表日時		情報名及び番号
9月28日	5時31分	平成30年 台風第24号に関する情報 第28号
	10時58分	平成30年 台風第24号に関する情報 第32号
	12時35分	平成30年 台風第24号に関する情報 第34号
	16時55分	平成30年 台風第24号に関する情報 第40号
	22時50分	平成30年 台風第24号に関する情報 第47号
9月29日	5時25分	平成30年 台風第24号に関する情報 第54号
	10時38分	平成30年 台風第24号に関する情報 第60号
	11時59分	平成30年 台風第24号に関する情報 第63号
	16時41分	平成30年 台風第24号に関する情報 第68号
	23時17分	平成30年 台風第24号に関する情報 第76号
9月30日	5時23分	平成30年 台風第24号に関する情報 第83号
	11時06分	平成30年 台風第24号に関する情報 第90号
	16時54分	平成30年 台風第24号に関する情報 第97号
	20時08分	平成30年 台風第24号に関する情報 第101号
	23時31分	平成30年 台風第24号に関する情報 第105号
10月1日	5時23分	平成30年 台風第24号に関する情報 第112号
	10時38分	平成30年 台風第24号に関する情報 第118号
	15時36分	平成30年 台風第24号に関する情報 第122号

### ●地方気象情報

#### ○北海道地方気象情報（札幌管区気象台発表）

発表日時		情報名及び番号
9月28日	16時10分	平成30年 台風第24号に関する北海道地方気象情報 第1号
9月29日	10時45分	平成30年 台風第24号に関する北海道地方気象情報 第2号
	16時02分	平成30年 台風第24号に関する北海道地方気象情報 第3号
9月30日	5時03分	平成30年 台風第24号に関する北海道地方気象情報 第4号
	16時07分	平成30年 台風第24号に関する北海道地方気象情報 第5号
	23時01分	平成30年 台風第24号に関する北海道地方気象情報 第6号
10月1日	4時57分	平成30年 台風第24号に関する北海道地方気象情報 第7号
	11時12分	平成30年 台風第24号に関する北海道地方気象情報 第8号
	13時54分	平成30年 台風第24号に関する北海道地方気象情報 第9号

○東北地方気象情報（仙台管区気象台発表）

発表日時		情報名及び番号	
9月28日	11時35分	平成30年 台風第24号に関する東北地方気象情報	第1号
9月29日	5時37分	平成30年 台風第24号に関する東北地方気象情報	第2号
	16時47分	平成30年 台風第24号に関する東北地方気象情報	第3号
9月30日	5時40分	平成30年 台風第24号に関する東北地方気象情報	第4号
	16時24分	平成30年 台風第24号に関する東北地方気象情報	第5号
	23時12分	平成30年 台風第24号に関する東北地方気象情報	第6号
10月1日	5時50分	平成30年 台風第24号に関する東北地方気象情報	第7号
	11時38分	平成30年 台風第24号に関する東北地方気象情報	第8号

○関東甲信地方気象情報（気象庁予報部発表）

発表日時		情報名及び番号	
9月28日	11時32分	平成30年 台風第24号に関する関東甲信地方気象情報	第1号
	16時29分	平成30年 台風第24号に関する関東甲信地方気象情報	第2号
9月29日	6時31分	平成30年 台風第24号に関する関東甲信地方気象情報	第3号
	11時38分	平成30年 台風第24号に関する関東甲信地方気象情報	第4号
	17時16分	平成30年 台風第24号に関する関東甲信地方気象情報	第5号
9月30日	6時18分	平成30年 台風第24号に関する関東甲信地方気象情報	第6号
	11時11分	平成30年 台風第24号に関する関東甲信地方気象情報	第7号
	17時13分	平成30年 台風第24号に関する関東甲信地方気象情報	第8号
	20時48分	平成30年 台風第24号に関する関東甲信地方気象情報	第9号
	23時36分	平成30年 台風第24号に関する関東甲信地方気象情報	第10号
10月1日	1時41分	平成30年 台風第24号に関する関東甲信地方気象情報	第11号
10月1日	6時14分	平成30年 台風第24号に関する関東甲信地方気象情報	第12号

○東海地方気象情報（名古屋地方気象台発表）

発表日時		情報名及び番号	
9月28日	11時11分	平成30年 台風第24号に関する東海地方気象情報	第1号
	16時14分	平成30年 台風第24号に関する東海地方気象情報	第2号
9月29日	5時38分	平成30年 台風第24号に関する東海地方気象情報	第3号
	6時28分	平成30年 台風第24号に関する東海地方気象情報	第4号
	11時15分	平成30年 台風第24号に関する東海地方気象情報	第5号
	16時28分	平成30年 台風第24号に関する東海地方気象情報	第6号
	16時59分	平成30年 台風第24号に関する東海地方気象情報	第7号
9月30日	5時11分	平成30年 台風第24号に関する東海地方気象情報	第8号
	11時17分	平成30年 台風第24号に関する東海地方気象情報	第9号
	16時24分	平成30年 台風第24号に関する東海地方気象情報	第10号
	20時13分	平成30年 台風第24号に関する東海地方気象情報	第11号
	23時48分	平成30年 台風第24号に関する東海地方気象情報	第12号
10月1日	5時44分	平成30年 台風第24号に関する東海地方気象情報	第13号

○北陸地方気象情報（新潟地方気象台発表）

発表日時		情報名及び番号	
9月28日	11時14分	平成30年 台風第24号に関する北陸地方気象情報	第1号
	16時18分	平成30年 台風第24号に関する北陸地方気象情報	第2号
9月29日	5時32分	平成30年 台風第24号に関する北陸地方気象情報	第3号
	16時16分	平成30年 台風第24号に関する北陸地方気象情報	第4号
9月30日	5時07分	平成30年 台風第24号に関する北陸地方気象情報	第5号
	10時51分	平成30年 台風第24号に関する北陸地方気象情報	第6号
	16時25分	平成30年 台風第24号に関する北陸地方気象情報	第7号
	23時22分	平成30年 台風第24号に関する北陸地方気象情報	第8号
10月1日	5時15分	平成30年 台風第24号に関する北陸地方気象情報	第9号
	11時12分	平成30年 台風第24号に関する北陸地方気象情報	第10号

○近畿地方気象情報（大阪管区気象台発表）

発表日時		情報名及び番号	
9月28日	6時20分	平成30年 台風第24号に関する近畿地方気象情報	第1号
	16時47分	平成30年 台風第24号に関する近畿地方気象情報	第2号
9月29日	6時00分	平成30年 台風第24号に関する近畿地方気象情報	第3号
	17時05分	平成30年 台風第24号に関する近畿地方気象情報	第4号
9月30日	5時45分	平成30年 台風第24号に関する近畿地方気象情報	第5号
	11時06分	平成30年 台風第24号に関する近畿地方気象情報	第6号
	17時17分	平成30年 台風第24号に関する近畿地方気象情報	第7号
	20時11分	平成30年 台風第24号に関する近畿地方気象情報	第8号
10月1日	23時46分	平成30年 台風第24号に関する近畿地方気象情報	第9号
	6時07分	平成30年 台風第24号に関する近畿地方気象情報	第10号

○中国地方気象情報（広島地方気象台発表）

発表日時		情報名及び番号	
9月28日	5時37分	平成30年 台風第24号に関する中国地方気象情報	第1号
	16時42分	平成30年 台風第24号に関する中国地方気象情報	第2号
9月29日	5時49分	平成30年 台風第24号に関する中国地方気象情報	第3号
	16時23分	平成30年 台風第24号に関する中国地方気象情報	第4号
9月30日	5時45分	平成30年 台風第24号に関する中国地方気象情報	第5号
	8時00分	平成30年 台風第24号に関する中国地方気象情報	第6号
	11時21分	平成30年 台風第24号に関する中国地方気象情報	第7号
	16時38分	平成30年 台風第24号に関する中国地方気象情報	第8号
	19時06分	平成30年 台風第24号に関する中国地方気象情報	第9号
10月1日	20時11分	平成30年 台風第24号に関する中国地方気象情報	第10号
	0時17分	平成30年 台風第24号に関する中国地方気象情報	第11号
	5時20分	平成30年 台風第24号に関する中国地方気象情報	第12号



○四国地方気象情報（高松地方気象台発表）

発表日時		情報名及び番号	
9月28日	6時01分	平成30年 台風第24号に関する四国地方気象情報	第1号
	16時50分	平成30年 台風第24号に関する四国地方気象情報	第2号
9月29日	5時19分	平成30年 台風第24号に関する四国地方気象情報	第3号
	17時00分	平成30年 台風第24号に関する四国地方気象情報	第4号
9月30日	5時10分	平成30年 台風第24号に関する四国地方気象情報	第5号
	11時22分	平成30年 台風第24号に関する四国地方気象情報	第6号
	13時43分	平成30年 台風第24号に関する四国地方気象情報	第7号
	17時14分	平成30年 台風第24号に関する四国地方気象情報	第8号
	19時10分	平成30年 台風第24号に関する四国地方気象情報	第9号
	20時14分	平成30年 台風第24号に関する四国地方気象情報	第10号
10月1日	23時33分	平成30年 台風第24号に関する四国地方気象情報	第11号
	4時54分	平成30年 台風第24号に関する四国地方気象情報	第12号

○九州北部地方（山口県を含む）気象情報（福岡管区気象台発表）

発表日時		情報名及び番号	
9月28日	11時00分	台風第24号に関する九州北部地方（山口県を含む）気象情報	第1号
	16時48分	台風第24号に関する九州北部地方（山口県を含む）気象情報	第2号
9月29日	5時11分	台風第24号に関する九州北部地方（山口県を含む）気象情報	第3号
	16時40分	台風第24号に関する九州北部地方（山口県を含む）気象情報	第4号
9月30日	5時15分	台風第24号に関する九州北部地方（山口県を含む）気象情報	第5号
	11時01分	台風第24号に関する九州北部地方（山口県を含む）気象情報	第6号
	16時31分	台風第24号に関する九州北部地方（山口県を含む）気象情報	第7号
	21時20分	台風第24号に関する九州北部地方（山口県を含む）気象情報	第8号

○九州南部・奄美地方気象情報（鹿児島地方気象台発表）

発表日時		情報名及び番号	
9月27日	5時26分	平成30年台風第24号に関する九州南部・奄美地方気象情報	第1号
	16時50分	平成30年台風第24号に関する九州南部・奄美地方気象情報	第2号
9月28日	6時00分	平成30年台風第24号に関する九州南部・奄美地方気象情報	第3号
	10時50分	平成30年台風第24号に関する九州南部・奄美地方気象情報	第4号
	17時03分	平成30年台風第24号に関する九州南部・奄美地方気象情報	第5号
9月29日	5時54分	平成30年台風第24号に関する九州南部・奄美地方気象情報	第6号
	10時46分	平成30年台風第24号に関する九州南部・奄美地方気象情報	第7号
	16時49分	平成30年台風第24号に関する九州南部・奄美地方気象情報	第8号
	23時13分	平成30年台風第24号に関する九州南部・奄美地方気象情報	第9号
9月30日	5時03分	平成30年台風第24号に関する九州南部・奄美地方気象情報	第10号
	11時11分	平成30年台風第24号に関する九州南部・奄美地方気象情報	第11号
	17時00分	平成30年台風第24号に関する九州南部・奄美地方気象情報	第12号
	22時53分	平成30年台風第24号に関する九州南部・奄美地方気象情報	第13号

○沖縄地方気象情報（沖縄気象台発表）

発表日時		情報名及び番号
9月25日	17時15分	平成30年台風第24号に関する沖縄地方気象情報 第1号
9月26日	4時52分	平成30年台風第24号に関する沖縄地方気象情報 第2号
	16時33分	平成30年台風第24号に関する沖縄地方気象情報 第3号
	16時52分	平成30年台風第24号に関する沖縄地方気象情報 第4号
9月27日	6時08分	平成30年台風第24号に関する沖縄地方気象情報 第5号
	10時53分	平成30年台風第24号に関する沖縄地方気象情報 第6号
	11時32分	平成30年台風第24号に関する沖縄地方気象情報 第7号
	17時00分	平成30年台風第24号に関する沖縄地方気象情報 第8号
	17時32分	平成30年台風第24号に関する沖縄地方気象情報 第9号
9月28日	22時59分	平成30年台風第24号に関する沖縄地方気象情報 第10号
	5時17分	平成30年台風第24号に関する沖縄地方気象情報 第11号
	11時06分	平成30年台風第24号に関する沖縄地方気象情報 第12号
	12時00分	平成30年台風第24号に関する沖縄地方気象情報 第13号
	13時45分	平成30年台風第24号に関する沖縄地方気象情報 第14号
	16時57分	平成30年台風第24号に関する沖縄地方気象情報 第15号
	17時31分	平成30年台風第24号に関する沖縄地方気象情報 第16号
9月29日	19時51分	平成30年台風第24号に関する沖縄地方気象情報 第17号
	22時48分	平成30年台風第24号に関する沖縄地方気象情報 第18号
	1時50分	平成30年台風第24号に関する沖縄地方気象情報 第19号
	4時29分	平成30年台風第24号に関する沖縄地方気象情報 第20号
	7時23分	平成30年台風第24号に関する沖縄地方気象情報 第21号
	11時05分	平成30年台風第24号に関する沖縄地方気象情報 第22号
	11時55分	平成30年台風第24号に関する沖縄地方気象情報 第23号
	13時55分	平成30年台風第24号に関する沖縄地方気象情報 第24号
	16時34分	平成30年台風第24号に関する沖縄地方気象情報 第25号
	17時06分	平成30年台風第24号に関する沖縄地方気象情報 第26号
9月30日	19時42分	平成30年台風第24号に関する沖縄地方気象情報 第27号
	22時32分	平成30年台風第24号に関する沖縄地方気象情報 第28号
	1時33分	平成30年台風第24号に関する沖縄地方気象情報 第29号
	4時35分	平成30年台風第24号に関する沖縄地方気象情報 第30号
9月30日	10時31分	平成30年台風第24号に関する沖縄地方気象情報 第31号
	16時25分	平成30年台風第24号に関する沖縄地方気象情報 第32号



●府県気象情報

○北海道地方

・宗谷地方気象情報（稚内地方気象台発表）

発表日時		情報名及び番号
9月28日	16時16分	平成30年 台風第24号に関する宗谷地方気象情報 第1号
9月29日	11時00分	平成30年 台風第24号に関する宗谷地方気象情報 第2号

・上川・留萌地方気象情報（旭川地方気象台発表）

発表日時		情報名及び番号
9月28日	16時20分	平成30年 台風第24号に関する上川・留萌地方気象情報 第1号
9月29日	11時09分	平成30年 台風第24号に関する上川・留萌地方気象情報 第2号
9月30日	5時23分	平成30年 台風第24号に関する上川・留萌地方気象情報 第3号
	16時30分	平成30年 台風第24号に関する上川・留萌地方気象情報 第4号
10月1日	5時17分	平成30年 台風第24号に関する上川・留萌地方気象情報 第5号
	11時34分	平成30年 台風第24号に関する上川・留萌地方気象情報 第6号

・網走・北見・紋別地方気象情報（網走地方気象台発表）

発表日時		情報名及び番号
9月28日	16時18分	平成30年台風第24号に関する網走・北見・紋別地方気象情報 第1号
9月29日	11時07分	平成30年台風第24号に関する網走・北見・紋別地方気象情報 第2号
	16時15分	平成30年台風第24号に関する網走・北見・紋別地方気象情報 第3号
9月30日	5時23分	平成30年台風第24号に関する網走・北見・紋別地方気象情報 第4号
	16時18分	平成30年台風第24号に関する網走・北見・紋別地方気象情報 第5号
10月1日	5時04分	平成30年台風第24号に関する網走・北見・紋別地方気象情報 第6号
	14時14分	平成30年台風第24号に関する網走・北見・紋別地方気象情報 第7号

・釧路・根室地方気象情報（釧路地方気象台発表）

発表日時		情報名及び番号
9月28日	16時43分	平成30年 台風第24号に関する釧路・根室地方気象情報 第1号
9月29日	11時28分	平成30年 台風第24号に関する釧路・根室地方気象情報 第2号
	16時23分	平成30年 台風第24号に関する釧路・根室地方気象情報 第3号
9月30日	6時32分	平成30年 台風第24号に関する釧路・根室地方気象情報 第4号
	16時56分	平成30年 台風第24号に関する釧路・根室地方気象情報 第5号
	23時28分	平成30年 台風第24号に関する釧路・根室地方気象情報 第6号
10月1日	5時25分	平成30年 台風第24号に関する釧路・根室地方気象情報 第7号
	10時13分	平成30年 台風第24号に関する釧路・根室地方気象情報 第8号
	13時48分	平成30年 台風第24号に関する釧路・根室地方気象情報 第9号

・十勝地方気象情報（帯広測候所発表）

発表日時		情報名及び番号
9月28日	16時53分	平成30年 台風第24号に関する十勝地方気象情報 第1号
9月29日	11時18分	平成30年 台風第24号に関する十勝地方気象情報 第2号
9月30日	5時53分	平成30年 台風第24号に関する十勝地方気象情報 第3号
	16時35分	平成30年 台風第24号に関する十勝地方気象情報 第4号
	23時18分	平成30年 台風第24号に関する十勝地方気象情報 第5号
10月1日	5時55分	平成30年 台風第24号に関する十勝地方気象情報 第6号
	11時35分	平成30年 台風第24号に関する十勝地方気象情報 第7号

・胆振・日高地方気象情報（室蘭地方気象台発表）

発表日時		情報名及び番号	
9月28日	16時15分	平成30年 台風第24号に関する胆振・日高地方気象情報	第1号
9月29日	11時24分	平成30年 台風第24号に関する胆振・日高地方気象情報	第2号
	16時12分	平成30年 台風第24号に関する胆振・日高地方気象情報	第3号
9月30日	5時57分	平成30年 台風第24号に関する胆振・日高地方気象情報	第4号
	11時43分	平成30年 台風第24号に関する胆振・日高地方気象情報	第5号
	16時31分	平成30年 台風第24号に関する胆振・日高地方気象情報	第6号
10月1日	5時24分	平成30年 台風第24号に関する胆振・日高地方気象情報	第7号
	12時08分	平成30年 台風第24号に関する胆振・日高地方気象情報	第8号

・石狩・空知・後志地方気象情報（札幌管区気象台発表）

発表日時		情報名及び番号	
9月28日	16時29分	平成30年台風第24号に関する石狩・空知・後志地方気象情報	第1号
9月29日	10時47分	平成30年台風第24号に関する石狩・空知・後志地方気象情報	第2号
	16時11分	平成30年台風第24号に関する石狩・空知・後志地方気象情報	第3号
9月30日	5時15分	平成30年台風第24号に関する石狩・空知・後志地方気象情報	第4号
	16時39分	平成30年台風第24号に関する石狩・空知・後志地方気象情報	第5号
	23時14分	平成30年台風第24号に関する石狩・空知・後志地方気象情報	第6号
10月1日	5時33分	平成30年台風第24号に関する石狩・空知・後志地方気象情報	第7号
	8時13分	平成30年台風第24号に関する石狩・空知・後志地方気象情報	第8号

・渡島・檜山地方気象情報（函館地方気象台発表）

発表日時		情報名及び番号	
9月28日	16時24分	平成30年 台風第24号に関する渡島・檜山地方気象情報	第1号
9月29日	11時12分	平成30年 台風第24号に関する渡島・檜山地方気象情報	第2号
9月30日	5時10分	平成30年 台風第24号に関する渡島・檜山地方気象情報	第3号
	16時23分	平成30年 台風第24号に関する渡島・檜山地方気象情報	第4号
10月1日	5時43分	平成30年 台風第24号に関する渡島・檜山地方気象情報	第5号
	11時17分	平成30年 台風第24号に関する渡島・檜山地方気象情報	第6号

○東北地方

・青森県気象情報（青森地方気象台発表）

発表日時		情報名及び番号	
9月28日	11時47分	平成30年 台風第24号に関する青森県気象情報	第1号
9月29日	5時55分	平成30年 台風第24号に関する青森県気象情報	第2号
	17時09分	平成30年 台風第24号に関する青森県気象情報	第3号
9月30日	6時22分	平成30年 台風第24号に関する青森県気象情報	第4号
	17時13分	平成30年 台風第24号に関する青森県気象情報	第5号
	23時38分	平成30年 台風第24号に関する青森県気象情報	第6号
10月1日	6時22分	平成30年 台風第24号に関する青森県気象情報	第7号
	12時08分	平成30年 台風第24号に関する青森県気象情報	第8号

・ 岩手県気象情報（盛岡地方気象台発表）

発表日時		情報名及び番号	
9月28日	11時46分	平成30年 台風第24号に関する岩手県気象情報	第1号
9月29日	6時44分	平成30年 台風第24号に関する岩手県気象情報	第2号
	17時25分	平成30年 台風第24号に関する岩手県気象情報	第3号
	17時47分	平成30年 台風第24号に関する岩手県気象情報	第4号
9月30日	6時27分	平成30年 台風第24号に関する岩手県気象情報	第5号
	17時27分	平成30年 台風第24号に関する岩手県気象情報	第6号
	17時40分	平成30年 台風第24号に関する岩手県気象情報	第7号
	23時38分	平成30年 台風第24号に関する岩手県気象情報	第8号
10月1日	7時12分	平成30年 台風第24号に関する岩手県気象情報	第9号
	13時24分	平成30年 台風第24号に関する岩手県気象情報	第10号

・ 宮城県気象情報（仙台管区気象台発表）

発表日時		情報名及び番号	
9月28日	12時12分	平成30年 台風第24号に関する宮城県気象情報	第1号
9月29日	6時00分	平成30年 台風第24号に関する宮城県気象情報	第2号
	17時00分	平成30年 台風第24号に関する宮城県気象情報	第3号
9月30日	5時51分	平成30年 台風第24号に関する宮城県気象情報	第4号
	6時31分	平成30年 台風第24号に関する宮城県気象情報	第5号
	16時35分	平成30年 台風第24号に関する宮城県気象情報	第6号
	17時18分	平成30年 台風第24号に関する宮城県気象情報	第7号
	23時29分	平成30年 台風第24号に関する宮城県気象情報	第8号
10月1日	6時38分	平成30年 台風第24号に関する宮城県気象情報	第9号
	11時37分	平成30年 台風第24号に関する宮城県気象情報	第10号

・ 秋田県気象情報（秋田地方気象台発表）

発表日時		情報名及び番号	
9月28日	12時03分	平成30年 台風第24号に関する秋田県気象情報	第1号
9月29日	6時44分	平成30年 台風第24号に関する秋田県気象情報	第2号
	17時03分	平成30年 台風第24号に関する秋田県気象情報	第3号
9月30日	6時08分	平成30年 台風第24号に関する秋田県気象情報	第4号
	16時43分	平成30年 台風第24号に関する秋田県気象情報	第5号
	23時16分	平成30年 台風第24号に関する秋田県気象情報	第6号
10月1日	6時18分	平成30年 台風第24号に関する秋田県気象情報	第7号
	11時45分	平成30年 台風第24号に関する秋田県気象情報	第8号

・ 山形県気象情報（山形地方気象台発表）

発表日時		情報名及び番号	
9月28日	11時44分	平成30年 台風第24号に関する山形県気象情報	第1号
9月29日	6時59分	平成30年 台風第24号に関する山形県気象情報	第2号
	17時40分	平成30年 台風第24号に関する山形県気象情報	第3号
9月30日	6時35分	平成30年 台風第24号に関する山形県気象情報	第4号
	11時38分	平成30年 台風第24号に関する山形県気象情報	第5号
	16時54分	平成30年 台風第24号に関する山形県気象情報	第6号
	20時30分	平成30年 台風第24号に関する山形県気象情報	第7号
	23時25分	平成30年 台風第24号に関する山形県気象情報	第8号
10月1日	6時15分	平成30年 台風第24号に関する山形県気象情報	第9号
	11時54分	平成30年 台風第24号に関する山形県気象情報	第10号

・福島県気象情報（福島地方気象台発表）

発表日時		情報名及び番号	
9月28日	12時01分	平成30年 台風第24号に関する福島県気象情報	第1号
9月29日	6時00分	平成30年 台風第24号に関する福島県気象情報	第2号
	17時12分	平成30年 台風第24号に関する福島県気象情報	第3号
	17時24分	平成30年 台風第24号に関する福島県気象情報	第4号
9月30日	6時13分	平成30年 台風第24号に関する福島県気象情報	第5号
	6時40分	平成30年 台風第24号に関する福島県気象情報	第6号
	16時40分	平成30年 台風第24号に関する福島県気象情報	第7号
	16時57分	平成30年 台風第24号に関する福島県気象情報	第8号
	23時23分	平成30年 台風第24号に関する福島県気象情報	第9号
10月1日	6時15分	平成30年 台風第24号に関する福島県気象情報	第10号

○関東甲信地方

・茨城県気象情報（水戸地方気象台発表）

発表日時		情報名及び番号	
9月28日	17時05分	平成30年 台風第24号に関する茨城県気象情報	第1号
9月29日	7時21分	平成30年 台風第24号に関する茨城県気象情報	第2号
	17時47分	平成30年 台風第24号に関する茨城県気象情報	第3号
	18時30分	平成30年 台風第24号に関する茨城県気象情報	第4号
9月30日	6時35分	平成30年 台風第24号に関する茨城県気象情報	第5号
	8時15分	平成30年 台風第24号に関する茨城県気象情報	第6号
	11時58分	平成30年 台風第24号に関する茨城県気象情報	第7号
	18時22分	平成30年 台風第24号に関する茨城県気象情報	第8号
10月1日	7時28分	平成30年 台風第24号に関する茨城県気象情報	第9号

・栃木県気象情報（宇都宮地方気象台発表）

発表日時		情報名及び番号	
9月28日	17時43分	平成30年 台風第24号に関する栃木県気象情報	第1号
9月29日	7時18分	平成30年 台風第24号に関する栃木県気象情報	第2号
	17時23分	平成30年 台風第24号に関する栃木県気象情報	第3号
	17時57分	平成30年 台風第24号に関する栃木県気象情報	第4号
9月30日	6時40分	平成30年 台風第24号に関する栃木県気象情報	第5号
	7時08分	平成30年 台風第24号に関する栃木県気象情報	第6号
	17時28分	平成30年 台風第24号に関する栃木県気象情報	第7号
	17時42分	平成30年 台風第24号に関する栃木県気象情報	第8号
	23時43分	平成30年 台風第24号に関する栃木県気象情報	第9号
10月1日	7時05分	平成30年 台風第24号に関する栃木県気象情報	第10号

・群馬県気象情報（前橋地方気象台発表）

発表日時		情報名及び番号	
9月28日	16時57分	平成30年 台風第24号に関する群馬県気象情報	第1号
9月29日	6時41分	平成30年 台風第24号に関する群馬県気象情報	第2号
	17時19分	平成30年 台風第24号に関する群馬県気象情報	第3号
9月30日	6時30分	平成30年 台風第24号に関する群馬県気象情報	第4号
	11時16分	平成30年 台風第24号に関する群馬県気象情報	第5号
	17時30分	平成30年 台風第24号に関する群馬県気象情報	第6号
	20時15分	平成30年 台風第24号に関する群馬県気象情報	第7号
	23時34分	平成30年 台風第24号に関する群馬県気象情報	第8号
10月1日	6時24分	平成30年 台風第24号に関する群馬県気象情報	第9号



・ 埼玉県気象情報（熊谷地方気象台発表）

発表日時		情報名及び番号	
9月28日	17時40分	平成30年 台風第24号に関する埼玉県気象情報	第1号
9月29日	7時00分	平成30年 台風第24号に関する埼玉県気象情報	第2号
	12時39分	平成30年 台風第24号に関する埼玉県気象情報	第3号
	17時42分	平成30年 台風第24号に関する埼玉県気象情報	第4号
9月30日	6時47分	平成30年 台風第24号に関する埼玉県気象情報	第5号
	11時15分	平成30年 台風第24号に関する埼玉県気象情報	第6号
	17時16分	平成30年 台風第24号に関する埼玉県気象情報	第7号
10月1日	23時53分	平成30年 台風第24号に関する埼玉県気象情報	第8号
	6時19分	平成30年 台風第24号に関する埼玉県気象情報	第9号

・ 千葉県気象情報（銚子地方気象台発表）

発表日時		情報名及び番号	
9月28日	16時40分	平成30年 台風第24号に関する千葉県気象情報	第1号
9月29日	6時50分	平成30年 台風第24号に関する千葉県気象情報	第2号
	11時45分	平成30年 台風第24号に関する千葉県気象情報	第3号
	17時48分	平成30年 台風第24号に関する千葉県気象情報	第4号
	17時32分	平成30年 台風第24号に関する千葉県気象情報	第5号
9月30日	7時05分	平成30年 台風第24号に関する千葉県気象情報	第6号
	12時03分	平成30年 台風第24号に関する千葉県気象情報	第7号
	17時23分	平成30年 台風第24号に関する千葉県気象情報	第8号
	21時00分	平成30年 台風第24号に関する千葉県気象情報	第9号
10月1日	23時41分	平成30年 台風第24号に関する千葉県気象情報	第10号
	6時31分	平成30年 台風第24号に関する千葉県気象情報	第11号

・ 東京都気象情報（気象庁予報部発表）

発表日時		情報名及び番号	
9月28日	11時31分	台風第24号に関する東京都気象情報	第1号
	16時57分	台風第24号に関する東京都気象情報	第2号
9月29日	6時38分	台風第24号に関する東京都気象情報	第3号
	11時45分	台風第24号に関する東京都気象情報	第4号
9月30日	17時25分	台風第24号に関する東京都気象情報	第5号
	6時21分	台風第24号に関する東京都気象情報	第6号
	11時02分	台風第24号に関する東京都気象情報	第7号
	17時07分	台風第24号に関する東京都気象情報	第8号
	20時53分	台風第24号に関する東京都気象情報	第9号
10月1日	23時38分	台風第24号に関する東京都気象情報	第10号
	2時02分	台風第24号に関する東京都気象情報	第11号
	6時21分	台風第24号に関する東京都気象情報	第12号

・神奈川県気象情報（横浜地方気象台発表）

発表日時		情報名及び番号	
9月28日	17時28分	平成30年 台風第24号に関する神奈川県気象情報	第1号
9月29日	6時39分	平成30年 台風第24号に関する神奈川県気象情報	第2号
	6時56分	平成30年 台風第24号に関する神奈川県気象情報	第3号
	16時49分	平成30年 台風第24号に関する神奈川県気象情報	第4号
	17時26分	平成30年 台風第24号に関する神奈川県気象情報	第5号
9月30日	7時19分	平成30年 台風第24号に関する神奈川県気象情報	第6号
	7時46分	平成30年 台風第24号に関する神奈川県気象情報	第7号
	11時38分	平成30年 台風第24号に関する神奈川県気象情報	第8号
	11時56分	平成30年 台風第24号に関する神奈川県気象情報	第9号
	17時16分	平成30年 台風第24号に関する神奈川県気象情報	第10号
	20時21分	平成30年 台風第24号に関する神奈川県気象情報	第11号
	20時52分	平成30年 台風第24号に関する神奈川県気象情報	第12号
10月1日	23時16分	平成30年 台風第24号に関する神奈川県気象情報	第13号
	0時43分	平成30年 台風第24号に関する神奈川県気象情報	第14号
	6時39分	平成30年 台風第24号に関する神奈川県気象情報	第15号
	10時59分	平成30年 台風第24号に関する神奈川県気象情報	第16号

・山梨県気象情報（甲府地方気象台発表）

発表日時		情報名及び番号	
9月28日	17時12分	平成30年 台風第24号に関する山梨県気象情報	第1号
9月29日	6時35分	平成30年 台風第24号に関する山梨県気象情報	第2号
	17時47分	平成30年 台風第24号に関する山梨県気象情報	第3号
9月30日	6時43分	平成30年 台風第24号に関する山梨県気象情報	第4号
	17時14分	平成30年 台風第24号に関する山梨県気象情報	第5号
	20時14分	平成30年 台風第24号に関する山梨県気象情報	第6号
	23時59分	平成30年 台風第24号に関する山梨県気象情報	第7号
10月1日	6時40分	平成30年 台風第24号に関する山梨県気象情報	第8号

・長野県気象情報（長野地方気象台発表）

発表日時		情報名及び番号	
9月28日	17時29分	平成30年 台風第24号に関する長野県気象情報	第1号
9月29日	6時39分	平成30年 台風第24号に関する長野県気象情報	第2号
	17時18分	平成30年 台風第24号に関する長野県気象情報	第3号
	17時40分	平成30年 台風第24号に関する長野県気象情報	第4号
9月30日	6時28分	平成30年 台風第24号に関する長野県気象情報	第5号
	11時21分	平成30年 台風第24号に関する長野県気象情報	第6号
	17時10分	平成30年 台風第24号に関する長野県気象情報	第7号
	23時24分	平成30年 台風第24号に関する長野県気象情報	第8号
10月1日	6時49分	平成30年 台風第24号に関する長野県気象情報	第9号
	11時20分	平成30年 台風第24号に関する長野県気象情報	第10号

○東海地方

・岐阜県気象情報（岐阜地方気象台発表）

発表日時		情報名及び番号	
9月28日	12時21分	平成30年 台風第24号に関する岐阜県気象情報	第1号
	17時06分	平成30年 台風第24号に関する岐阜県気象情報	第2号
9月29日	6時06分	平成30年 台風第24号に関する岐阜県気象情報	第3号
	11時54分	平成30年 台風第24号に関する岐阜県気象情報	第4号
	12時02分	平成30年 台風第24号に関する岐阜県気象情報	第5号
	17時20分	平成30年 台風第24号に関する岐阜県気象情報	第6号
9月30日	5時39分	平成30年 台風第24号に関する岐阜県気象情報	第7号
	5時52分	平成30年 台風第24号に関する岐阜県気象情報	第8号
	11時46分	平成30年 台風第24号に関する岐阜県気象情報	第9号
	17時00分	平成30年 台風第24号に関する岐阜県気象情報	第10号
10月1日	20時17分	平成30年 台風第24号に関する岐阜県気象情報	第11号
	0時19分	平成30年 台風第24号に関する岐阜県気象情報	第12号
	6時31分	平成30年 台風第24号に関する岐阜県気象情報	第13号

・静岡県気象情報（静岡地方気象台発表）

発表日時		情報名及び番号	
9月28日	11時55分	平成30年 台風第24号に関する静岡県気象情報	第1号
	17時05分	平成30年 台風第24号に関する静岡県気象情報	第2号
9月29日	6時02分	平成30年 台風第24号に関する静岡県気象情報	第3号
	6時34分	平成30年 台風第24号に関する静岡県気象情報	第4号
	8時30分	平成30年 台風第24号に関する静岡県気象情報	第5号
	11時26分	平成30年 台風第24号に関する静岡県気象情報	第6号
	17時29分	平成30年 台風第24号に関する静岡県気象情報	第7号
9月30日	17時44分	平成30年 台風第24号に関する静岡県気象情報	第8号
	6時10分	平成30年 台風第24号に関する静岡県気象情報	第9号
	7時02分	平成30年 台風第24号に関する静岡県気象情報	第10号
	11時55分	平成30年 台風第24号に関する静岡県気象情報	第11号
	16時57分	平成30年 台風第24号に関する静岡県気象情報	第12号
10月1日	17時46分	平成30年 台風第24号に関する静岡県気象情報	第13号
	20時12分	平成30年 台風第24号に関する静岡県気象情報	第14号
	0時48分	平成30年 台風第24号に関する静岡県気象情報	第15号
	6時29分	平成30年 台風第24号に関する静岡県気象情報	第16号

・愛知県気象情報（名古屋地方気象台発表）

発表日時		情報名及び番号	
9月28日	11時34分	平成30年 台風第24号に関する愛知県気象情報	第1号
	16時56分	平成30年 台風第24号に関する愛知県気象情報	第2号
9月29日	6時44分	平成30年 台風第24号に関する愛知県気象情報	第3号
	7時01分	平成30年 台風第24号に関する愛知県気象情報	第4号
	11時42分	平成30年 台風第24号に関する愛知県気象情報	第5号
	17時02分	平成30年 台風第24号に関する愛知県気象情報	第6号
	17時42分	平成30年 台風第24号に関する愛知県気象情報	第7号
9月30日	6時17分	平成30年 台風第24号に関する愛知県気象情報	第8号
	11時49分	平成30年 台風第24号に関する愛知県気象情報	第9号
	17時08分	平成30年 台風第24号に関する愛知県気象情報	第10号
10月1日	20時16分	平成30年 台風第24号に関する愛知県気象情報	第11号
	0時48分	平成30年 台風第24号に関する愛知県気象情報	第12号
	6時43分	平成30年 台風第24号に関する愛知県気象情報	第13号

・三重県気象情報（津地方気象台発表）

発表日時		情報名及び番号	
9月28日	11時27分	平成30年 台風第24号に関する三重県気象情報	第1号
	16時40分	平成30年 台風第24号に関する三重県気象情報	第2号
9月29日	6時05分	平成30年 台風第24号に関する三重県気象情報	第3号
	11時42分	平成30年 台風第24号に関する三重県気象情報	第4号
	17時11分	平成30年 台風第24号に関する三重県気象情報	第5号
	21時40分	平成30年 台風第24号に関する三重県気象情報	第6号
9月30日	6時11分	平成30年 台風第24号に関する三重県気象情報	第7号
	12時06分	平成30年 台風第24号に関する三重県気象情報	第8号
	16時43分	平成30年 台風第24号に関する三重県気象情報	第9号
	20時14分	平成30年 台風第24号に関する三重県気象情報	第10号
10月1日	1時32分	平成30年 台風第24号に関する三重県気象情報	第11号
	6時15分	平成30年 台風第24号に関する三重県気象情報	第12号

○北陸地方

・新潟県気象情報（新潟地方気象台発表）

発表日時		情報名及び番号	
9月28日	11時51分	平成30年 台風第24号に関する新潟県気象情報	第1号
	16時49分	平成30年 台風第24号に関する新潟県気象情報	第2号
9月29日	6時17分	平成30年 台風第24号に関する新潟県気象情報	第3号
	16時49分	平成30年 台風第24号に関する新潟県気象情報	第4号
9月30日	6時08分	平成30年 台風第24号に関する新潟県気象情報	第5号
	6時49分	平成30年 台風第24号に関する新潟県気象情報	第6号
	11時22分	平成30年 台風第24号に関する新潟県気象情報	第7号
	16時49分	平成30年 台風第24号に関する新潟県気象情報	第8号
	17時03分	平成30年 台風第24号に関する新潟県気象情報	第9号
	23時44分	平成30年 台風第24号に関する新潟県気象情報	第10号
10月1日	5時38分	平成30年 台風第24号に関する新潟県気象情報	第11号
	11時21分	平成30年 台風第24号に関する新潟県気象情報	第12号
	14時50分	平成30年 台風第24号に関する新潟県気象情報	第13号

・富山県気象情報（富山地方気象台発表）

発表日時		情報名及び番号	
9月28日	17時09分	平成30年 台風第24号に関する富山県気象情報	第1号
9月29日	5時57分	平成30年 台風第24号に関する富山県気象情報	第2号
	17時28分	平成30年 台風第24号に関する富山県気象情報	第3号
	17時40分	平成30年 台風第24号に関する富山県気象情報	第4号
9月30日	5時36分	平成30年 台風第24号に関する富山県気象情報	第5号
	5時55分	平成30年 台風第24号に関する富山県気象情報	第6号
	17時18分	平成30年 台風第24号に関する富山県気象情報	第7号
	17時40分	平成30年 台風第24号に関する富山県気象情報	第8号
	23時38分	平成30年 台風第24号に関する富山県気象情報	第9号
10月1日	5時57分	平成30年 台風第24号に関する富山県気象情報	第10号
	11時48分	平成30年 台風第24号に関する富山県気象情報	第11号



・石川県気象情報（金沢地方気象台発表）

発表日時		情報名及び番号	
9月28日	11時38分	平成30年 台風第24号に関する石川県気象情報	第1号
	16時58分	平成30年 台風第24号に関する石川県気象情報	第2号
9月29日	6時10分	平成30年 台風第24号に関する石川県気象情報	第3号
	6時21分	平成30年 台風第24号に関する石川県気象情報	第4号
	17時08分	平成30年 台風第24号に関する石川県気象情報	第5号
9月30日	17時17分	平成30年 台風第24号に関する石川県気象情報	第6号
	5時49分	平成30年 台風第24号に関する石川県気象情報	第7号
	6時31分	平成30年 台風第24号に関する石川県気象情報	第8号
	17時09分	平成30年 台風第24号に関する石川県気象情報	第9号
10月1日	17時13分	平成30年 台風第24号に関する石川県気象情報	第10号
	5時36分	平成30年 台風第24号に関する石川県気象情報	第11号

・福井県気象情報（福井地方気象台発表）

発表日時		情報名及び番号	
9月28日	11時53分	平成30年 台風第24号に関する福井県気象情報	第1号
	17時03分	平成30年 台風第24号に関する福井県気象情報	第2号
9月29日	6時09分	平成30年 台風第24号に関する福井県気象情報	第3号
	17時07分	平成30年 台風第24号に関する福井県気象情報	第4号
9月30日	5時22分	平成30年 台風第24号に関する福井県気象情報	第5号
	11時07分	平成30年 台風第24号に関する福井県気象情報	第6号
	11時13分	平成30年 台風第24号に関する福井県気象情報	第7号
	17時03分	平成30年 台風第24号に関する福井県気象情報	第8号
	17時47分	平成30年 台風第24号に関する福井県気象情報	第9号
10月1日	20時21分	平成30年 台風第24号に関する福井県気象情報	第10号
	0時04分	平成30年 台風第24号に関する福井県気象情報	第11号
	6時22分	平成30年 台風第24号に関する福井県気象情報	第12号

○近畿地方

・滋賀県気象情報（彦根地方気象台発表）

発表日時		情報名及び番号	
9月28日	6時38分	平成30年 台風第24号に関する滋賀県気象情報	第1号
	17時00分	平成30年 台風第24号に関する滋賀県気象情報	第2号
9月29日	6時07分	平成30年 台風第24号に関する滋賀県気象情報	第3号
	17時07分	平成30年 台風第24号に関する滋賀県気象情報	第4号
9月30日	5時50分	平成30年 台風第24号に関する滋賀県気象情報	第5号
	11時16分	平成30年 台風第24号に関する滋賀県気象情報	第6号
	17時17分	平成30年 台風第24号に関する滋賀県気象情報	第7号
	20時12分	平成30年 台風第24号に関する滋賀県気象情報	第8号
	20時25分	平成30年 台風第24号に関する滋賀県気象情報	第9号
10月1日	23時58分	平成30年 台風第24号に関する滋賀県気象情報	第10号
	6時15分	平成30年 台風第24号に関する滋賀県気象情報	第11号
	8時12分	平成30年 台風第24号に関する滋賀県気象情報	第12号

・ 京都府気象情報（京都地方気象台発表）

発表日時		情報名及び番号	
9月28日	6時44分	平成30年 台風第24号に関する京都府気象情報	第1号
	16時53分	平成30年 台風第24号に関する京都府気象情報	第2号
9月29日	6時18分	平成30年 台風第24号に関する京都府気象情報	第3号
	17時03分	平成30年 台風第24号に関する京都府気象情報	第4号
9月30日	5時50分	平成30年 台風第24号に関する京都府気象情報	第5号
	11時22分	平成30年 台風第24号に関する京都府気象情報	第6号
	17時19分	平成30年 台風第24号に関する京都府気象情報	第7号
	20時15分	平成30年 台風第24号に関する京都府気象情報	第8号
	23時46分	平成30年 台風第24号に関する京都府気象情報	第9号
10月1日	5時54分	平成30年 台風第24号に関する京都府気象情報	第10号
	7時48分	平成30年 台風第24号に関する京都府気象情報	第11号

・ 大阪府気象情報（大阪管区気象台発表）

発表日時		情報名及び番号	
9月28日	6時34分	平成30年 台風第24号に関する大阪府気象情報	第1号
	16時58分	平成30年 台風第24号に関する大阪府気象情報	第2号
9月29日	5時55分	平成30年 台風第24号に関する大阪府気象情報	第3号
	17時06分	平成30年 台風第24号に関する大阪府気象情報	第4号
9月30日	5時55分	平成30年 台風第24号に関する大阪府気象情報	第5号
	11時47分	平成30年 台風第24号に関する大阪府気象情報	第6号
	17時22分	平成30年 台風第24号に関する大阪府気象情報	第7号
	20時12分	平成30年 台風第24号に関する大阪府気象情報	第8号
	23時43分	平成30年 台風第24号に関する大阪府気象情報	第9号

・ 兵庫県気象情報（神戸地方気象台発表）

発表日時		情報名及び番号	
9月28日	6時40分	平成30年 台風第24号に関する兵庫県気象情報	第1号
	16時50分	平成30年 台風第24号に関する兵庫県気象情報	第2号
9月29日	6時23分	平成30年 台風第24号に関する兵庫県気象情報	第3号
	16時56分	平成30年 台風第24号に関する兵庫県気象情報	第4号
9月30日	6時15分	平成30年 台風第24号に関する兵庫県気象情報	第5号
	17時18分	平成30年 台風第24号に関する兵庫県気象情報	第6号
	20時13分	平成30年 台風第24号に関する兵庫県気象情報	第7号
	23時55分	平成30年 台風第24号に関する兵庫県気象情報	第8号
10月1日	6時13分	平成30年 台風第24号に関する兵庫県気象情報	第9号

・ 奈良県気象情報（奈良地方気象台発表）

発表日時		情報名及び番号	
9月28日	6時44分	平成30年 台風第24号に関する奈良県気象情報	第1号
	16時49分	平成30年 台風第24号に関する奈良県気象情報	第2号
9月29日	6時11分	平成30年 台風第24号に関する奈良県気象情報	第3号
	16時53分	平成30年 台風第24号に関する奈良県気象情報	第4号
9月30日	5時57分	平成30年 台風第24号に関する奈良県気象情報	第5号
	11時13分	平成30年 台風第24号に関する奈良県気象情報	第6号
	17時19分	平成30年 台風第24号に関する奈良県気象情報	第7号
	20時14分	平成30年 台風第24号に関する奈良県気象情報	第8号
	23時40分	平成30年 台風第24号に関する奈良県気象情報	第9号
10月1日	4時52分	平成30年 台風第24号に関する奈良県気象情報	第10号

・和歌山県気象情報（和歌山地方気象台発表）

発表日時		情報名及び番号	
9月28日	17時18分	平成30年 台風第24号に関する和歌山県気象情報	第1号
9月29日	6時15分	平成30年 台風第24号に関する和歌山県気象情報	第2号
	17時31分	平成30年 台風第24号に関する和歌山県気象情報	第3号
9月30日	6時26分	平成30年 台風第24号に関する和歌山県気象情報	第4号
	11時27分	平成30年 台風第24号に関する和歌山県気象情報	第5号
	17時30分	平成30年 台風第24号に関する和歌山県気象情報	第6号
	19時00分	平成30年 台風第24号に関する和歌山県気象情報	第7号
	20時14分	平成30年 台風第24号に関する和歌山県気象情報	第8号
	23時57分	平成30年 台風第24号に関する和歌山県気象情報	第9号
10月1日	6時24分	平成30年 台風第24号に関する和歌山県気象情報	第10号

○中国地方

・鳥取県気象情報（鳥取地方気象台発表）

発表日時		情報名及び番号	
9月28日	6時41分	平成30年 台風第24号に関する鳥取県気象情報	第1号
	17時02分	平成30年 台風第24号に関する鳥取県気象情報	第2号
9月29日	6時06分	平成30年 台風第24号に関する鳥取県気象情報	第3号
	16時40分	平成30年 台風第24号に関する鳥取県気象情報	第4号
9月30日	6時10分	平成30年 台風第24号に関する鳥取県気象情報	第5号
	9時12分	平成30年 台風第24号に関する鳥取県気象情報	第6号
	11時36分	平成30年 台風第24号に関する鳥取県気象情報	第7号
		平成30年 台風第24号に関する鳥取県気象情報	第7号
	16時51分	平成30年 台風第24号に関する鳥取県気象情報	第8号
	20時18分	平成30年 台風第24号に関する鳥取県気象情報	第9号
10月1日	23時48分	平成30年 台風第24号に関する鳥取県気象情報	第10号
	4時21分	平成30年 台風第24号に関する鳥取県気象情報	第11号
	6時40分	平成30年 台風第24号に関する鳥取県気象情報	第12号

・島根県気象情報（松江地方気象台発表）

発表日時		情報名及び番号	
9月28日	6時08分	平成30年 台風第24号に関する島根県気象情報	第1号
	16時55分	平成30年 台風第24号に関する島根県気象情報	第2号
9月29日	6時27分	平成30年 台風第24号に関する島根県気象情報	第3号
	16時39分	平成30年 台風第24号に関する島根県気象情報	第4号
9月30日	6時10分	平成30年 台風第24号に関する島根県気象情報	第5号
	16時56分	平成30年 台風第24号に関する島根県気象情報	第6号
	19時12分	平成30年 台風第24号に関する島根県気象情報	第7号
	20時12分	平成30年 台風第24号に関する島根県気象情報	第8号
	22時05分	平成30年 台風第24号に関する島根県気象情報	第9号
10月1日	1時11分	平成30年 台風第24号に関する島根県気象情報	第10号
	5時29分	平成30年 台風第24号に関する島根県気象情報	第11号
	6時44分	平成30年 台風第24号に関する島根県気象情報	第12号

・岡山県気象情報（岡山地方気象台発表）

発表日時		情報名及び番号	
9月28日	6時18分	平成30年 台風第24号に関する岡山県気象情報	第1号
	16時50分	平成30年 台風第24号に関する岡山県気象情報	第2号
9月29日	6時36分	平成30年 台風第24号に関する岡山県気象情報	第3号
	17時06分	平成30年 台風第24号に関する岡山県気象情報	第4号
9月30日	6時51分	平成30年 台風第24号に関する岡山県気象情報	第5号
	11時55分	平成30年 台風第24号に関する岡山県気象情報	第6号
	17時30分	平成30年 台風第24号に関する岡山県気象情報	第7号
	19時55分	平成30年 台風第24号に関する岡山県気象情報	第8号
	20時15分	平成30年 台風第24号に関する岡山県気象情報	第9号
10月1日	23時30分	平成30年 台風第24号に関する岡山県気象情報	第10号
	4時20分	平成30年 台風第24号に関する岡山県気象情報	第11号

・広島県気象情報（広島地方気象台発表）

発表日時		情報名及び番号	
9月28日	5時48分	平成30年 台風第24号に関する広島県気象情報	第1号
	17時00分	平成30年 台風第24号に関する広島県気象情報	第2号
9月29日	6時20分	平成30年 台風第24号に関する広島県気象情報	第3号
	16時50分	平成30年 台風第24号に関する広島県気象情報	第4号
9月30日	6時15分	平成30年 台風第24号に関する広島県気象情報	第5号
	11時32分	平成30年 台風第24号に関する広島県気象情報	第6号
	12時31分	平成30年 台風第24号に関する広島県気象情報	第7号
	17時07分	平成30年 台風第24号に関する広島県気象情報	第8号
	17時20分	平成30年 台風第24号に関する広島県気象情報	第9号
10月1日	20時13分	平成30年 台風第24号に関する広島県気象情報	第10号
	0時32分	平成30年 台風第24号に関する広島県気象情報	第11号
	2時47分	平成30年 台風第24号に関する広島県気象情報	第12号

○四国地方

・徳島県気象情報（徳島地方気象台発表）

発表日時		情報名及び番号	
9月28日	6時17分	平成30年 台風第24号に関する徳島県気象情報	第1号
	17時00分	平成30年 台風第24号に関する徳島県気象情報	第2号
9月29日	5時43分	平成30年 台風第24号に関する徳島県気象情報	第3号
	17時35分	平成30年 台風第24号に関する徳島県気象情報	第4号
9月30日	5時40分	平成30年 台風第24号に関する徳島県気象情報	第5号
	11時40分	平成30年 台風第24号に関する徳島県気象情報	第6号
	13時10分	平成30年 台風第24号に関する徳島県気象情報	第7号
	17時18分	平成30年 台風第24号に関する徳島県気象情報	第8号
10月1日	20時15分	平成30年 台風第24号に関する徳島県気象情報	第9号
	0時03分	平成30年 台風第24号に関する徳島県気象情報	第10号
	2時46分	平成30年 台風第24号に関する徳島県気象情報	第11号

・香川県気象情報（高松地方気象台発表）

発表日時		情報名及び番号	
9月28日	6時23分	平成30年 台風第24号に関する香川県気象情報	第1号
	17時13分	平成30年 台風第24号に関する香川県気象情報	第2号
9月29日	6時22分	平成30年 台風第24号に関する香川県気象情報	第3号
	17時25分	平成30年 台風第24号に関する香川県気象情報	第4号
9月30日	5時20分	平成30年 台風第24号に関する香川県気象情報	第5号
	11時24分	平成30年 台風第24号に関する香川県気象情報	第6号
	17時15分	平成30年 台風第24号に関する香川県気象情報	第7号
	20時14分	平成30年 台風第24号に関する香川県気象情報	第8号
	23時27分	平成30年 台風第24号に関する香川県気象情報	第9号

・愛媛県気象情報（松山地方気象台発表）

発表日時		情報名及び番号	
9月28日	6時34分	平成30年 台風第24号に関する愛媛県気象情報	第1号
	17時15分	平成30年 台風第24号に関する愛媛県気象情報	第2号
9月29日	5時53分	平成30年 台風第24号に関する愛媛県気象情報	第3号
	17時17分	平成30年 台風第24号に関する愛媛県気象情報	第4号
9月30日	5時20分	平成30年 台風第24号に関する愛媛県気象情報	第5号
	11時32分	平成30年 台風第24号に関する愛媛県気象情報	第6号
	12時00分	平成30年 台風第24号に関する愛媛県気象情報	第7号
	18時18分	平成30年 台風第24号に関する愛媛県気象情報	第8号
	18時40分	平成30年 台風第24号に関する愛媛県気象情報	第9号
	20時15分	平成30年 台風第24号に関する愛媛県気象情報	第10号
10月1日	22時14分	平成30年 台風第24号に関する愛媛県気象情報	第11号
	0時43分	平成30年 台風第24号に関する愛媛県気象情報	第12号
	3時40分	平成30年 台風第24号に関する愛媛県気象情報	第13号
	6時43分	平成30年 台風第24号に関する愛媛県気象情報	第14号

・高知県気象情報（高知地方気象台発表）

発表日時		情報名及び番号	
9月28日	6時09分	平成30年 台風第24号に関する高知県気象情報	第1号
	17時01分	平成30年 台風第24号に関する高知県気象情報	第2号
9月29日	5時52分	平成30年 台風第24号に関する高知県気象情報	第3号
	10時16分	平成30年 台風第24号に関する高知県気象情報	第4号
9月30日	17時10分	平成30年 台風第24号に関する高知県気象情報	第5号
	5時38分	平成30年 台風第24号に関する高知県気象情報	第6号
	11時35分	平成30年 台風第24号に関する高知県気象情報	第7号
	14時24分	平成30年 台風第24号に関する高知県気象情報	第8号
	17時50分	平成30年 台風第24号に関する高知県気象情報	第9号
	20時01分	平成30年 台風第24号に関する高知県気象情報	第10号
	20時11分	平成30年 台風第24号に関する高知県気象情報	第11号
	21時27分	平成30年 台風第24号に関する高知県気象情報	第12号
22時52分	平成30年 台風第24号に関する高知県気象情報	第13号	
10月1日	5時34分	平成30年 台風第24号に関する高知県気象情報	第14号



○九州北部地方（山口県を含む）

・山口県気象情報（下関地方気象台発表）

発表日時		情報名及び番号
9月28日	11時28分	平成30年台風第24号に関する山口県気象情報 第1号
	17時20分	平成30年台風第24号に関する山口県気象情報 第2号
9月29日	5時34分	平成30年台風第24号に関する山口県気象情報 第3号
	17時21分	平成30年台風第24号に関する山口県気象情報 第4号
9月30日	5時41分	平成30年台風第24号に関する山口県気象情報 第5号
	11時29分	平成30年台風第24号に関する山口県気象情報 第6号
	17時30分	平成30年台風第24号に関する山口県気象情報 第7号
	21時00分	平成30年台風第24号に関する山口県気象情報 第8号

・福岡県気象情報（福岡管区気象台発表）

発表日時		情報名及び番号
9月28日	12時02分	平成30年台風第24号に関する福岡県気象情報 第1号
	17時32分	平成30年台風第24号に関する福岡県気象情報 第2号
9月29日	5時43分	平成30年台風第24号に関する福岡県気象情報 第3号
	17時11分	平成30年台風第24号に関する福岡県気象情報 第4号
9月30日	5時33分	平成30年台風第24号に関する福岡県気象情報 第5号
	11時35分	平成30年台風第24号に関する福岡県気象情報 第6号
	17時08分	平成30年台風第24号に関する福岡県気象情報 第7号
	18時15分	平成30年台風第24号に関する福岡県気象情報 第8号

・佐賀県気象情報（佐賀地方気象台発表）

発表日時		情報名及び番号
9月28日	11時38分	平成30年台風第24号に関する佐賀県気象情報 第1号
	17時27分	平成30年台風第24号に関する佐賀県気象情報 第2号
9月29日	5時44分	平成30年台風第24号に関する佐賀県気象情報 第3号
	17時08分	平成30年台風第24号に関する佐賀県気象情報 第4号
9月30日	5時53分	平成30年台風第24号に関する佐賀県気象情報 第5号
	11時30分	平成30年台風第24号に関する佐賀県気象情報 第6号
	17時05分	平成30年台風第24号に関する佐賀県気象情報 第7号

・長崎県気象情報（長崎地方気象台発表）

発表日時		情報名及び番号
9月28日	11時42分	平成30年台風第24号に関する長崎県気象情報 第1号
	17時19分	平成30年台風第24号に関する長崎県気象情報 第2号
9月29日	6時19分	平成30年台風第24号に関する長崎県気象情報 第3号
	17時15分	平成30年台風第24号に関する長崎県気象情報 第4号
9月30日	5時43分	平成30年台風第24号に関する長崎県気象情報 第5号
	11時30分	平成30年台風第24号に関する長崎県気象情報 第6号
	16時46分	平成30年台風第24号に関する長崎県気象情報 第7号

・熊本県気象情報（熊本地方気象台発表）

発表日時		情報名及び番号
9月28日	11時25分	平成30年台風第24号に関する熊本県気象情報 第1号
	17時03分	平成30年台風第24号に関する熊本県気象情報 第2号
9月29日	5時45分	平成30年台風第24号に関する熊本県気象情報 第3号
	17時02分	平成30年台風第24号に関する熊本県気象情報 第4号
9月30日	5時35分	平成30年台風第24号に関する熊本県気象情報 第5号
	11時18分	平成30年台風第24号に関する熊本県気象情報 第6号
	17時48分	平成30年台風第24号に関する熊本県気象情報 第7号
	20時53分	平成30年台風第24号に関する熊本県気象情報 第8号

・大分県気象情報（大分地方気象台発表）

発表日時		情報名及び番号
9月28日	11時35分	平成30年台風第24号に関する大分県気象情報 第1号
	17時38分	平成30年台風第24号に関する大分県気象情報 第2号
9月29日	5時33分	平成30年台風第24号に関する大分県気象情報 第3号
	17時15分	平成30年台風第24号に関する大分県気象情報 第4号
9月30日	1時14分	平成30年台風第24号に関する大分県気象情報 第5号
	5時55分	平成30年台風第24号に関する大分県気象情報 第6号
	6時20分	平成30年台風第24号に関する大分県気象情報 第7号
	11時15分	平成30年台風第24号に関する大分県気象情報 第8号
	13時22分	平成30年台風第24号に関する大分県気象情報 第9号
	16時57分	平成30年台風第24号に関する大分県気象情報 第10号
	21時28分	平成30年台風第24号に関する大分県気象情報 第11号

○九州南部・奄美地方

・宮崎県気象情報（宮崎地方気象台発表）

発表日時		情報名及び番号
9月28日	16時56分	平成30年台風第24号に関する宮崎県気象情報 第1号
9月29日	5時57分	平成30年台風第24号に関する宮崎県気象情報 第2号
	11時27分	平成30年台風第24号に関する宮崎県気象情報 第3号
	11時50分	平成30年台風第24号に関する宮崎県気象情報 第4号
	16時46分	平成30年台風第24号に関する宮崎県気象情報 第5号
	17時10分	平成30年台風第24号に関する宮崎県気象情報 第6号
	23時34分	平成30年台風第24号に関する宮崎県気象情報 第7号
9月30日	5時17分	平成30年台風第24号に関する宮崎県気象情報 第8号
	5時40分	平成30年台風第24号に関する宮崎県気象情報 第9号
	8時01分	平成30年台風第24号に関する宮崎県気象情報 第10号
	10時20分	平成30年台風第24号に関する宮崎県気象情報 第11号
	11時35分	平成30年台風第24号に関する宮崎県気象情報 第12号
	14時02分	平成30年台風第24号に関する宮崎県気象情報 第13号
	17時15分	平成30年台風第24号に関する宮崎県気象情報 第14号
	19時23分	平成30年台風第24号に関する宮崎県気象情報 第15号
	21時34分	平成30年台風第24号に関する宮崎県気象情報 第16号
	23時09分	平成30年台風第24号に関する宮崎県気象情報 第17号

・ 鹿児島県（奄美地方を除く）気象情報（鹿児島地方気象台発表）

発表日時		情報名及び番号	
9月28日	6時15分	台風第24号に関する鹿児島県（奄美地方を除く）気象情報	第1号
	11時30分	台風第24号に関する鹿児島県（奄美地方を除く）気象情報	第2号
	17時25分	台風第24号に関する鹿児島県（奄美地方を除く）気象情報	第3号
9月29日	6時22分	台風第24号に関する鹿児島県（奄美地方を除く）気象情報	第4号
	10時30分	台風第24号に関する鹿児島県（奄美地方を除く）気象情報	第5号
	11時15分	台風第24号に関する鹿児島県（奄美地方を除く）気象情報	第6号
	17時02分	台風第24号に関する鹿児島県（奄美地方を除く）気象情報	第7号
9月30日	23時34分	台風第24号に関する鹿児島県（奄美地方を除く）気象情報	第8号
	3時30分	台風第24号に関する鹿児島県（奄美地方を除く）気象情報	第9号
	5時34分	台風第24号に関する鹿児島県（奄美地方を除く）気象情報	第10号
	6時22分	台風第24号に関する鹿児島県（奄美地方を除く）気象情報	第11号
	6時27分	台風第24号に関する鹿児島県（奄美地方を除く）気象情報	第12号
	7時00分	台風第24号に関する鹿児島県（奄美地方を除く）気象情報	第13号
	8時06分	台風第24号に関する鹿児島県（奄美地方を除く）気象情報	第14号
	11時28分	台風第24号に関する鹿児島県（奄美地方を除く）気象情報	第15号
17時06分	台風第24号に関する鹿児島県（奄美地方を除く）気象情報	第16号	
	20時30分	台風第24号に関する鹿児島県（奄美地方を除く）気象情報	第17号

・ 奄美地方（鹿児島県）気象情報（名瀬測候所発表）

発表日時		情報名及び番号	
9月27日	6時23分	平成30年台風第24号に関する奄美地方（鹿児島県）気象情報	第1号
	17時11分	平成30年台風第24号に関する奄美地方（鹿児島県）気象情報	第2号
9月28日	6時30分	平成30年台風第24号に関する奄美地方（鹿児島県）気象情報	第3号
	11時59分	平成30年台風第24号に関する奄美地方（鹿児島県）気象情報	第4号
	17時12分	平成30年台風第24号に関する奄美地方（鹿児島県）気象情報	第5号
9月29日	6時28分	平成30年台風第24号に関する奄美地方（鹿児島県）気象情報	第6号
	6時44分	平成30年台風第24号に関する奄美地方（鹿児島県）気象情報	第7号
	9時20分	平成30年台風第24号に関する奄美地方（鹿児島県）気象情報	第8号
	11時30分	平成30年台風第24号に関する奄美地方（鹿児島県）気象情報	第9号
	17時29分	平成30年台風第24号に関する奄美地方（鹿児島県）気象情報	第10号
	17時43分	平成30年台風第24号に関する奄美地方（鹿児島県）気象情報	第11号
9月30日	23時35分	平成30年台風第24号に関する奄美地方（鹿児島県）気象情報	第12号
	5時40分	平成30年台風第24号に関する奄美地方（鹿児島県）気象情報	第13号
	9時07分	平成30年台風第24号に関する奄美地方（鹿児島県）気象情報	第14号
	11時40分	平成30年台風第24号に関する奄美地方（鹿児島県）気象情報	第15号
	17時20分	平成30年台風第24号に関する奄美地方（鹿児島県）気象情報	第16号
	19時43分	平成30年台風第24号に関する奄美地方（鹿児島県）気象情報	第17号



○沖縄地方

・沖縄本島地方気象情報（沖縄気象台発表）

発表日時		情報名及び番号
9月28日	10時59分	平成30年台風第24号に関する沖縄本島地方気象情報 第1号
	13時50分	平成30年台風第24号に関する沖縄本島地方気象情報 第2号
	17時05分	平成30年台風第24号に関する沖縄本島地方気象情報 第3号
	19時52分	平成30年台風第24号に関する沖縄本島地方気象情報 第4号
	22時36分	平成30年台風第24号に関する沖縄本島地方気象情報 第5号
9月29日	1時38分	平成30年台風第24号に関する沖縄本島地方気象情報 第6号
	4時32分	平成30年台風第24号に関する沖縄本島地方気象情報 第7号
	7時26分	平成30年台風第24号に関する沖縄本島地方気象情報 第8号
	8時32分	平成30年台風第24号に関する沖縄本島地方気象情報 第9号
	10時43分	平成30年台風第24号に関する沖縄本島地方気象情報 第10号
	13時59分	平成30年台風第24号に関する沖縄本島地方気象情報 第11号
	16時43分	平成30年台風第24号に関する沖縄本島地方気象情報 第12号
	19時31分	平成30年台風第24号に関する沖縄本島地方気象情報 第13号
9月30日	22時56分	平成30年台風第24号に関する沖縄本島地方気象情報 第14号
	1時52分	平成30年台風第24号に関する沖縄本島地方気象情報 第15号
	4時35分	平成30年台風第24号に関する沖縄本島地方気象情報 第16号
	10時37分	平成30年台風第24号に関する沖縄本島地方気象情報 第17号
	16時28分	平成30年台風第24号に関する沖縄本島地方気象情報 第18号

・大東島地方気象情報（南大東島地方気象台発表）

発表日時		情報名及び番号
9月26日	17時15分	平成30年台風第24号に関する大東島地方気象情報 第1号
	21時53分	平成30年台風第24号に関する大東島地方気象情報 第2号
9月27日	17時36分	平成30年台風第24号に関する大東島地方気象情報 第3号
9月28日	11時47分	平成30年台風第24号に関する大東島地方気象情報 第4号
	17時35分	平成30年台風第24号に関する大東島地方気象情報 第5号
9月29日	5時04分	平成30年台風第24号に関する大東島地方気象情報 第6号
	11時35分	平成30年台風第24号に関する大東島地方気象情報 第7号
	17時18分	平成30年台風第24号に関する大東島地方気象情報 第8号
	23時11分	平成30年台風第24号に関する大東島地方気象情報 第9号
9月30日	5時21分	平成30年台風第24号に関する大東島地方気象情報 第10号
	11時00分	平成30年台風第24号に関する大東島地方気象情報 第11号
	16時41分	平成30年台風第24号に関する大東島地方気象情報 第12号

・宮古島地方気象情報（宮古島地方気象台発表）

発表日時		情報名及び番号
9月25日	17時23分	平成30年台風第24号に関する宮古島地方気象情報 第1号
9月26日	5時06分	平成30年台風第24号に関する宮古島地方気象情報 第2号
	17時03分	平成30年台風第24号に関する宮古島地方気象情報 第3号
9月27日	6時19分	平成30年台風第24号に関する宮古島地方気象情報 第4号
	11時15分	平成30年台風第24号に関する宮古島地方気象情報 第5号
	17時12分	平成30年台風第24号に関する宮古島地方気象情報 第6号
	23時15分	平成30年台風第24号に関する宮古島地方気象情報 第7号
9月28日	5時37分	平成30年台風第24号に関する宮古島地方気象情報 第8号
	11時19分	平成30年台風第24号に関する宮古島地方気象情報 第9号
	13時49分	平成30年台風第24号に関する宮古島地方気象情報 第10号
	16時55分	平成30年台風第24号に関する宮古島地方気象情報 第11号
	19時46分	平成30年台風第24号に関する宮古島地方気象情報 第12号
9月29日	23時17分	平成30年台風第24号に関する宮古島地方気象情報 第13号
	1時50分	平成30年台風第24号に関する宮古島地方気象情報 第14号
	5時06分	平成30年台風第24号に関する宮古島地方気象情報 第15号
	7時40分	平成30年台風第24号に関する宮古島地方気象情報 第16号
	11時13分	平成30年台風第24号に関する宮古島地方気象情報 第17号
	12時05分	平成30年台風第24号に関する宮古島地方気象情報 第18号
	13時10分	平成30年台風第24号に関する宮古島地方気象情報 第19号
	15時25分	平成30年台風第24号に関する宮古島地方気象情報 第20号
9月30日	16時59分	平成30年台風第24号に関する宮古島地方気象情報 第21号
	4時53分	平成30年台風第24号に関する宮古島地方気象情報 第22号
	10時46分	平成30年台風第24号に関する宮古島地方気象情報 第23号

・八重山地方気象情報（石垣島地方気象台発表）

発表日時		情報名及び番号	
9月26日	5時46分	平成30年台風第24号に関する八重山地方気象情報	第1号
	17時30分	平成30年台風第24号に関する八重山地方気象情報	第2号
9月27日	6時31分	平成30年台風第24号に関する八重山地方気象情報	第3号
	11時33分	平成30年台風第24号に関する八重山地方気象情報	第4号
	17時28分	平成30年台風第24号に関する八重山地方気象情報	第5号
	23時31分	平成30年台風第24号に関する八重山地方気象情報	第6号
9月28日	5時50分	平成30年台風第24号に関する八重山地方気象情報	第7号
	7時25分	平成30年台風第24号に関する八重山地方気象情報	第8号
	10時24分	平成30年台風第24号に関する八重山地方気象情報	第9号
	10時59分	平成30年台風第24号に関する八重山地方気象情報	第10号
	13時25分	平成30年台風第24号に関する八重山地方気象情報	第11号
	13時53分	平成30年台風第24号に関する八重山地方気象情報	第12号
	15時26分	平成30年台風第24号に関する八重山地方気象情報	第13号
	16時17分	平成30年台風第24号に関する八重山地方気象情報	第14号
	16時52分	平成30年台風第24号に関する八重山地方気象情報	第15号
	19時20分	平成30年台風第24号に関する八重山地方気象情報	第16号
	19時57分	平成30年台風第24号に関する八重山地方気象情報	第17号
9月29日	22時35分	平成30年台風第24号に関する八重山地方気象情報	第18号
	23時08分	平成30年台風第24号に関する八重山地方気象情報	第19号
	1時46分	平成30年台風第24号に関する八重山地方気象情報	第20号
	2時09分	平成30年台風第24号に関する八重山地方気象情報	第21号
	4時23分	平成30年台風第24号に関する八重山地方気象情報	第22号
	5時03分	平成30年台風第24号に関する八重山地方気象情報	第23号
	7時35分	平成30年台風第24号に関する八重山地方気象情報	第24号
	8時02分	平成30年台風第24号に関する八重山地方気象情報	第25号
	10時39分	平成30年台風第24号に関する八重山地方気象情報	第26号
9月30日	11時30分	平成30年台風第24号に関する八重山地方気象情報	第27号
	17時30分	平成30年台風第24号に関する八重山地方気象情報	第28号
9月30日	5時23分	平成30年台風第24号に関する八重山地方気象情報	第29号

### 資料 3-3 土砂災害警戒情報の発表状況

○東北地方

・青森県 青森地方気象台 共同発表

市町村等	10/1						
	1号 発	2号 発	3号 発	4号 発	5号 発	6号 発	7号 発
	4:50	5:40	6:08	6:38	6:56	7:20	8:05
弘前市	●	○	○	○	○	解	
八戸市					●	○	解
黒石市		●	○	○	○	解	
五所川原市	●	○	○	○	○	解	
十和田市		●	○	○	○	○	解
むつ市			●	○	○	○	解
つがる市	●	○	○	解			
平川市		●	○	○	○	解	
今別町	●	○	○	○	○	解	
外ヶ浜町	●	○	○	○	○	解	
鱒ヶ沢町	●	○	○	解			
深浦町	●	○	○	解			
西目屋村		●	○	解			
大鱧町		●	○	○	○	解	
田舎館村		●	○	○	○	解	
中泊町		●	○	○	○	解	
六ヶ所村				●	○	○	解
東通村				●	○	○	解
三戸町		●	○	○	○	○	解
田子町		●	○	○	○	○	解
南部町					●	○	解
階上町					●	○	解
新郷村		●	○	○	○	○	解

・岩手県 盛岡地方気象台 共同発表

市町村等	10/1		
	1号 発	2号 発	3号 発
	5:15	6:25	8:15
二戸市	●	○	解
八幡平市	●	○	解
一戸町		●	解

・福島県 福島地方気象台 共同発表

市町村等	10/1		
	1号 発	2号 発	3号 発
	1:57	2:38	4:20
いわき市	●	○	解
田村市		●	解
塙町	●	○	解
鮫川村	●	○	解
古殿町	●	○	解
川内村		●	解

・秋田県 秋田地方気象台 共同発表

市町村等	10/1	
	1号	2号
	4:55	7:00
秋田市秋田	●	解
能代市	●	解
大館市	●	解
男鹿市	●	解
北秋田市	●	解
小坂町	●	解
藤里町	●	解
三種町	●	解
八峰町	●	解
五城目町	●	解
八郎潟町	●	解

○関東甲信地方

・栃木県 宇都宮地方気象台 共同発表

市町村等	10/1			
	1号	2号	3号	4号
	0:35	4:20	5:30	6:20
日光市	●	○	○	解
那須塩原市	●	○	解	
那須町	●	解		

・群馬県 前橋地方気象台 共同発表

市町村等	10/1	
	1号	2号
	0:11	3:00
沼田市	●	解
みどり市	●	解

・埼玉県 熊谷地方気象台 共同発表

市町村等	9/30	10/1	
	1号	2号	3号
	23:44	0:15	2:30
秩父市	●	○	解
飯能市	●	○	解
小川町		●	解
ときがわ町	●	○	解
横瀬町	●	○	解
東秩父村	●	○	解

・千葉県 銚子地方気象台 共同発表

市町村等	9/30		
	1号	2号	3号
	5:30	7:33	11:20
館山市	●	○	解
勝浦市	●	○	解
鴨川市	●	○	解
南房総市	●	○	解
大多喜町		●	解

東京都 気象庁予報部 共同発表

市町村等	9/30					10/1
	1号	2号	1号	2号	3号	4号
	4:50	7:00	22:35	23:36	23:48	3:08
青梅市				●	○	解
あきる野市					●	解
日の出町					●	解
檜原村			●	○	○	解
奥多摩町					●	解
大島町	●	解				

神奈川県 横浜地方气象台 共同発表

市町村等	9/30		10/1
	1号	2号	3号
	23:32	23:58	3:00
相模原市西部	●	○	解
中井町		●	解

山梨県 甲府地方气象台 共同発表

市町村等	9/30				10/1	
	1号	2号	3号	4号	5号	6号
	20:00	22:10	22:35	22:50	0:35	6:20
甲府市			●	○	○	解
富士吉田市	●	○	○	○	○	解
都留市		●	○	○	○	解
大月市		●	○	○	○	解
韮崎市		●	○	○	○	解
南アルプス市	●	○	○	○	○	解
北杜市			●	○	○	解
笛吹市					●	解
上野原市				●	○	解
甲州市					●	解
中央市		●	○	○	○	解
市川三郷町			●	○	○	解
早川町	●	○	○	○	○	解
身延町	●	○	○	○	○	解
南部町	●	○	○	○	○	解
富士川町	●	○	○	○	○	解
道志村				●	○	解
西桂町					●	解
忍野村		●	○	○	○	解
山中湖村				●	○	解
鳴沢村	●	○	○	○	○	解
富士河口湖町	●	○	○	○	○	解

・長野県 長野地方気象台 共同発表

市町村等	9/30							10/1							
	第1号	第2号	第3号	第4号	第5号	第6号	第7号	第8号	第9号	第10号	第11号	第12号	第13号	第14号	第15号
	19:45	21:25	21:45	22:10	22:25	22:40	23:45	0:05	0:35	0:47	0:55	1:15	1:35	6:30	7:45
長野														●	解
松本							●	○	○	○	○	○	○	○	解
上田市							●	○	○	○	○	○	○	○	解
岡谷市								●	○	○	○	○	○	○	解
飯田			●	○	○	○	○	○	○	○	○	○	○	○	解
上村南信濃	●	○	○	○	○	○	○	○	○	○	○	○	○	○	解
伊那												●	○	○	解
駒ヶ根市									●	○	○	○	○	○	解
大町市							●	○	○	○	○	○	○	○	解
茅野市			●	○	○	○	○	○	○	○	○	○	○	○	解
檜川											●	○	○	○	解
安曇野市								●	○	○	○	○	○	○	解
小海町						●	○	○	○	○	○	○	○	○	解
川上村									●	○	○	○	○	○	解
南牧村				●	○	○	○	○	○	○	○	○	○	○	解
富士見町			●	○	○	○	○	○	○	○	○	○	○	○	解
原村			●	○	○	○	○	○	○	○	○	○	○	○	解
箕輪町												●	○	○	解
飯島町									●	○	○	○	○	○	解
南箕輪村											●	○	○	○	解
中川村									●	○	○	○	○	○	解
宮田村												●	○	○	解
阿南町					●	○	○	○	○	○	○	○	○	○	解
根羽村						●	○	○	○	○	○	○	○	○	解
売木村					●	○	○	○	○	○	○	○	○	○	解
天龍村					●	○	○	○	○	○	○	○	○	○	解
喬木村			●	○	○	○	○	○	○	○	○	○	○	○	解
豊丘村				●	○	○	○	○	○	○	○	○	○	○	解
大鹿村		●	○	○	○	○	○	○	○	○	○	○	○	○	解
大桑村										●	○	○	○	○	解
木曾町												●	○	○	解
生坂村									●	○	○	○	○	○	解
池田町							●	○	○	○	○	○	○	○	解
白馬村													●	○	解
小谷村													●	○	解

○東海地方

・静岡県 静岡地方気象台 共同発表

市町村等	9/30					10/1	
	第1号	第2号	第3号	第4号	第5号	第6号	第7号
	22:35	22:55	23:20	23:43	23:55	0:08	3:40
静岡市南部		●	○	○	○	○	解
静岡市北部		●	○	○	○	○	解
浜松市南部			●	○	○	○	解
浜松市北部	●	○	○	○	○	○	解
富士宮市					●	○	解
島田市		●	○	○	○	○	解
富士市						●	解
掛川市				●	○	○	解
藤枝市		●	○	○	○	○	解
御殿場市		●	○	○	○	○	解
小山町		●	○	○	○	○	解
川根本町	●	○	○	○	○	○	解
森町				●	○	○	解

・愛知県 名古屋地方気象台 共同発表

市町村等	9/30			10/1
	第1号	第2号	第3号	第4号
	22:40	23:10	23:30	5:20
豊田市東部			●	解
新城市		●	○	解
設楽町		●	○	解
豊根村	●	○	○	解

・三重県 津地方気象台 共同発表

市町村等	9/29	9/30				
	第1号	第2号	第1号	第2号	第3号	第4号
	21:10	0:55	18:00	20:20	20:40	22:50
津市中西部			●	○	○	解
松阪市西部				●	○	解
熊野市				●	○	解
志摩市	●	解				
大台町					●	解



○近畿地方

・滋賀県 彦根地方気象台 共同発表

市町村等	9/30			
	1号 観	2号 観	3号 観	4号 観
	19:30	20:35	21:15	23:50
高島市		●	○	解
東近江市			●	解
多賀町	●	○	○	解

・兵庫県 神戸地方気象台 共同発表

市町村等	9/30			
	1号 観	2号 観	3号 観	4号 観
	19:58	20:45	21:06	23:08
豊岡市	●	○	○	解
香美町			●	解
新温泉町		●	○	解

・和歌山県 和歌山地方気象台 共同発表

市町村等	9/29		
	1号 観	2号 観	3号 観
	13:25	14:05	16:15
新宮市		●	解
那智勝浦町	●	○	解
太地町	●	○	解
串本町	●	○	解

・京都府 京都地方気象台 共同発表

市町村等	9/30							10/1	
	1号 観	2号 観	3号 観	4号 観	5号 観	6号 観	7号 観	8号 観	9号 観
	19:30	20:00	20:45	21:10	21:35	21:50	22:10	4:00	5:20
福知山市旧福知山市域		●	○	○	○	○	○	○	解
福知山市三和町					●	○	○	解	
福知山市夜久野町		●	○	○	○	○	○	解	
福知山市大江町		●	○	○	○	○	○	○	解
舞鶴市						●	○	解	
綾部市			●	○	○	○	○	○	解
宮津市		●	○	○	○	○	○	○	解
京丹後市峰山町	●	○	○	○	○	○	○	○	解
京丹後市大宮町		●	○	○	○	○	○	○	解
京丹後市網野町	●	○	○	○	○	○	○	○	解
京丹後市丹後町				●	○	○	○	○	解
京丹後市弥栄町		●	○	○	○	○	○	○	解
京丹後市久美浜町		●	○	○	○	○	○	○	解
京丹波町旧瑞穂町							●	解	
伊根町				●	○	○	○	解	
与謝野町旧加悦町		●	○	○	○	○	○	○	解
与謝野町旧岩滝町				●	○	○	○	○	解
与謝野町旧野田川町		●	○	○	○	○	○	○	解

・奈良県 奈良地方气象台 共同発表

市町村等	9/30						10/1
	1号	2号	3号	4号	5号	6号	7号
	17:00	17:40	18:00	18:20	19:10	22:40	1:15
奈良市					●	解	
五條市北部	●	○	○	○	○	○	解
五條市南部	●	○	○	○	○	解	
御所市			●	○	○	解	
宇陀市	●	○	○	○	○	○	解
山添村					●	解	
御杖村			●	○	○	解	
吉野町		●	○	○	○	解	
大淀町			●	○	○	解	
天川村				●	○	解	
野迫川村	●	○	○	○	○	解	
十津川村					●	解	
川上村	●	○	○	○	○	解	
東吉野村	●	○	○	○	○	○	解

○中国地方

・岡山県 岡山地方气象台 共同発表

市町村等	9/30						
	1号	2号	3号	4号	5号	6号	7号
	16:20	16:30	17:40	18:15	19:10	19:25	22:00
倉敷市					●	○	解
津山市						●	解
笠岡市					●	○	解
井原市		●	○	○	○	○	解
高梁市	●	○	○	○	○	○	解
新見市	●	○	○	○	○	○	解
真庭市	●	○	○	○	○	○	解
新庄村				●	○	○	解
鏡野町			●	○	○	○	解
美咲町						●	解
吉備中央町						●	解

・鳥取県 鳥取地方气象台 共同発表

市町村等	9/30									
	第1号	第2号	第3号	第4号	第5号	第6号	第7号	第8号	第9号	第10号
	8:55	15:25	15:36	15:57	16:11	16:53	19:14	20:42	22:00	22:53
鳥取市北部	●	○	○	○	○	○	○	○	○	解
鳥取市南部							●	○	○	解
米子市				●	○	○	○	○	○	解
倉吉市			●	○	○	○	○	○	○	解
岩美町	●	○	○	○	○	○	○	○	○	解
八頭町								●	○	解
三朝町						●	○	○	○	解
湯梨浜町						●	○	○	○	解
琴浦町		●	○	○	○	○	○	○	○	解
北栄町				●	○	○	○	○	○	解
大山町		●	○	○	○	○	○	○	○	解
南部町					●	○	○	○	○	解
伯耆町岸本地域					●	○	○	○	○	解
伯耆町溝口地域					●	○	○	○	○	解
日南町				●	○	○	○	○	○	解
日野町				●	○	○	○	○	○	解
江府町				●	○	○	○	○	○	解

・島根県 松江地方气象台 共同発表

市町村等	9/30		10/1	
	第1号	第2号	第1号	第2号
	18:25	6:23		
奥出雲町	●	解		

・広島県 広島地方气象台 共同発表

市町村等	9/30	
	第1号	第2号
	16:40	22:00
庄原市	●	解

○四国地方

・徳島県 徳島地方气象台 共同発表

市町村等	9/30										
	第1号	第2号	第3号	第4号	第5号	第6号	第7号	第8号	第9号	第10号	第11号
	12:30	13:20	13:50	14:05	14:30	16:20	16:40	21:50	22:45	23:15	23:25
徳島市						●	○	○	○	○	解
吉野川市鴨島町		●	○	○	○	○	○	○	○	○	解
吉野川市川島町		●	○	○	○	○	○	○	○	○	解
吉野川市山川町					●	○	○	○	○	○	解
吉野川市美郷	●	○	○	○	○	○	○	○	○	○	解
阿波市土成町			●	○	○	○	○	○	○	○	解
阿波市市場町			●	○	○	○	○	○	○	○	解
阿波市阿波町					●	○	○	○	○	○	解
美馬市木屋平			●	○	○	○	○	○	○	○	解
美馬市脇町			●	○	○	○	○	○	○	○	解
美馬市美馬町			●	○	○	○	○	○	○	○	解
美馬市穴吹町		●	○	○	○	○	○	○	○	○	解
三好市三野町						●	○	○	○	○	解
三好市池田町						●	○	○	○	○	解
三好市山城町						●	○	○	○	○	解
三好市井川町					●	○	○	○	○	○	解
三好市東祖谷					●	○	○	○	○	○	解
三好市西祖谷山村					●	○	○	○	○	○	解
勝浦町						●	○	○	○	解	
上勝町			●	○	○	○	○	○	○	解	
佐那河内村			●	○	○	○	○	○	○	○	解
石井町					●	○	○	○	○	○	解
神山町	●	○	○	○	○	○	○	○	○	○	解
那賀町上那賀地域					●	○	○	○	解		
那賀町木沢地域			●	○	○	○	○	○	解		
那賀町木頭地域				●	○	○	○	○	解		
海陽町海南地域				●	○	○	○	解			
つるぎ町一宇		●	○	○	○	○	○	○	○	解	
つるぎ町半田					●	○	○	○	○	解	
つるぎ町貞光		●	○	○	○	○	○	○	○	解	
東みよし町三好地域							●	○	○	○	解
東みよし町三加茂地域					●	○	○	○	○	○	解

・愛媛県 松山地方气象台 共同発表

市町村等	9/30																10/1
	第1号	第2号	第3号	第4号	第5号	第6号	第7号	第8号	第9号	第10号	第11号	第12号	第13号	第14号	第15号	第16号	
	11:47	12:55	13:10	13:50	14:10	15:30	16:00	16:10	16:27	16:38	18:55	19:20	20:10	22:10	23:50	1:10	
松山市					●	○	○	○	○	○	○	○	○	○	○	○	
今治市					●	○	○	○	○	○	○	○	○	○	○	○	
宇和島市		●	○	○	○	○	○	○	○	○	○	○	○	○	○	○	
新居浜市				●	○	○	○	○	○	○	○	○	○	○	○	○	
西条市		●	○	○	○	○	○	○	○	○	○	○	○	○	○	○	
大洲市										●	○	○	○	○	○	○	
伊予市							●	○	○	○	○	○	○	○	○	○	
四国中央市									●	○	○	○	○	○	○	○	
西予市								●	○	○	○	○	○	○	○	○	
東温市				●	○	○	○	○	○	○	○	○	○	○	○	○	
久万高原町				●	○	○	○	○	○	○	○	○	○	○	○	○	
砥部町						●	○	○	○	○	○	○	○	○	○	○	
内子町								●	○	○	○	○	○	○	○	○	
伊方町	●	○	○	○	○	○	○	○	○	○	○	○	○	○	○	○	
鬼北町								●	○	○	○	○	○	○	○	○	
愛南町			●	○	○	○	○	○	○	○	○	○	○	○	○	○	

・香川県 高松地方气象台 共同発表

市町村等	9/30					
	第1号	第2号	第3号	第4号	第5号	第6号
	15:55	16:25	16:40	19:25	21:50	23:05
高松市			●	○	○	○
観音寺市	●	○	○	○	○	○
さぬき市		●	○	○	○	○
三豊市				●	○	○
三木町			●	○	○	○
まんのう町				●	○	○

・高知県 高知地方气象台 共同発表

市町村等	9/30			
	第1号	第2号	第1号	第2号
	15:20	17:25	19:35	20:35
四万十市	●	○	○	○
本山町			●	○
大川村			●	○
いの町			●	○

○九州北部地方（山口県を含む）

・熊本県 熊本地方气象台 共同発表

市町村等	9/30	
	第1号	第2号
	12:00	15:25
多良木町	●	○

・大分県 大分地方气象台 共同発表

市町村等	9/30								
	第1号	第2号	第3号	第4号	第5号	第6号	第7号	第8号	第9号
	11:15	11:43	11:57	12:14	12:42	13:00	13:20	16:40	17:50
大分市			●	○	○	○	○	○	○
別府市				●	○	○	○	○	○
中津市							●	○	○
佐伯市	●	○	○	○	○	○	○	○	○
臼杵市						●	○	○	○
竹田市					●	○	○	○	○
宇佐市					●	○	○	○	○
豊後大野市		●	○	○	○	○	○	○	○
由布市			●	○	○	○	○	○	○
玖珠町					●	○	○	○	○

○九州南部・奄美地方

・鹿児島県 鹿児島地方気象台 共同発表

市町村等	9/30						
	1号 観	2号 観	3号 観	4号 観	5号 観	6号 観	7号 観
	2:40	6:45	7:45	8:00	8:30	13:10	14:40
鹿児島市			●	○	○	○	解
鹿屋市		●	○	○	○	○	解
枕崎市			●	○	○	解	
指宿市				●	○	解	
垂水市		●	○	○	○	○	解
薩摩川内市					●	解	
日置市				●	○	解	
曾於市			●	○	○	○	解
霧島市				●	○	○	解
南さつま市			●	○	○	解	
志布志市			●	○	○	○	解
南九州市			●	○	○	解	
大崎町			●	○	○	○	解
東串良町			●	○	○	○	解
錦江町			●	○	○	○	解
南大隅町			●	○	○	○	解
肝付町			●	○	○	○	解
屋久島町	●	○	○	○	○	解	

・宮崎県 宮崎地方气象台 共同発表

市町村等	9/30									
	第1号	第2号	第3号	第4号	第5号	第6号	第7号	第8号	第9号	第10号
	7:50	8:10	10:25	10:55	11:20	12:05	13:10	15:10	16:00	17:00
宮崎市	●	○	○	○	○	○	○	○	解	
都城市	●	○	○	○	○	○	○	○	解	
延岡市				●	○	○	○	○	○	解
日南市	●	○	○	○	○	○	○	○	解	
小林市		●	○	○	○	○	○	○	解	
日向市			●	○	○	○	○	○	○	解
串間市	●	○	○	○	○	○	○	○	解	
西都市				●	○	○	○	○	○	解
三股町		●	○	○	○	○	○	○	解	
国富町		●	○	○	○	○	○	○	○	解
綾町		●	○	○	○	○	○	○	○	解
高鍋町			●	○	○	○	○	○	○	解
新富町			●	○	○	○	○	○	○	解
西米良村					●	○	○	○	○	解
木城町			●	○	○	○	○	○	○	解
川南町				●	○	○	○	○	○	解
都農町				●	○	○	○	○	○	解
門川町				●	○	○	○	○	○	解
諸塚村						●	○	○	○	解
美郷町				●	○	○	○	○	○	解
高千穂町					●	○	○	○	○	解
日之影町			●	○	○	○	○	○	○	解
五ヶ瀬町							●	○	○	解

○沖縄地方

・沖縄県 沖縄气象台 共同発表

市町村等	9/29			9/30
	第1号	第2号	第3号	第4号
	18:29	21:40	23:58	2:37
沖縄市	●	○	解	
国頭村		●	○	解

## 資料 3-4 指定河川洪水予報の発表状況

注)※を付した河川については都道府県との、付していない河川については国土交通省河川国道事務所等との共同発表

### ○東北地方

発表官署	予報区域名	情報番号	発表日時	種類	
青森地方気象台	岩木川	第1号	10月1日	6時50分	氾濫注意情報
		第2号		8時30分	氾濫注意情報解除
	青森県馬淵川水系 馬淵川中流※	第1号	10月1日	10時40分	氾濫注意情報
		第2号		12時00分	氾濫警戒情報
		第3号		13時40分	氾濫警戒情報
		第4号		15時50分	氾濫注意情報(警戒情報解除)
第5号	22時10分	氾濫注意情報解除			
福島地方気象台	阿賀川	第1号	10月1日	8時30分	氾濫注意情報
		第2号		10時20分	氾濫注意情報解除

### ○関東甲信地方

発表官署	予報区域名	情報番号	発表日時	種類	
前橋地方気象台	渡良瀬川上流部	第1号	10月1日	3時10分	氾濫注意情報
		第2号		6時00分	氾濫注意情報解除
熊谷地方気象台	入間川流域	第1号	10月1日	4時20分	氾濫注意情報
		第2号		9時20分	氾濫注意情報解除
気象庁予報部	荒川	第1号	10月1日	2時40分	氾濫注意情報
		第2号		8時10分	氾濫注意情報解除
横浜地方気象台	相模川下流	第1号	10月1日	4時55分	氾濫注意情報
		第2号		9時30分	氾濫注意情報解除
	相模川中流※	第1号	10月1日	2時50分	氾濫注意情報
		第2号		4時20分	氾濫警戒情報
		第3号		6時30分	氾濫注意情報(警戒情報解除)
		第4号		7時50分	氾濫注意情報解除
甲府地方気象台	富士川(釜無川を含む)	第1号	10月1日	0時50分	氾濫注意情報
		第2号		9時30分	氾濫注意情報解除
長野地方気象台	千曲川	第1号	10月1日	1時50分	氾濫注意情報
		第2号		2時30分	氾濫注意情報
		第3号		9時30分	氾濫注意情報
		第4号		17時30分	氾濫注意情報
		第5号		19時25分	氾濫注意情報解除
	天竜川上流	第1号	10月1日	3時50分	氾濫注意情報
		第2号		7時50分	氾濫注意情報
		第3号		9時50分	氾濫注意情報
		第4号		14時50分	氾濫注意情報解除
	信濃川水系千曲川上流※	第1号	10月1日	3時00分	氾濫危険情報
		第2号		6時55分	氾濫注意情報(警戒情報解除)
		第3号		10時20分	氾濫注意情報解除

### ○東海地方

発表官署	予報区域名	情報番号	発表日時	種類	
岐阜地方気象台	木曽川中流	第1号	10月1日	4時50分	氾濫注意情報
		第2号		7時40分	氾濫注意情報解除
	揖斐川中流	第1号	10月1日	0時00分	氾濫注意情報
		第2号		0時30分	氾濫注意情報
		第3号		3時30分	氾濫注意情報解除
	木曽川水系飛騨川※	第1号	10月1日	1時50分	氾濫注意情報
第2号		4時20分		氾濫注意情報解除	
静岡地方気象台	安倍川	第1号	10月1日	0時20分	氾濫注意情報
		第2号		6時20分	氾濫注意情報解除
	大井川	第1号	10月1日	3時50分	氾濫注意情報
		第2号		6時10分	氾濫注意情報解除
	天竜川下流	第1号	10月1日	3時50分	氾濫注意情報
		第2号		13時50分	氾濫注意情報解除



発表官署	予報区域名	情報番号	発表日時	種類	
名古屋地方気象台	矢作川	第1号	10月1日	2時10分	氾濫注意情報
		第2号		3時00分	氾濫注意情報
		第3号		5時35分	氾濫注意情報
		第4号		6時45分	氾濫注意情報
		第5号		13時30分	氾濫注意情報解除
	豊川及び豊川放水路	第1号	9月30日	23時50分	氾濫注意情報
		第2号	10月1日	0時55分	氾濫警戒情報
		第3号		2時05分	氾濫警戒情報
		第4号		2時25分	氾濫警戒情報
		第5号		2時45分	氾濫注意情報(警戒情報解除)
		第6号		4時15分	氾濫注意情報
		第7号		5時50分	氾濫注意情報
		第8号		7時40分	氾濫注意情報解除
	愛知県日光川水系 日光川※	第1号		9月30日	23時20分
		第2号	10月1日	1時40分	氾濫注意情報解除
愛知県境川水系 境川・逢妻川※	第1号	9月30日	22時50分	氾濫注意情報	
	第2号	10月1日	1時35分	氾濫注意情報解除	
津地方気象台	雲出川及び雲出古川	第1号	9月30日	21時20分	氾濫注意情報
		第2号	10月1日	21時50分	氾濫注意情報
		第3号		1時40分	氾濫注意情報解除
	橿田川	第1号		9月30日	21時30分
		第2号	10月1日	22時30分	氾濫注意情報
		第3号		6時00分	氾濫注意情報解除

○近畿地方

彦根地方気象台	淀川水系姉川※	第1号	9月30日	23時35分	氾濫注意情報
		第2号	10月1日	2時15分	氾濫注意情報
		第3号		5時10分	氾濫注意情報解除
京都地方気象台	由良川中流	第1号	9月30日	23時00分	氾濫注意情報
		第2号	10月1日	7時20分	氾濫注意情報解除
	由良川下流	第1号	9月30日	22時50分	氾濫注意情報
		第2号	10月1日	0時30分	氾濫警戒情報
		第3号		4時00分	氾濫注意情報(警戒情報解除)
		第4号		7時10分	氾濫注意情報解除
	淀川水系 桂川中流・園部川※	第1号		9月30日	23時50分
		第2号	10月1日	0時35分	氾濫警戒情報
第3号		3時35分		氾濫注意情報(警戒情報解除)	
第4号		5時10分		氾濫注意情報解除	
大阪管区気象台	名張川	第1号		9月30日	20時40分
		第2号	23時55分	氾濫注意情報解除	
神戸地方気象台	円山川	第1号	9月30日	22時40分	氾濫注意情報
		第2号	10月1日	0時40分	氾濫注意情報
		第3号		5時00分	氾濫注意情報解除
	出石川	第1号		9月30日	21時40分
第2号		10月1日	1時40分	氾濫注意情報解除	
和歌山地方気象台	熊野川中流(本宮区間)※	第1号	9月30日	20時20分	氾濫警戒情報
		第2号	10月1日	1時00分	氾濫注意情報(警戒情報解除)
		第3号		4時10分	氾濫注意情報解除
	熊野川中流(日足区間)※	第1号		9月30日	20時00分
		第2号	10月1日	21時00分	氾濫危険情報
		第3号		4時20分	氾濫警戒情報
		第4号		6時00分	氾濫注意情報(警戒情報解除)
第5号	6時55分	氾濫注意情報解除			

○中国地方

発表官署	予報区域名	情報番号	発表日時	種類	
鳥取地方気象台	天神川	第1号	9月30日	15時20分	氾濫注意情報
		第2号		18時50分	氾濫警戒情報
		第3号		23時10分	氾濫注意情報(警戒情報解除)
		第4号	10月1日	2時50分	氾濫注意情報解除
	小鴨川	第1号	9月30日	16時30分	氾濫注意情報
		第2号		18時30分	氾濫警戒情報
		第3号		21時40分	氾濫注意情報(警戒情報解除)
		第4号	10月1日	1時20分	氾濫注意情報解除
	国府川	第1号	9月30日	16時20分	氾濫注意情報
		第2号		23時20分	氾濫注意情報解除
	日野川	第1号	9月30日	17時20分	氾濫警戒情報
		第2号		18時40分	氾濫警戒情報
		第3号		19時20分	氾濫危険情報
		第4号		23時00分	氾濫警戒情報
		第5号	10月1日	0時30分	氾濫注意情報(警戒情報解除)
		第6号		4時30分	氾濫注意情報解除
	法勝寺川	第1号	9月30日	19時00分	氾濫警戒情報
		第2号		20時10分	氾濫危険情報
		第3号		23時30分	氾濫警戒情報
		第4号	10月1日	2時30分	氾濫注意情報解除
	鳥取県由良川※	第1号	9月30日	19時40分	氾濫警戒情報
		第2号		21時50分	氾濫注意情報(警戒情報解除)
		第3号	10月1日	9時10分	氾濫注意情報解除
	松江地方気象台	斐伊川	第1号	9月30日	13時40分
第2号			10月1日	15時30分	氾濫注意情報解除
江の川下流		第1号	9月30日	21時10分	氾濫注意情報
		第2号	10月1日	7時10分	氾濫注意情報解除
斐伊川水系飯梨川※	第1号	9月30日	19時00分	氾濫注意情報	
	第2号	10月1日	0時40分	氾濫注意情報解除	
広島地方気象台	太田川上流	第1号	9月30日	18時55分	氾濫注意情報
		第2号		22時30分	氾濫注意情報解除
岡山地方気象台	高梁川	第1号	9月30日	19時20分	氾濫注意情報
		第2号		20時55分	氾濫注意情報
		第3号	10月1日	6時50分	氾濫注意情報解除
	小田川	第1号	9月30日	17時20分	氾濫警戒情報
		第2号		18時50分	氾濫危険情報
		第3号	10月1日	2時25分	氾濫警戒情報
		第4号		3時55分	氾濫注意情報(警戒情報解除)
		第5号		6時00分	氾濫注意情報解除

○四国地方

発表官署	予報区域名	情報番号	発表日時	種類	
徳島地方気象台	吉野川	第1号	9月30日	19時45分	氾濫注意情報
		第2号		20時50分	氾濫警戒情報
		第3号		21時25分	氾濫警戒情報
		第4号	10月1日	0時10分	氾濫注意情報(警戒情報解除)
		第5号		0時50分	氾濫注意情報
		第6号		1時55分	氾濫注意情報
		第7号		2時50分	氾濫注意情報解除
	那賀川	第1号	9月30日	20時20分	氾濫注意情報
		第2号		20時55分	氾濫警戒情報
		第3号	10月1日	0時15分	氾濫注意情報(警戒情報解除)
		第4号		1時00分	氾濫注意情報解除
	勝浦川水系勝浦川※	第1号	9月30日	17時20分	氾濫注意情報
		第2号		19時00分	氾濫警戒情報
		第3号		21時20分	氾濫警戒情報
		第4号		23時00分	氾濫注意情報(警戒情報解除)
第5号		10月1日	1時15分	氾濫注意情報解除	

発表官署	予報区域名	情報番号	発表日時		種類
高松地方气象台	香東川水系香東川※	第1号	9月30日	17時50分	氾濫注意情報
		第2号	10月1日	0時00分	氾濫注意情報解除
松山地方气象台	重信川	第1号	9月30日	14時10分	氾濫注意情報
		第2号		19時10分	氾濫注意情報
		第3号	10月1日	0時30分	氾濫注意情報解除
	肱川	第1号		18時00分	氾濫注意情報
		第2号	9月30日	20時25分	氾濫警戒情報
		第3号		22時40分	氾濫注意情報(警戒情報解除)
		第4号	10月1日	1時00分	氾濫注意情報解除
高知地方气象台	仁淀川	第1号	9月30日	19時20分	氾濫注意情報
		第2号		22時40分	氾濫注意情報解除
	四万十川	第1号	9月30日	22時20分	氾濫注意情報
		第2号	10月1日	3時20分	氾濫注意情報解除

○九州北部地方（山口県を含む）

発表官署	予報区域名	情報番号	発表日時		種類
大分地方气象台	大分川	第1号	9月30日	13時30分	氾濫警戒情報
		第2号		17時15分	氾濫注意情報(警戒情報解除)
		第3号		18時55分	氾濫注意情報解除
	七瀬川	第1号	9月30日	12時20分	氾濫注意情報
		第2号		17時55分	氾濫注意情報解除
	大野川水系	第1号	9月30日	13時05分	氾濫注意情報
		第2号		15時05分	氾濫警戒情報
		第3号		17時00分	氾濫注意情報(警戒情報解除)
		第4号		19時30分	氾濫注意情報解除
	番匠川	第1号	9月30日	10時30分	氾濫注意情報
		第2号		13時00分	氾濫警戒情報
		第3号		19時20分	氾濫注意情報(警戒情報解除)
		第4号		22時10分	氾濫注意情報解除
	駅館川水系駅館川※	第1号	9月30日	13時50分	氾濫注意情報
		第2号		14時50分	氾濫警戒情報
		第3号		17時30分	氾濫注意情報(警戒情報解除)
第4号		19時10分		氾濫注意情報解除	

○九州南部・奄美地方

発表官署	予報区域名	情報番号	発表日時		種類
宮崎地方气象台	大淀川上流部	第1号	9月30日	10時05分	氾濫注意情報
		第2号		10時30分	氾濫警戒情報
		第3号		10時50分	氾濫警戒情報
		第4号		11時30分	氾濫危険情報
		第5号		15時10分	氾濫警戒情報
		第6号		20時30分	氾濫注意情報解除
	大淀川下流部	第1号	9月30日	12時05分	氾濫注意情報
		第2号	10月1日	0時10分	氾濫注意情報解除
	本庄川	第1号	9月30日	12時30分	氾濫注意情報
		第2号		13時00分	氾濫警戒情報
		第3号		13時50分	氾濫危険情報
		第4号		16時50分	氾濫警戒情報
		第5号		19時05分	氾濫注意情報解除
	小丸川	第1号	9月30日	12時25分	氾濫注意情報
		第2号		14時00分	氾濫警戒情報
		第3号		20時45分	氾濫注意情報解除
	広渡川水系広渡川※	第1号	9月30日	10時05分	氾濫警戒情報
		第2号		10時45分	氾濫危険情報
		第3号		16時40分	氾濫警戒情報
		第4号		18時30分	氾濫注意情報解除
	広渡川水系酒谷川※	第1号	9月30日	10時20分	氾濫注意情報
		第2号		10時55分	氾濫警戒情報
		第3号		11時30分	氾濫危険情報
		第4号		15時45分	氾濫注意情報(警戒情報解除)
第5号		17時05分		氾濫注意情報解除	
清武川水系清武川※	第1号	9月30日	10時50分	氾濫注意情報	
	第2号		11時40分	氾濫警戒情報	
	第3号		14時55分	氾濫注意情報(警戒情報解除)	
	第4号		15時20分	氾濫注意情報解除	

発表官署	予報区域名	情報番号	発表日時	種類	
鹿児島地方気象台	肝属川水系	第1号	9月30日	8時00分	氾濫注意情報
		第2号		8時20分	氾濫警戒情報
		第3号		9時20分	氾濫危険情報
		第4号		10時50分	氾濫危険情報
		第5号		13時40分	氾濫注意情報
		第6号		16時40分	氾濫注意情報
		第7号		18時30分	氾濫注意情報解除
	万之瀬川水系万之瀬川・加世田川※	第1号	9月30日	10時25分	氾濫注意情報
		第2号		11時15分	氾濫注意情報
		第3号		13時30分	氾濫注意情報解除

## 資料 3-5 記録的短時間大雨情報の発表状況

### ○関東甲信地方

都道府県	発表日時		観測日時		観測地点等及び雨量
山梨県	9月30日	23時47分	9月30日	23時40分	富士吉田市付近で約110ミリ
					富士山東部付近で約110ミリ
		富士山西部付近で約110ミリ			
	10月1日	23時57分	9月30日	23時50分	鳴沢村付近で約100ミリ
		0時57分	10月1日	0時50分	富士山西部付近で約100ミリ
	1時17分	10月1日	1時10分	富士山西部付近で約120ミリ	

### ○東海地方

都道府県	発表日時		観測日時		観測地点等及び雨量
静岡県	9月30日	23時37分	9月30日	23時30分	浜松市北部山間部付近で約110ミリ
		23時49分		23時40分	島田市付近で約110ミリ
		23時57分		23時50分	島田市付近で120ミリ以上
				藤枝市付近で約120ミリ	
	10月1日	0時18分	10月1日	0時10分	富士宮市付近で約120ミリ
		1時31分		小山町付近で約110ミリ	
				1時20分	富士宮市付近で120ミリ以上
愛知県	9月30日	23時01分	9月30日	22時50分	新城市作手高里縄手上で102ミリ

### ○近畿地方

都道府県	発表日時		観測日時		観測地点等及び雨量
和歌山県	9月29日	12時47分	9月29日	12時30分	那智勝浦町付近で約110ミリ

### ○四国地方

都道府県	発表日時		観測日時		観測地点等及び雨量
愛媛県	9月30日	19時09分	9月30日	19時00分	新居浜市付近で約100ミリ

### ○九州南部・奄美地方

都道府県	発表日時		観測日時		観測地点等及び雨量
宮崎県	9月30日	11時16分	9月30日	11時00分	宮崎市付近で約120ミリ
					日南市付近で約120ミリ
					三股町付近で約120ミリ
鹿児島県	9月30日	5時37分	9月30日	5時30分	屋久島町北部付近で約120ミリ
		8時09分		8時00分	南大隅町付近で約120ミリ

### 資料 3-6 竜巻注意情報の発表状況

#### ○北海道地方

発表官署	発表日時		情報名及び番号
旭川地方気象台	10月1日	21時48分	上川・留萌地方竜巻注意情報 第1号
札幌管区気象台	10月1日	21時41分	石狩・空知・後志地方竜巻注意情報 第1号

#### ○東北地方

発表官署	発表日時		情報名及び番号
仙台管区気象台	10月1日	2時03分	宮城県竜巻注意情報 第1号
		3時10分	宮城県竜巻注意情報 第2号
秋田地方気象台	10月1日	20時46分	秋田県竜巻注意情報 第1号
山形地方気象台	10月1日	2時06分	山形県竜巻注意情報 第1号
		3時12分	山形県竜巻注意情報 第2号
福島地方気象台	9月30日	22時57分	福島県竜巻注意情報 第1号
	10月1日	2時23分	福島県竜巻注意情報 第2号

#### ○関東甲信地方

発表官署	発表日時		情報名及び番号
水戸地方気象台	10月1日	0時48分	茨城県竜巻注意情報 第1号
		1時29分	茨城県竜巻注意情報 第2号
宇都宮地方気象台	9月30日	22時26分	栃木県竜巻注意情報 第1号
	10月1日	1時36分	栃木県竜巻注意情報 第2号
		1時41分	栃木県竜巻注意情報 第3号
前橋地方気象台	9月30日	20時56分	群馬県竜巻注意情報 第1号
		22時26分	群馬県竜巻注意情報 第2号
		23時39分	群馬県竜巻注意情報 第3号
熊谷地方気象台	9月30日	20時26分	埼玉県竜巻注意情報 第1号
		20時46分	埼玉県竜巻注意情報 第2号
		21時00分	埼玉県竜巻注意情報 第3号
		21時56分	埼玉県竜巻注意情報 第4号
		22時56分	埼玉県竜巻注意情報 第5号
		23時55分	埼玉県竜巻注意情報 第6号
銚子地方気象台	9月30日	7時49分	千葉県竜巻注意情報 第1号
	10月1日	0時48分	千葉県竜巻注意情報 第1号
横浜地方気象台	9月30日	20時27分	神奈川県竜巻注意情報 第1号
		21時26分	神奈川県竜巻注意情報 第2号
		22時27分	神奈川県竜巻注意情報 第3号
		23時32分	神奈川県竜巻注意情報 第4号
	10月1日	0時31分	神奈川県竜巻注意情報 第5号

発表官署	発表日時	情報名及び番号
甲府地方気象台	9月30日	19時06分 山梨県竜巻注意情報 第1号
		20時06分 山梨県竜巻注意情報 第2号
		21時06分 山梨県竜巻注意情報 第3号
		22時06分 山梨県竜巻注意情報 第4号
		23時07分 山梨県竜巻注意情報 第5号
	10月1日	0時06分 山梨県竜巻注意情報 第6号
		1時06分 山梨県竜巻注意情報 第7号
長野地方気象台	9月30日	19時06分 長野県竜巻注意情報 第1号
		20時06分 長野県竜巻注意情報 第2号
		21時06分 長野県竜巻注意情報 第3号
		22時11分 長野県竜巻注意情報 第4号

○東海地方

発表官署	発表日時	情報名及び番号
静岡地方気象台	9月30日	4時47分 静岡県竜巻注意情報 第1号
		19時06分 静岡県竜巻注意情報 第1号
		19時36分 静岡県竜巻注意情報 第2号
		20時06分 静岡県竜巻注意情報 第3号
		21時06分 静岡県竜巻注意情報 第4号
		22時06分 静岡県竜巻注意情報 第5号
		22時50分 静岡県竜巻注意情報 第6号
	23時46分 静岡県竜巻注意情報 第7号	
10月1日	0時46分 静岡県竜巻注意情報 第8号	
名古屋地方気象台	9月30日	19時47分 愛知県竜巻注意情報 第1号
		20時51分 愛知県竜巻注意情報 第2号
		21時50分 愛知県竜巻注意情報 第3号
津地方気象台	9月29日	12時27分 三重県竜巻注意情報 第1号
		13時27分 三重県竜巻注意情報 第2号
		14時57分 三重県竜巻注意情報 第3号
	9月30日	9時38分 三重県竜巻注意情報 第1号
		11時07分 三重県竜巻注意情報 第2号
		11時18分 三重県竜巻注意情報 第3号
		12時21分 三重県竜巻注意情報 第4号
		15時57分 三重県竜巻注意情報 第5号
		16時07分 三重県竜巻注意情報 第6号
		17時07分 三重県竜巻注意情報 第7号
18時07分 三重県竜巻注意情報 第8号		
20時50分 三重県竜巻注意情報 第9号		



○近畿地方

発表官署	発表日時		情報名及び番号
彦根地方气象台	9月30日	19時42分	滋賀県竜巻注意情報 第1号
		23時31分	滋賀県竜巻注意情報 第2号
京都地方气象台	9月30日	19時11分	京都府竜巻注意情報 第1号
大阪管区气象台	9月30日	18時10分	大阪府竜巻注意情報 第1号
		19時06分	大阪府竜巻注意情報 第2号
神戸地方气象台	9月30日	11時17分	兵庫県竜巻注意情報 第1号
		14時32分	兵庫県竜巻注意情報 第2号
		15時49分	兵庫県竜巻注意情報 第3号
		19時08分	兵庫県竜巻注意情報 第4号
奈良地方气象台	9月30日	9時36分	奈良県竜巻注意情報 第1号
		9時41分	奈良県竜巻注意情報 第2号
		11時07分	奈良県竜巻注意情報 第3号
		11時19分	奈良県竜巻注意情報 第4号
		12時22分	奈良県竜巻注意情報 第5号
		14時09分	奈良県竜巻注意情報 第6号
		15時56分	奈良県竜巻注意情報 第7号
		16時06分	奈良県竜巻注意情報 第8号
		17時07分	奈良県竜巻注意情報 第9号
		18時10分	奈良県竜巻注意情報 第10号
		20時48分	奈良県竜巻注意情報 第11号
和歌山地方气象台	9月29日	11時51分	和歌山県竜巻注意情報 第1号
		12時50分	和歌山県竜巻注意情報 第2号
		13時47分	和歌山県竜巻注意情報 第3号
	9月30日	14時02分	和歌山県竜巻注意情報 第1号
		16時08分	和歌山県竜巻注意情報 第2号
		17時47分	和歌山県竜巻注意情報 第3号
		19時09分	和歌山県竜巻注意情報 第4号
		19時17分	和歌山県竜巻注意情報 第5号
		20時18分	和歌山県竜巻注意情報 第6号

○四国地方

発表官署	発表日時		情報名及び番号
徳島地方气象台	9月30日	7時47分	徳島県竜巻注意情報 第1号
		8時07分	徳島県竜巻注意情報 第2号
		9時06分	徳島県竜巻注意情報 第3号
		10時06分	徳島県竜巻注意情報 第4号
		11時09分	徳島県竜巻注意情報 第5号
		11時16分	徳島県竜巻注意情報 第6号
		12時36分	徳島県竜巻注意情報 第7号
		13時37分	徳島県竜巻注意情報 第8号
		14時36分	徳島県竜巻注意情報 第9号
		15時37分	徳島県竜巻注意情報 第10号
		16時36分	徳島県竜巻注意情報 第11号
		17時36分	徳島県竜巻注意情報 第12号
高松地方气象台	9月30日	8時54分	香川県竜巻注意情報 第1号
		10時01分	香川県竜巻注意情報 第2号
		13時47分	香川県竜巻注意情報 第3号
		14時47分	香川県竜巻注意情報 第4号



発表官署	発表日時	情報名及び番号
松山地方气象台	9月30日	4時36分 愛媛県竜巻注意情報 第1号
		4時56分 愛媛県竜巻注意情報 第2号
		5時57分 愛媛県竜巻注意情報 第3号
		6時56分 愛媛県竜巻注意情報 第4号
		7時56分 愛媛県竜巻注意情報 第5号
		8時57分 愛媛県竜巻注意情報 第6号
		10時12分 愛媛県竜巻注意情報 第7号
		16時16分 愛媛県竜巻注意情報 第8号
		16時37分 愛媛県竜巻注意情報 第9号
高知地方气象台	9月30日	4時20分 高知県竜巻注意情報 第1号
		4時38分 高知県竜巻注意情報 第2号
		5時36分 高知県竜巻注意情報 第3号
		6時37分 高知県竜巻注意情報 第4号
		7時37分 高知県竜巻注意情報 第5号
		7時47分 高知県竜巻注意情報 第6号
		8時26分 高知県竜巻注意情報 第7号
		9時27分 高知県竜巻注意情報 第8号
		10時32分 高知県竜巻注意情報 第9号
		12時21分 高知県竜巻注意情報 第10号
		13時27分 高知県竜巻注意情報 第11号
		14時27分 高知県竜巻注意情報 第12号
		15時28分 高知県竜巻注意情報 第13号
		16時27分 高知県竜巻注意情報 第14号
		17時27分 高知県竜巻注意情報 第15号

○九州北部地方（山口県を含む）

発表官署	発表日時	情報名及び番号
熊本地方气象台	9月29日	22時56分 熊本県竜巻注意情報 第1号
	9月30日	1時16分 熊本県竜巻注意情報 第2号
大分地方气象台	9月30日	3時21分 大分県竜巻注意情報 第1号
		7時06分 大分県竜巻注意情報 第2号
		13時31分 大分県竜巻注意情報 第1号

○九州南部・奄美地方

発表官署	発表日時	情報名及び番号
宮崎地方气象台	9月29日	22時37分 宮崎県竜巻注意情報 第1号
		22時46分 宮崎県竜巻注意情報 第2号
		23時46分 宮崎県竜巻注意情報 第3号
	9月30日	0時49分 宮崎県竜巻注意情報 第4号
		1時47分 宮崎県竜巻注意情報 第5号
		3時26分 宮崎県竜巻注意情報 第6号
		4時56分 宮崎県竜巻注意情報 第7号
		5時36分 宮崎県竜巻注意情報 第8号
		7時06分 宮崎県竜巻注意情報 第9号
鹿児島地方气象台	9月29日	0時47分 鹿児島県(奄美地方を除く)竜巻注意情報 第1号
		1時51分 鹿児島県(奄美地方を除く)竜巻注意情報 第2号
		2時50分 鹿児島県(奄美地方を除く)竜巻注意情報 第3号
9月30日	5時39分 鹿児島県(奄美地方を除く)竜巻注意情報 第1号	
名瀬測候所	9月28日	19時38分 奄美地方(鹿児島県)竜巻注意情報 第1号
		20時36分 奄美地方(鹿児島県)竜巻注意情報 第2号
		21時37分 奄美地方(鹿児島県)竜巻注意情報 第3号
		23時57分 奄美地方(鹿児島県)竜巻注意情報 第4号
	9月29日	1時36分 奄美地方(鹿児島県)竜巻注意情報 第5号

## 資料 3-7 地方気象台等における都道府県及び市町村等への支援状況

(1) 都道府県災害対策本部等への職員の派遣状況 (J): JETT (気象庁防災対応チーム) による対応を含む

官署	派遣先	実施日
札幌管区気象台	北海道災害対策本部員会議 (1回)	9月26日
	北海道庁における北海道防災担当者会議 (1回) ※北海道庁への駐在	9月27日
	石狩振興局、空知・後志総合振興局危機管理会議 (1回) (J)	9月28日
旭川地方気象台	厚真町調整会議 (災害対策本部会議から名称変更) ※厚真町への駐在 (J)	9月28日～10月1日
	上川総合振興局における北海道防災担当者会議 (1回) (テレビ会議システムによる解説)	9月27日
室蘭地方気象台	厚真町タイムライン連絡会議 (6回)	9月27日～10月1日
	安平町災害対策本部連絡会議 ※安平町への駐在 (J)	9月28日～10月1日
釧路地方気象台	むかわ町災害対策本部会議 ※むかわ町への駐在 (J)	9月30日～10月1日
	釧路総合振興局・根室振興局における北海道防災担当者会議 (1回) (テレビ会議システムによる解説)	9月28日
帯広測候所	十勝総合振興局における北海道防災担当者会議 (1回) (テレビ会議システムによる解説)	9月28日
稚内地方気象台	宗谷総合振興局における北海道防災担当者会議 (1回) (テレビ会議システムによる解説)	9月27日
	宗谷総合振興局危機管理会議 (1回)	9月28日
函館地方気象台	北海道災害対策連絡本部員会議 (1回)	9月28日
青森地方気象台	榊山振興局危機管理会議 (1回) ※台風第24号に関する説明会実施後に開催	9月28日
盛岡地方気象台	青森県災害情報連絡員会議 (1回) (J)	9月28日
山形地方気象台	岩手県風水害対策支援チームへ職員派遣 (1回) (J)	9月30日
福島地方気象台	台風第24号に係る警戒対策連絡会議 (1回) (J)	9月29日
水戸地方気象台	福島県庁内防災連絡員会議、各市町村防災担当者会議 (1回) (テレビ会議システムによる解説) (J)	9月28日
宇都宮地方気象台	茨城県災害情報連絡担当者会議 (1回) (J)	9月28日
前橋地方気象台	栃木県災害対策・危機管理事務担当者会議 (1回) (J)	9月28日
	群馬県情報連絡会議 (1回) (J)	9月28日
東京管区気象台	群馬県災害警戒本部会議 (1回) (J)	9月30日
	東京都気象情報連絡会 (1回) (J)	9月28日
横浜地方気象台	東京海上保安部における台風・津波等対策委員会 (1回)	9月28日
	横浜海上防災基地における京浜港湾風対策協議会 (1回)	9月28日
長野地方気象台	横須賀港湾合同庁舎における横須賀地区海上災害等対策協議会 (1回)	9月28日
	長野県庁内連絡会議 (2回) (J)	9月28日～9月29日
新潟地方気象台	北陸地方整備局へ職員派遣 (1回)	9月27日
	新潟県情報連絡室会議 (1回) (J)	9月28日
富山地方気象台	新潟県風津波対策協議会 (1回)	9月28日
	富山県危機管理連絡課長会議 (1回) (J)	9月28日
金沢地方気象台	石川県災害対策本部連絡員会議 (1回) (J)	9月28日
	石川県危機対策課に職員派遣 (1回) (J)	9月30日
福井地方気象台	福井県災害対策連絡調整会議 (3回) (J)	9月28日～30日
	名古屋地方気象台	名古屋港台風・地震津波対策委員会幹事会 (1回)
岐阜地方気象台	愛知県災害対策本部へ職員派遣 (1回) (J)	9月30日～10月1日
	岐阜県災害対策本部へ職員派遣 (1回) (J)	9月30日～10月1日
津地方気象台	三重県緊急部長会議 (1回) (J)	9月28日
	三重県災害対策本部へ職員派遣 (2回) (J)	9月30日～10月1日
静岡地方気象台	静岡県庁内会議 (1回2名) (J)	9月28日
	大阪港海難防止対策委員会 (1回)	9月28日
大阪管区気象台	大阪府防災・危機管理司令部会議 (2回) (J)	9月30日、10月1日
彦根地方気象台	平成30年台風第24号に伴う滋賀県災害警戒本部本部員会議 (2回) (J)	9月30日
京都地方気象台	京都府部局長連絡会議 (1回) (J)	9月28日
	京都府防災消防企画課へ職員派遣 (1回) (J)	9月30日～10月1日
神戸地方気象台	神戸海上保安部における阪神港台風対策委員会 (1回)	9月28日
	兵庫県風水害対策連絡会 (1回) (J)	9月28日
	第1～2回兵庫県災害警戒本部会議 (2回) (J)	9月28日、10月1日
奈良地方気象台	兵庫県災害警戒本部へ職員派遣 (1回) (J)	9月30日
	奈良県防災統括室へ職員派遣 (2回) (J)	9月30日～10月1日
和歌山地方気象台	和歌山県危機管理局へ職員派遣 (1回) (J)	9月30日
鳥取地方気象台	平成30年台風第24号に係る鳥取県災害警戒連絡会議 (1回) (J)	9月28日
	台風第24号に係る鳥取県災害対策本部会議 (1回) (J)	10月1日
松江地方気象台	台風第24号に係る鳥根県関係部局長会議 (1回) (J)	9月28日
	岡山県災害対策本部会議 (1回) (J)	9月30日
岡山地方気象台	岡山県へ職員派遣 (1回) (J)	9月30日～10月1日
	倉敷市災害対策本部会議 (1回) (J)	9月28日
	倉敷市へ職員派遣 (1回) (J)	9月30日
広島地方気象台	広島県災害対策本部員会議 (1回) (J)	9月29日
	広島県災害対策本部へ職員派遣 (1回) (J)	9月30日
徳島地方気象台	台風第24号に関する災害対策本部会議 (徳島県主催) (2回) (J)	9月30日、10月1日
高松地方気象台	土器川水害に強いまちづくり検討会 (1回)	9月28日
	香川県水防本部へ職員派遣 (2回) (J)	9月30日
松山地方気象台	愛媛県庁へ職員派遣 (2回) (J)	9月30日
	高知地方気象台	平成30年台風第24号災害 第1回高知県災害対策本部会議 (1回) (J)
福岡管区気象台	高知県災害対策本部ヘリエゾンとして職員派遣 (2回) (J)	9月29日～9月30日
	九州地方整備局へ派遣 (1回)	9月30日
下関地方気象台	山口県災害特別警戒チーム連絡会議 (1回) (J)	9月28日
熊本地方気象台	台風第24号に関する台風説明会 (熊本県主催) (1回) (J)	9月29日
大分地方気象台	大分県へ職員派遣 (1回) (J)	9月30日
宮崎地方気象台	宮崎県災害対策本部会議 (1回) (J)	9月29日
沖縄気象台	台風第24号に関する第1回沖縄県災害対策本部会議 (1回) (J)	9月28日

(2) 都道府県及び市町村等への支援

官署	対象市町村
札幌管区気象台	<p>気象台から電話連絡による支援 滝川市</p> <p>電話による問い合わせへの対応 後志総合振興局地域創生部地域政策課・小樽建設管理部、第一管区海上保安本部警備救難部環境防災課、石狩市、当別町、札幌市、江別市、千歳市、恵庭市、北広島市、深川市、滝川市、新十津川町、岩見沢市、南幌町、小樽市、古平町、余市町、ニセコ町、留寿都村、京極町、倶知安町</p>
旭川地方気象台	<p>気象台からメールによる支援 上川総合振興局地域創生部地域政策課・旭川建設管理部、留萌振興局地域創生部地域政策課・留萌建設管理部、旭川開発建設部、留萌開発建設部、北海道警察旭川方面本部、留萌海上保安部、陸上自衛隊第2師団・第26普通科連隊、北海道旅客鉄道株式会社旭川支社、北海道電力株式会社旭川支店、NTT東日本旭川支社、上川・留萌地方の全31市町村</p> <p>電話による問い合わせへの対応 留萌振興局地域創生部地域政策課・留萌建設管理部、留萌海上保安部、陸上自衛隊第2師団・第26普通科連隊、旭川市、名寄市、士別市、士別市教育委員会、比布町、東神楽町</p>
室蘭地方気象台	<p>気象台から電話連絡による支援 浦河町、新ひだか町</p> <p>気象台からメールによる支援 胆振総合振興局地域創生部地域政策課・室蘭建設管理部、日高振興局地域政策課、室蘭開発建設部、室蘭海上保安部、浦河海上保安署、胆振日高管内全18市町・全8消防本部・全6警察署、陸上自衛隊第7師団司令部・第13施設隊、NNT東日本苫小牧支社、北海道電力株式会社苫小牧支店、日本放送協会室蘭放送局</p> <p>電話による問い合わせへの対応 苫小牧市、登別市、伊達市、新ひだか町、白老町、むかわ町、壮瞥町、室蘭開発建設部苫小牧道路事務所、陸上自衛隊第7師団司令部</p>
釧路地方気象台	<p>気象台から電話連絡による支援 釧路総合振興局地域創生部地域政策課</p> <p>気象台からメールによる支援 釧路総合振興局地域創生部地域政策課・釧路建設管理部、根室振興局地域創生部地域政策課、釧路開発建設部、釧路海上保安部、根室海上保安部、北海道警察釧路方面本部、陸上自衛隊第27普通科連隊、北海道旅客鉄道株式会社釧路支社、北海道電力株式会社釧路統括電力センター、日本放送協会釧路放送局、FMくしろ、FMはな、釧路・根室地方の全市町村</p> <p>電話による問い合わせへの対応 釧路市、根室市、釧路町、弟子屈町、標茶町、羅臼町、中標津町、厚岸町、白糠町、標津町、別海町</p>
帯広測候所	<p>測候所から電話連絡による支援 足寄町、広尾町、大樹町、豊頃町、浦幌町、更別村</p> <p>測候所からメールによる支援 十勝総合振興局地域創生部地域政策課・農務課、帯広開発建設部、広尾海上保安署、北海道警察釧路方面本部、北海道旅客鉄道株式会社帯広工務課、日本放送協会帯広放送局、十勝バス、とかち広域消防局消防課、十勝地方の全市町村</p> <p>電話による問い合わせへの対応 十勝総合振興局地域創生部地域政策課・建設管理部浦幌出張所、開発建設部道路維持課、音更町教育委員会、北海道旅客鉄道株式会社釧路支社、幕別町、芽室町</p>
網走地方気象台	<p>気象台からメールによる支援 オホーツク総合振興局地域政策課・網走建設管理部、網走開発建設部、紋別海上保安部、網走海上保安署、北海道電力株式会社北見支店、NTT東日本-北海道東支店北見支店、北海道警察北見方面本部、日本放送協会北見放送局、北海道旅客鉄道株式会社旭川支社・北見工務所、陸上自衛隊第6普通科連隊、陸上自衛隊第25普通科連隊、北見地区消防組合消防本部、網走地区消防組合消防本部、紋別地区消防組合消防本部、美幌・津別広域事務組合消防本部、斜里地区消防組合消防本部、遠軽地区広域組合消防本部、網走漁業無線局、紋別漁業無線局、雄武漁業協同組合、沙留漁業協同組合、網走・北見・紋別地方の全市町村</p>
稚内地方気象台	<p>電話による問い合わせへの対応 宗谷総合振興局地域創生部地域政策課・稚内建設管理部、稚内市、枝幸町教育委員会、利尻町、ハートランドフェリー</p>
函館地方気象台	<p>電話による問い合わせへの対応 函館市、北斗市、長万部町、松前町、木古内町、七飯町、今金町、せたな町、渡島総合振興局地域政策課、檜山振興局地域政策課、函館海上保安部、瀬棚海上保安署、函館市消防本部</p>

官署	対象市町村
青森地方気象台	気象台から電話連絡による支援 弘前市、外ヶ浜町、今別町、五所川原市、つがる市、深浦町、鱒ヶ沢町、新郷村、西目屋村、田子町、黒石市、大鰐町、三戸町、十和田市、中泊町、田舎館村、平川市、むつ市、東通村、六ヶ所村、階上町、南郷村、八戸市
	気象台からメールによる支援 防災メールを送付 青森県（県から全市町村へ転送）、県警本部、青森県教育庁、青森河川国道事務所、青森海上保安部、八戸海上保安部
	電話による問い合わせへの対応 青森市、八戸市、大鰐町、弘前市、おいらせ町、十和田市、五所川原市、風間浦村、五戸町、六ヶ所村、むつ市、平川市
秋田地方気象台	首長ホットラインへの問い合わせへの対応 東成瀬村
	気象台からメールによる支援 秋田県（総合防災課、砂防課、水田総合利用課、農業試験場）、県内全地域振興局、県内全河川国道事務所、東北農政局秋田県拠点、秋田県農業協同組合中央会、秋田県農業共済組合連合会、全国農業協同組合連合会秋田県本部
	気象台からメール・電話による支援 秋田県内全市町村
	電話による問い合わせへの対応 秋田県、仙北市、男鹿市、東成瀬村、由利本荘市、北秋田市、湯沢市、美郷町
盛岡地方気象台	首長ホットラインへの問い合わせへの対応 花巻市、矢巾町、金ヶ崎町
	気象台から電話連絡による支援 岩手県農業普及技術課
	気象台からメールによる支援 岩手県、岩手河川国道事務所、釜石海上保安部、八戸海上保安部
	気象台からメール・電話による支援 岩手県内全市町村、岩手県教育委員会事務局
	電話による問い合わせへの対応 盛岡市、宮古市、花巻市、北上市、一関市、陸前高田市、二戸市、滝沢市、紫波町、矢巾町、西和賀町、住田町、大槌町、岩泉町、普代村、洋野町
仙台管区気象台	気象台から電話連絡による支援 宮城県危機対策課
	気象台からメールによる支援 農業関係機関（宮城県農林水産部農産環境課、東北農政局生産部生産技術環境課）、宮城県総務部危機対策課、宮城県教育長、宮城県警察本部、陸上自衛隊東北方面総監部、航空自衛隊松島基地、東北地方整備局、東北運輸局、第二管区海上保安本部、宮城海上保安部、国土地理院東北地方測量部、KDDI株式会社仙台テクニカルセンター
	気象台からメール・電話による支援 宮城県内全市町村
	電話による問い合わせへの対応 女川町、仙台市、岩沼市、富谷市、亘理町、栗原市、塩竈市、角田市、登米市、大崎市、色麻町、大郷町、石巻市、丸森町、七ヶ浜町、気仙沼市
山形地方気象台	気象台から電話連絡による支援 山形県危機管理課
	気象台からメールによる支援 山形県危機管理課、山形県警、山形河川国道事務所、酒田海上保安部、陸上自衛隊第6師団
	気象台からメール・電話による支援 山形県農業技術環境課、山形県内全市町村

官署	対象市町村
福島地方気象台	気象台から電話連絡による支援 いわき市
	気象台からメールによる支援 福島県総務部総務課、危機管理部各課、企画調整部関係課、生活環境部関係課、商工労働部商工総務課、農林水産部関係課、土木部関係課・関係事務所、福島県企業局・病院局・教育庁、県内全地方振興局、県内全市町村、福島河川国道事務所、阿賀川河川事務所、郡山国道事務所、磐城国道事務所、福島海上保安部、陸上自衛隊福島駐屯地、福島環境再生事務所、福島漁業無線局、OFC(オフサイトセンター)
	電話による問い合わせへの対応 福島県災害対策課、福島市、会津若松市、いわき市、相馬市、本宮市、鏡石町、只見町、楡葉町
水戸地方気象台	気象台から電話連絡による支援 神栖市
	気象台からメールによる支援 茨城県、茨城県内全市町村、茨城海上保安部、常陸河川国道事務所、下館河川事務所、霞ヶ浦河川事務所、陸上自衛隊施設学校、関東運輸局茨城支局
	電話による問い合わせへの対応 常陸大宮市、土浦市、石岡市、ひたちなか市、大洗町、阿見町
宇都宮地方気象台	気象台からメールによる支援 栃木県危機管理課・河川課・砂防水資源課・道路保全課・農政課・経営技術課・森林整備課、栃木県警察本部、栃木県内全市町村、関東地方整備局宇都宮国道事務所、関東地方整備局鬼怒川ダム総合管理事務所、関東地方整備局日光砂防事務所、関東運輸局栃木運輸支局、関東森林管理局日光森林管理署、関東森林管理局塩那森林管理署、陸上自衛隊宇都宮駐屯地第12特科隊、東京電力パワーグリッド栃木総支社、東日本電信電話栃木支店、東日本旅客鉄道宇都宮地区センター、東京ガス宇都宮支社、日本赤十字社栃木県支部、日本防災士会栃木県支部、野岩鉄道、とちぎテレビ、下野新聞社、NHK宇都宮放送局、ケーブルテレビ FMくらら857、宇都宮コミュニティメディア宮らじ、テレビ小山放送 おーらじ
	気象台から電話連絡による支援 栃木県危機管理課、宇都宮市、栃木市、栃木県警察本部
	気象台からメールによる支援 群馬県危機管理室、全市町村
前橋地方気象台	電話による問い合わせへの対応 群馬県危機管理室、前橋市、高崎市
	電話による問い合わせへの対応 埼玉県消防防災課、埼玉県警察本部、八潮市、秩父市、さいたま市、日高市、本庄市、白岡市、毛呂山町、東松山市、ふじみ野市、横瀬町、入間市、熊谷市、狭山市、飯能市、所沢市、蓮田市、吉川市
気象庁予報部 東京管区気象台	気象台から電話連絡による支援 檜原村
	電話による問い合わせへの対応 東京都、千代田区、品川区、世田谷区、北区、墨田区、練馬区、大田区、葛飾区、八王子市、武蔵野市、三鷹市、青梅市、昭島市、町田市、小平市、日野市、東村山市、清瀬市、東久留米市、武蔵村山市、稲城市、羽村市、檜原村、大島町、利島村、八丈町
	予報部・気象台からメールによる支援 東京都総務局総合防災部、東京都建設局河川部、東京都建設局道路管理部、東京都消防庁警防部、警視庁警備部東京海上保安部
銚子地方気象台	気象台からメールによる支援 千葉県危機管理課・河川環境課、千葉県警察本部、全市町村、千葉海上保安部、銚子海上保安部
横浜地方気象台	電話による問い合わせへの対応 神奈川県、横浜市、川崎市、相模原市、平塚市、藤沢市、茅ヶ崎市、厚木市、大和市、海老名市、座間市、南足柄市、綾瀬市、葉山町、開成町、箱根町
	気象台からメールによる支援 神奈川県、県内全市町村、関東運輸局、京浜河川事務所、横浜国道事務所、横浜海上保安部、横須賀海上保安部、NHK横浜放送局、テレビ神奈川、J:COM(横浜)、ラジオ日本、FM横浜、神奈川新聞

官署	対象市町村
甲府地方気象台	気象台からメールによる支援 山梨県内全市町村、山梨県防災危機管理課・県土整備部砂防課・県土整備部治水課
	電話による問い合わせへの対応 北杜市、甲府市、富士河口湖町、南部町、都留市、上野原市、富士吉田市、南部町
	気象台から電話連絡による支援 南部町、富士川町、鳴沢村、富士河口湖町、南アルプス市、富士吉田市、早川町、身延町、都留市、中央市、忍野村、韮崎市、大月市、北杜市、市川三郷町、甲府市、上野原市、道志村、山中湖村、西桂町、笛吹市、甲州市
長野地方気象台	気象台から電話連絡による支援 飯田市、大鹿村、茅野市、富士見町、原村、喬木村、豊丘村、南牧村、阿南町、売木村、天龍村、根羽村、小海町、大町市、池田町、上田市、岡谷市、安曇野市、生坂村、駒ヶ根市、飯島町、中川村、川上村、大桑村、南箕輪村、伊那市、箕輪町、宮田村、木曾町、長野市、小谷村、白馬村
	電話による問い合わせへの対応 長野県危機管理部、富士見町、東御市、伊那市、駒ヶ根市、飯田市、松本市、岡谷市、上田市、飯島町、長野市
新潟地方気象台	気象台からメール・電話による支援 新潟県防災局・農林水産部、地方整備局、運輸局、海上保安本部、地理院、農政局、水防関係機関
	気象台からメールによる支援 新潟県内全市町村
	気象台から電話連絡による支援 佐渡市、粟島浦村、NTT東日本新潟_災害対策室
富山地方気象台	気象台から電話連絡による支援 富山県、富山市
	電話による問い合わせへの対応 富山市、富山県教育委員会
金沢地方気象台	電話による問い合わせへの対応 小松市、宝達志水町、珠洲市、七尾市、加賀市、能美市、金沢市、志賀町、かほく市
	気象台からメール・電話による支援 石川県内全市町村
福井地方気象台	気象台からメール・電話による支援 あわら市、坂井市、福井市、永平寺町、越前町、鯖江市、越前市、池田町、南越前町、大野市、勝山市、敦賀市、美浜町、若狭町、小浜市、おおい町、高浜町
	電話による問い合わせへの対応 福井県危機対策・防災課、あわら市、永平寺町、越前市、美浜町、敦賀市、高浜町、小浜市
名古屋地方気象台	気象台から首長ホットラインによる支援 東海市、知多市、常滑市、美浜町、南知多市、武豊市、半田市、東浦町、刈谷市、蒲郡市、豊川市、田原市、弥富市、飛島村、豊橋市
	気象台から電話連絡による支援 名古屋市、弥富市、飛島村、半田市、常滑市、東海市、知多市、東浦町、南知多町、美浜町、武豊町、碧南市、刈谷市、西尾市、高浜市、豊橋市、豊川市、蒲郡市、田原市
	電話による問い合わせへの対応 愛知県、南知多町、清洲市、半田市、蟹江町、名古屋市、豊田市、蒲郡市、豊橋市、津島市、美浜町、刈谷市、幸田町、東海市、瀬戸市、春日井市、知多市、岡崎市、弥富市、阿久比町、東浦町、大口町、東郷町、愛西市、日進市、豊明市、長久手市、あま市
	気象台からメールによる支援 愛知県、県内全市町村、名古屋海上保安部、中部地方整備局、中部運輸局、第四管区海上保安部、国土地理院中部地方測量部、東海農政局、中部管区警察局、陸上自衛隊第10師団

官署	対象市町村
岐阜地方気象台	気象台から首長ホットラインによる支援 八百津町
	首長ホットラインへの問い合わせへの対応 瑞穂市、八百津町
	電話による問い合わせへの対応 岐阜市、羽島市、大垣市、揖斐川町、関市、美濃市、美濃加茂市、郡上市、坂祝町、八百津町、東白川村、中津川市、瑞浪市、恵那市、高山市、下呂市
	気象台からメールによる支援 県内全市町村
津地方気象台	気象台から首長ホットラインによる支援 四日市市、桑名市、木曾岬町、川越町
	気象台から電話連絡による支援 四日市市、桑名市、木曾岬町、川越町
	首長ホットラインへの問い合わせへの対応 桑名市長、木曾岬町長
	電話による問い合わせへの対応 三重県、四日市市、鈴鹿市、桑名市、菰野町、いなべ市、伊賀市、伊勢市、松阪市、津市、熊野市、三重県警、名張市、木曾岬町、度会町、鳥羽市、尾鷲市、紀宝町、玉城町
	気象台からメール・電話による支援 三重県、三重河川国道事務所、四日市海上保安本部、鳥羽海上保安部、(県から三重県警察本部と県内全市町へ送付)
静岡地方気象台	気象台から首長ホットラインによる支援 川根本町、島田市、藤枝市、富士市
	気象台から電話連絡による支援 静岡県危機対策課、浜松市、川根本町、静岡市、島田市、藤枝市、御殿場市、小山町、森町、掛川市、富士宮市、富士市
	気象台からメールによる支援 静岡県危機対策課・土木防災課・砂防課
	電話による問い合わせへの対応 藤枝市、袋井市、裾野市、菊川市、牧之原市、熱海市、静岡市、富士市、掛川市
大阪管区気象台	気象台から首長ホットラインによる支援 岬町
	気象台からメールによる支援 大阪府、大阪府内全市町村
	気象台から電話連絡による対応 大阪府、大阪市、堺市、松原市、茨木市、四條畷市、枚方市、交野市、岬町、八尾市、和泉市、藤井寺市、寝屋川市、箕面市、大東市、柏原市、河南町、高槻市、泉南市、河内長野市、池田市、大阪狭山市、東大阪市、貝塚市、富田林市、摂津市、吹田市、守口市、羽曳野市、太子町、忠岡町、田尻町、千早赤阪村
彦根地方気象台	気象台から電話連絡による支援 高島市、東近江市、多賀町、長浜市
	電話による問い合わせへの対応 滋賀県、守山市、栗東市、高島市、東近江市、甲賀市、湖南市、愛荘町、草津市、彦根市、日野町、甲良町、多賀町、大津市
	気象台からメールによる支援 滋賀県、滋賀県内全市町
京都地方気象台	気象台から首長ホットラインによる支援 綾部市、京丹後市、伊根町、与謝野町
	気象台から電話連絡による支援 福知山市、舞鶴市、綾部市、宮津市、京丹後市、京丹波町、伊根町、与謝野町
	電話による問い合わせへの対応 福知山市、綾部市、宇治市、亀岡市、向日市、八幡市、京丹後市、井手町、宇治田原町、伊根町
神戸地方気象台	電話による問い合わせへの対応 兵庫県災害対策課・河川整備課・港湾課、神戸市、養父市、篠山市、西宮市、小野市、姫路市、尼崎市、宝塚市、芦屋市、丹波市、豊岡市、三田市、加古川市、淡路市、赤穂市、宍粟市、高砂市、川西市、西脇市、南あわじ市、香美町、猪名川町、播磨町、新温泉町、上郡町、兵庫県警察本部、神戸海上保安部、舞鶴海上保安部
	気象台から電話連絡による支援 兵庫県災害対策課、豊岡市、新温泉町、香美町

官署	対象市町村
奈良地方気象台	気象台から首長ホットラインによる支援 奈良県、奈良県内全市町村
	気象台からメール・電話による支援 奈良県防災統括室・砂防・災害対策課、奈良県内全市町村
和歌山地方気象台	気象台から電話連絡による支援 和歌山県、御坊市、田辺市、新宮市、美浜町、印南町、みなべ町、白浜町、すさみ町、那智勝浦町、太地町、古座川町、串本町
	気象台からメールによる支援 和歌山県、和歌山県内全市町村、和歌山河川国道事務所、紀南河川国道事務所、和歌山海上保安部、田辺海上保安部、串本海上保安署
	電話による問い合わせへの対応 和歌山県、海南市、橋本市、有田市、田辺市、新宮市、紀の川市、九度山町、高野町、湯浅町、広川町、有田川町、美浜町、由良町、日高川町、白浜町、上富田町、串本町
鳥取地方気象台	気象台からメール・電話による支援 鳥取県、鳥取県内全市町村
松江地方気象台	気象台から電話連絡による支援 島根県防災危機管理課、島根県砂防課、島根県内全市町村
	電話による問い合わせへの対応 島根県防災危機管理課、島根県砂防課、松江市、浜田市、益田市、大田市、安来市、江津市、雲南市、飯南町、美郷町、邑南町、津和野町、吉賀町、海士町、西ノ島町、知夫村、隠岐の島町
岡山地方気象台	気象台から電話連絡による支援 岡山県、真庭市、新見市、高梁市、井原市、新庄村
	気象台からメールによる支援 岡山県、岡山県内全市町村
	首長ホットラインへの問い合わせへの対応 矢掛町
	電話による問い合わせへの対応 岡山県、岡山県警察本部、岡山市、倉敷市、玉野市、新見市、備前市、瀬戸内市、赤磐市、真庭市、浅口市、和気町、早島町、奈義町、美咲町、吉備中央町
広島地方気象台	気象台から電話連絡による支援 広島県、広島市、呉市、江田島市、廿日市市、坂町、福山市、竹原市、庄原市
徳島地方気象台	気象台から首長ホットラインによる支援 海陽町、牟岐町、美波町、阿南市、小松島市、徳島市、鳴門市、松茂町
	気象台から電話連絡による支援 徳島県危機管理部とくしまゼロ作戦課、阿波市、石井町、海陽町、勝浦町、上勝町、神山町、佐那河内村、つるぎ町、徳島市、那賀町、東みよし町、美馬市、三好市、吉野川市
	電話による問い合わせへの対応 徳島県危機管理部とくしまゼロ作戦課・県土整備部砂防防災課、小松島市、つるぎ町、吉野川市
	気象台からメールによる支援 徳島県危機管理部とくしまゼロ作戦課、徳島県内全市町村
高松地方気象台	電話による問い合わせへの対応 香川県危機管理課・河川砂防課、綾川町、宇多津町、観音寺市、琴平町、坂出市、さぬき市、小豆島町、善通寺市、高松市、多度津町、土庄町、直島町、東かがわ市、三木町、三豊市
	気象台から電話連絡による支援 香川県危機管理課、観音寺市、さぬき市、高松市、直島町、まんのう町、三木町、三豊市
	気象台からメールによる支援 香川県危機管理課
松山地方気象台	気象台から首長ホットラインによる支援 西条市、今治市、内子町、東温市、新居浜市
	気象台から電話連絡による支援 愛媛県防災危機管理課、愛媛県内全市町村
	電話による問い合わせへの対応 愛媛県防災危機管理課、愛媛県警察本部、愛媛県内全市町村



官署	対象市町村
高知地方気象台	気象台から首長ホットラインによる支援 高知県、高知市、室戸市、安芸市、南国市、土佐市、宿毛市、土佐清水市、四万十市、香南市、香美市、東洋町、奈半利町、田野町、安田町、北川村、馬路村、芸西村、本山町、大川村、いの町、仁淀川町、中土佐町、越知町、禰原町、津野町、四万十町、大月町、三原村、黒潮町
	気象台から電話連絡による支援 高知県内全市町村
	電話による問い合わせへの対応 高知県、高知市、安芸市、南国市、宿毛市、土佐清水市、四万十市、香南市、奈半利町、大川村、津野町、四万十町、佐川町
	気象台からメールによる支援 高知県危機管理・防災課、高知県災害対策本部、高知県全市町村（高知県経由）、高知河川国道事務所、中村河川国道事務所
福岡管区気象台	気象台からメールによる支援 九州地方整備局・九州運輸局・第七管区海上保安部、門司海上保安部、三池海上保安部、福岡海上保安部、仙崎海上保安部・陸上自衛隊第4師団・日本銀行福岡支店・九州農政局・九州管区警察局・九州技術事務所、県内全市町村・福岡県防災企画課・水田農業振興課・経営技術支援課・農林水産政策課、福岡県教育庁および各教育事務所、福岡県下教育委員会、福岡市教育委員会、北九州市教育委員会、九州大学農学部、九州沖縄農業研究センター、日本気象協会九州支社、福岡県農業共済組合連合会
	気象台から電話連絡による支援 北九州市
	電話による問い合わせへの対応 福岡県防災企画課、福岡県河川課、福岡県警、福岡市、筑紫野市、春日市、大野城市、宗像市、太宰府市、糸島市、古賀市、那珂川町、北九州市、中間市、水巻町、岡垣町、吉富町、飯塚市、田川市、添田町、赤村、久留米、朝倉市、うきは市、筑前町、東峰村、大牟田市、柳川市、八女市、筑後市
	気象台からメールによる支援 県内全市町村
下関地方気象台	気象台から電話連絡による支援 山口県
	電話による問い合わせへの対応 山口県、下関市、山口市、防府市、岩国市、柳井市、周南市、長門市、山陽小野田市、和木町、光市
	気象台からメールによる支援 県内全市町村、唐津海上保安部、佐賀国道事務所、武雄河川事務所、九州電力佐賀支店、日本赤十字社佐賀県支部
佐賀地方気象台	気象台から電話連絡による支援 佐賀県
	電話による問い合わせへの対応 佐賀県、神崎市、唐津市、武雄市、江北町、佐賀市、大町町、基山町、多久市、小城市
	気象台からメールによる支援 県内全市町村
長崎地方気象台	気象台から電話連絡による支援 長崎県、雲仙市、島原市
	電話による問い合わせへの対応 壱岐市、南島原市、島原市、雲仙市、長崎市、大村市、佐々町、佐世保市、平戸市
	気象台からメールによる支援 県内全市町村
熊本地方気象台	気象台から電話連絡による支援 水上村、湯前町、多良木町、五木村、あさぎり町、高森町、産山村、小国町、南小国町、阿蘇市、八代市
	電話による問い合わせへの対応 熊本県、水俣市、宇城市、天草市、玉名市、甲佐町、阿蘇市、熊本市、宇土市、八代市、山鹿市、山都町
	気象台からメールによる支援 県内全市町村
大分地方気象台	気象台から首長ホットラインによる支援 豊後大野市、大分市、津久見市、臼杵市
	気象台から電話連絡による支援 大分県、大分市、佐伯市、臼杵市、津久見市
	電話による問い合わせへの対応 大分県、宇佐市、臼杵市、日田市、日出町、豊後高田市、九重町、大分市、竹田市
	気象台からメールによる支援 県内全市町村

官署	対象市町村
宮崎地方気象台	気象台からメールによる支援 県内全市町村
	気象台から首長ホットラインによる支援 宮崎市、三股町、新富町、綾町、国富町、西都市、高鍋町、川南町、都農町
	気象台から電話連絡による支援 宮崎県、宮崎市、三股町、西都市、日南市、串間市、延岡市、都城市、国富町、綾町、小林市、日之影町、日向市、木城町、高鍋町、川南町、都農町、美郷町、門川町、西米良村、高千穂町、諸塚村、五ヶ瀬町
	電話による問い合わせへの対応 宮崎県、延岡市、串間市、都城市、西米良村、諸塚村
鹿児島地方気象台	気象台からメールによる支援 県内全市町村
	気象台から首長ホットラインによる支援 鹿児島県、南種子町、西之表市、三島村、中種子町、屋久島町
	気象台から電話連絡による支援 鹿児島県、南種子町、西之表市、三島村、中種子町、屋久島町、指宿市、南さつま市、肝付町、南九州市、志布志市、鹿屋市、南大隅町、枕崎市、垂水市、鹿児島市、南大隅町
	電話による問い合わせへの対応 鹿児島県、霧島市、鹿児島市、始良市、垂水市、枕崎市、西之表市、始良市、肝付町、日置市、南大隅町
名瀬測候所	測候所からメールによる支援 奄美群島内の市町村及びコミュニティFM、第十管区海上保安本部
	測候所から電話連絡による支援 大島支庁、天城町、徳之島町、伊仙町、与論町、知名町、大和村、宇検村、喜界町、瀬戸内町、龍郷町、奄美市、十島村、徳之島町
	測候所から電話連絡による支援 喜界町、伊仙町、徳之島町、天城町、和泊町、知名町、与論町、十島村
	電話による問い合わせへの対応 十島村、和泊町、与論町、徳之島町、伊仙町、天城町
沖縄気象台	気象台から電話連絡による支援 沖縄県、那覇市、浦添市、糸満市、豊見城市、南城市、宜野湾市、沖縄市、うるま市、西原町、与那原町、南風原町、八重瀬町、読谷村、嘉手納町、北谷町、北中城村、中城村、渡嘉敷村、座間味村、粟国村、渡名喜村、久米島町
	気象台からメールによる支援 沖縄県、那覇市、宜野湾市、浦添市、名護市、糸満市、沖縄市、豊見城市、うるま市、南城市、国頭村、大宜味村、東村、今帰仁村、本部町、恩納村、宜野座村、金武町、伊江村、読谷村、嘉手納町、北谷町、北中城村、中城村、西原町、与那原町、南風原町、渡嘉敷村、座間味村、粟国村、渡名喜村、伊平屋村、伊是名村、久米島町、八重瀬町
	電話による問い合わせへの対応 沖縄県、那覇市、浦添市、糸満市、沖縄市、うるま市、南城市、国頭村、本部町、金武町、与那原町、渡嘉敷村、座間味村、渡名喜村、久米島町
宮古島地方気象台	気象台からメール・電話による支援 沖縄県宮古事務所・宮古土木事務所・宮古教育事務所、宮古島市、多良間村
	電話による問い合わせへの対応 宮古島市
石垣島地方気象台	気象台から電話連絡による支援 沖縄県八重山事務所、石垣市、竹富町、与那国町
	気象台からメールによる支援 沖縄県八重山事務所、石垣市、竹富町、与那国町
	電話による問い合わせへの対応 沖縄県八重山事務所、石垣市、竹富町、与那国町

### (3) 災害復旧活動への支援

官署	対象機関
旭川地方気象台	旭川市・東川町の雨に関する解説資料を提供（9月30日1回）
和歌山地方気象台	土砂災害発生箇所等へ気象支援資料をメールで提供 那智勝浦町：10月1日～11月5日 太地町：10月1日～ ※平成31年1月23日現在、和歌山県太地町への資料提供は継続中
徳島地方気象台	「三好市山城町白川付近の地すべり」復旧活動を支援するため「雷雲が発達した場合」に雷の見通しを三好市 総務部 危機管理課へ電話による気象解説を実施（7月11日～10月31日のべ17回実施）

### (4) 関係機関への解説・説明会等

(J):JETT（気象庁防災対応チーム）による対応を含む

官署名	対象機関	開催日
札幌管区気象台	平成30年北海道胆振東部地震に係る北海道災害対策本部指揮室において気象解説を実施 (J)	9月26日、28日、 9月30日～10月1日
	札幌管区気象台において「台風第24号に関する説明会」を実施 (27日 防災機関、報道機関：20機関24名、TVカメラ：4台) (29日 防災機関、報道機関：17機関21名、TVカメラ：6台) ※北海道開発局防災情報共有WAN等により「台風第24号に関する説明会」の映像を共有 ※説明資料はメールにて事前送付（防災機関及び石狩・空知・後志地方の全市町村 79機関）	9月27日、29日
室蘭地方気象台	胆振総合振興局、日高振興局管内の13町村とのテレビ会議（地域をつなげるネット）により気象解説を実施	9月28日
	室蘭地方気象台において「台風第24号に関する説明会」を実施（防災機関、報道機関：22機関28名）	9月29日
	苫小牧市役所において「台風第24号に関する説明会」を実施（防災機関、報道機関：12機関29名）	9月29日
	日高振興局において「台風第24号に関する説明会」を実施（防災機関、報道機関：12機関28名）	9月29日
	室蘭地方気象台において室蘭海上保安部、胆振総合振興局へ気象解説を実施	9月29日
釧路地方気象台	北海道開発局防災情報共有WAN等により気象解説を実施 ※解説資料はメールにて事前送付（防災機関及び釧路・根室地方の全市町村 12機関）	9月27日
	釧路地方気象台において「台風第24号に関する説明会」を実施（防災機関、報道機関：21機関46名、TVカメラ：2台）	9月28日
	テレビやラジオへの出演 NHK釧路放送局、コミュニティFM局（FMくしろ、FMねむろ）において気象解説を実施	9月28日、30日
帯広測候所	帯広測候所において「台風第24号に関する説明会」を実施（防災機関、報道機関：24機関31名）	9月29日
	北海道開発局防災情報共有WAN等により気象解説を実施 ※説明資料はメールにて事前送付（防災機関及び十勝地方の全市町村 27機関）	9月29日
網走地方気象台	オホーツク総合振興局において「台風第24号に関する説明会」を実施（防災機関、報道機関：27機関42名）	9月29日
	紋別海上保安部において「台風第24号に関する説明会」を実施（防災機関、報道機関：16機関24名）	9月29日
函館地方気象台	函館地方気象台において「台風第24号に関する説明会」を実施（防災機関、報道機関：17機関24名）	9月28日
	檜山振興局において「台風第24号に関する説明会」を実施（防災機関、報道機関：10機関22名）	9月28日
	北海道開発局防災情報共有WAN等により気象解説を実施 ※説明資料はメールにて事前送付（防災機関及び渡島・檜山地方の全市町村 55機関）	9月28日
青森地方気象台	青森地方気象台において台風第24号に関する説明会を実施（防災機関及び報道機関 12機関13名） ※説明資料はメールにて青森県、仙台航空測候所に送付（県を通じて全市町村へ展開）	9月29日
秋田地方気象台	秋田地方気象台において台風第24号に関する説明会を実施台風説明会（13機関20名）	9月29日

官署名	対象機関	開催日
盛岡地方気象台	盛岡地方気象台、岩手県庁において台風第24号に関する説明会を実施（防災機関及び報道機関13機関16名） ※説明資料はメールにて県及び県内全市町村、岩手河川国道事務所、釜石海上保安部、八戸海上保安部へ送付 (J)	9月29日
仙台管区気象台	仙台管区気象台において台風第24号に関する説明会を実施（防災機関及び報道機関13機関24名） ※説明資料はメール・FAXにて、東北管区警察局 総務観察・広域調整部広域調整第2課へ送付、仙台管区気象台ホームページに掲載	9月29日
山形地方気象台	山形地方気象台において台風第24号に関する説明会を実施（防災機関及び報道機関11機関11名） ※説明資料はメールにて県、全市町村、防災機関（山形県警、山形河川国道事務所、酒田海上保安部、陸上自衛隊第6師団）へ送付	9月29日
	テレビへの出演 山形放送、さくらんぼテレビにおいて気象解説を実施	9月28日
福島地方気象台	福島気象台において台風第24号に関する説明会を実施（防災機関及び報道機関11機関13名） ※説明資料は以下の機関へメール送付、福島地方気象台ホームページに掲載 （福島県総務部総務課、危機管理部各課、企画調整部関係課、生活環境部関係課、商工労働部商工総務課、農林水産部関係課、土木部関係課・関係事務所、福島県企業局・病院局・教育庁、県内全地方振興局、県内全市町村、福島河川国道事務所、阿賀川河川事務所、郡山国道事務所、磐城国道事務所、福島海上保安部、陸上自衛隊福島駐屯地、福島環境再生事務所、福島漁業無線局、OFC(オフサイトセンター)）	9月29日
仙台航空測候所	仙台航空測候所において台風第24号に関する説明会を実施（関係機関7機関13名）	9月29日
水戸地方気象台	水戸地方気象台において台風第24号に関する説明会を実施（防災機関及び報道機関12機関15名） ※説明会資料は以下の機関へメール送付 （茨城県、県内全市町村、茨城海上保安部、常陸河川国道事務所、下館河川事務所、霞ヶ浦河川事務所、陸上自衛隊施設学校、関東運輸局茨城支局）	9月28日
宇都宮地方気象台	宇都宮地方気象台にて台風第24号に関する説明会を実施（宇都宮市、NHK、下野新聞、栃木テレビ、防災機関含め9機関12名） ※説明資料は終了後メールにて、栃木県、県内全市町に送付	9月28日
前橋地方気象台	前橋地方気象台において台風第24号に関する説明会を実施（防災情報ぐんま（報道・防災関係）加入16機関20名）	9月28日
熊谷地方気象台	熊谷地方気象台、埼玉県庁において台風第24号に関する説明会を実施（防災機関及び報道機関11機関13名、県庁40名） ※説明資料はメールにて埼玉県農業支援課、埼玉県保健体育課、熊谷市学校教育課、さいたま市教育委員会、学校教育部健康教育課、埼玉高速鉄道、埼玉県警察本部 危機管理課へ送付	9月28日
横浜地方気象台	神奈川県庁において台風第24号に関する説明会を実施（防災機関及び報道機関8機関22名） ※説明会の様子は、神奈川県テレビ会議システムを用いて、県政総合センター及び横浜市、川崎市へ配信 ※説明資料は以下の機関へ事前送付 （神奈川県、県内全市町村、関東運輸局、京浜河川事務所、横浜国道事務所、横浜海上保安部、横須賀海上保安部）	9月28日
甲府地方気象台	甲府地方気象台において台風第24号に関する説明会を実施（防災機関及び報道機関23機関30名）	9月28日
長野地方気象台	長野地方気象台において台風第24号に関する説明会を実施（防災機関及び報道機関28日は12機関21名、29日は9機関12名） ※説明会の動画を、天竜川上流河川事務所が運営する「長野県地域防災ネット」にて千曲川上流河川事務所、天竜川上流河川事務所、長野県建設部河川課及び建設事務所（6箇所）、長野市、飯山市、中野市、小布施町、須坂市、千曲市、坂城町、上田市、生坂村、安曇野市、伊那市、駒ヶ根市、大鹿村、高森町、喬木村、豊丘村、飯田市、飯島町へ配信 ※説明資料を長野地方気象台ホームページに掲載し、長野県、県出先機関、県内全市町村にメールで共有	9月28日、29日
新潟地方気象台	新潟地方気象台において台風第24号に関する説明会を実施（防災機関及び報道機関17機関22名）	9月28日
富山地方気象台	富山地方気象台において台風第24号に関する説明会を実施（防災機関及び報道機関16機関23名）	9月28日
	伏木海上保安部において台風第24号の解説を実施（防災機関を含む魚津・氷見・伏木富山港津波・台風等対策協議会会員12名）	9月28日
金沢地方気象台	金沢地方気象台において台風第24号に関する説明会を実施（防災機関及び報道機関27機関30名）	9月28日

官署名	対象機関	開催日
福井地方気象台	福井地方気象台において台風第24号に関する説明会を実施（防災機関及び報道機関 5機関5名）	9月28日
	敦賀海上保安部（台風・津波等対策委員会専門部会）において台風第24号に関する説明を実施（防災機関及び港湾運送事業者 15機関17名）	9月29日
名古屋地方気象台	愛知県庁において台風第24号に関する説明会を実施（防災機関及び報道機関 8機関53名） ※説明会の映像を県システムにより県内各市町村に配信 ※説明資料は名古屋地方気象台ホームページへ掲載 ※説明資料は以下の機関へメールにて送付 （愛知県、名古屋市、名古屋海上保安部、県から県内全市町村、中部地方整備局、中部運輸局、第四管区海上保安部、国土地理院中部地方測量部、東海農政局、中部管区警察局、陸上自衛隊第10師団）	9月28日
	名古屋地方気象台において台風第24号に関する記者会見を実施（防災機関及び報道機関 10機関10名） ※記者会見の映像を県システムにより県内全市町村に配信 ※説明資料は名古屋地方気象台ホームページに掲載 ※説明資料は以下の機関へメールにて送付 （中部地方整備局、中部運輸局、第四管区海上保安部、国土地理院中部地方測量部、東海農政局、中部管区警察局、陸上自衛隊第10師団）	9月30日
岐阜地方気象台	テレビ会議システムにより台風第24号に関する説明会を実施（岐阜県、県内全市町村、木曾川上流河川事務所へ映像配信）	9月28日
津地方気象台	津地方気象台において台風第24号に関する説明会を実施（防災機関及び報道機関 13機関16名） ※説明資料は以下の機関へメール送付（三重県、三重河川国道事務所、四日市海上保安部、鳥羽海上保安部、四日市港管理組合、東海農政局、三重県から三重県警察本部と県内全市町へ共有）	9月28日
	ラジオへの出演 FM三重において気象解説を実施（計2回）	9月30日
静岡地方気象台	静岡地方気象台において台風第24号に関する説明会を実施（防災機関及び報道機関 28日は15機関21名、30日は10機関11名）	9月28日、30日
	清水海上保安部において台風説明会を実施（港湾関係者 21名）	9月28日
	静岡県庁にて台風説明会を実施（県庁職員40名） ※説明会の様子を自治体テレビ会議システムにて県内各市町村に配信 ※説明資料を以下の機関へメール・FAXにて送付 （清水海上保安部田子の浦分室、下田海上保安部、河川管理・水防機関）	9月28日
大阪管区気象台	テレビ会議システムを利用して、平成30年台風第24号に関する説明会を実施（大阪府、大阪府内全市町村）※解説資料はメールにて事前送付	9月28日
	大阪管区気象台において平成30年台風第24号に関する説明会を実施（防災機関及び報道機関 26機関41名）	9月29日
彦根地方気象台	滋賀県庁において台風第24号に関する説明会を実施（防災機関及び報道機関 18機関約40名） ※説明資料はメールにて事前に県に送付（説明会終了後、県から市町にメール送付）	9月28日
京都地方気象台	京都地方気象台において台風第24号に関する説明会を実施（防災機関及び報道機関 8機関10名） ※説明会資料をメールにて福知山河川国道事務所、舞鶴海上保安部へ送付	9月28日
神戸地方気象台	神戸地方気象台において台風第24号に関する説明会を実施（防災機関及び報道機関 19機関25名）	9月29日
奈良地方気象台	奈良県庁において台風第24号に関する台風説明会を実施（防災機関及び報道機関 15機関35名、TVカメラ1台） ※説明資料を以下の機関へメール送付 （奈良県、奈良県内全市町村、大和川河川事務所、奈良県防災部局、奈良県教育委員会）	9月28日
和歌山地方気象台	和歌山地方気象台において台風第24号に関する説明会を実施（防災機関及び報道機関 31機関42名）	9月28日
鳥取地方気象台	台風第24号に関する説明会を実施（防災機関及び報道機関 10機関14名）	9月28日
松江地方気象台	台風第24号に関する説明会を実施（防災機関及び報道機関 20機関21名） ※説明資料を以下の機関へメール送付 （鳥根県、鳥根県内全市町村、浜田河川国道事務所、出雲河川事務所、浜田海上保安部、境海上保安部、ケーブルテレビ局、隠岐汽船）	9月28日

官署名	対象機関	開催日
岡山地方気象台	岡山地方気象台において、台風第24号に関する説明会を実施（防災機関及び報道機関 21機関23名）	9月28日
	岡山県庁において、台風第24号に関する説明会を実施（市町村等はテレビ会議システムで視聴）	9月28日
広島地方気象台	広島地方気象台において、台風第24号に関する説明会を実施（防災機関及び報道機関 25機関33名）	9月28日
	広島県庁において、台風第24号に関する説明会を実施（県関係者21名） ※説明会の様子は、テレビ会議システムにより県内全市町に配信 ※説明資料はメールにて事前送付	9月28日
	中国地方整備局において、台風第24号に関する説明会を実施 ※説明会資料はメールにて事前送付	9月28日
徳島地方気象台	徳島県庁において「平成30年台風第24号に関する説明会」を実施（防災機関及び報道機関 43機関45名） ※説明の様子は、徳島県テレビ会議システムにより徳島県内全市町村へ配信 ※説明資料は以下の機関へメール送付 （徳島県危機管理部とくしまゼロ作戦課、徳島県内全市町村、全防災情報提供システム接続機関）	9月28日
高松地方気象台	香川県庁において台風説明会実施（県及び市町担当者67名）	9月28日
	高松地方気象台において台風説明会実施（防災機関及び報道機関 21機関26名）	9月28日
	高松海上保安本部において台風説明会を実施（高松港利用機関 15名）	9月28日
	四国地方整備局において台風説明会を実施（四国ブロック機関 4機関30名）	9月28日
松山地方気象台	愛媛県庁において台風第24号に関する説明会を実施（愛媛県テレビ会議システムにより県内全市町へ配信）(J)	9月28日
	松山地方気象台において台風第24号に関する説明会を実施（防災機関及び報道機関 10機関20名）	9月28日
高知地方気象台	高知地方気象台において台風第24号に関する説明会を実施（防災機関及び報道機関 24機関32名） ※説明資料は以下の機関へメール送付（高知県、高知県内全市町村、自衛隊第50普通科連隊第2科）	9月28日
	高知海上保安部において台風第24号に関する説明会を実施（関係者10名）	9月28日
関西航空地方気象台	台風24号に関する大阪国際空港の気象予想を電話にてブリーフィング（航空局：大阪FSC）	9月28日
	関西航空地方気象台において台風24号に関する説明会を実施（航空局、空港管理会社及び航空会社等 28日は16機関24名、29日は15機関21名） ※説明資料について、以下機関へメール送付 （航空局、航空会社4社、大阪空港事務所、空港管理会社（関西空港、伊丹空港）、共同通信）	9月28日、29日
福岡管区気象台	福岡管区気象台において台風に関する説明会を実施（防災機関及び報道機関 21機関28名） ※説明資料は福岡県内防災機関にメールで送付（県、県内全市町村、ブロック機関（13機関））	9月28日
	九州地方整備局TV会議により、九州内の防災に関係する行政・公共機関により構成される九州防災連絡会を対象に台風に関する気象解説を実施（※解説資料はメールにて事前送付）	9月30日
	九州地方整備局TV会議により、九州地方整備局職員を対象に台風に関する気象解説を実施 ※解説資料はメールにて事前送付	9月30日
佐賀地方気象台	佐賀地方気象台において台風説明会を実施（防災機関及び報道機関 14機関19名）	9月28日
	佐賀県庁危機管理センター向け台風説明会を実施（佐賀県・佐賀県内全市町）(J)	
長崎地方気象台	本明川タイムライン対応におけるテレビ会議による気象解説を実施（防災機関 4機関10名）	9月28日
	五島・対馬への電話による台風説明会を実施（五島9機関、対馬7機関）	
	長崎地方気象台において台風説明会を実施（防災機関及び報道機関 23機関27名）	
熊本地方気象台	球磨川水害タイムライン対応におけるテレビ会議による気象解説を実施（八代市、人吉市、球磨村、八代河川国道事務所）	9月28日
	熊本地方気象台において台風説明会を実施（防災機関及び報道機関 16機関21名）	9月29日
大分地方気象台	大分地方気象台において台風説明会を実施（13機関16名）	9月28日
	大分県庁への出張解説（台風に関する気象解説）を実施 (J)	

官署名	対象機関	開催日
宮崎地方気象台	宮崎地方気象台において台風説明会を実施（防災機関及び報道機関 16機関21名）	9月28日
	宮崎県庁向け台風説明会を実施（県内全市町村にも映像配信）（J）	
鹿児島地方気象台	鹿児島県への出張解説（台風に関する気象解説）を実施（J）	9月28日、29日
	鹿児島地方気象台において台風説明会を実施（防災機関及び報道機関 15機関26名） 電話会議により、種子島・屋久島へ気象解説を実施	9月28日
名瀬測候所	名瀬測候所において台風説明会を実施（防災機関及び報道機関 24機関29名）	9月28日
	ラジオへの出演 あまみエフエム・エフエムたつごうにおいて気象解説を実施	9月28日、29日
福岡航空地方気象台	福岡航空地方気象台において台風説明会を実施（航空関係機関 16機関29名）	9月28日
沖縄気象台	沖縄気象台において台風第24号に関する説明会を実施（防災機関及び報道機関 23機関32名） ※説明会終了後、説明資料をメール送付	9月26日
	沖縄県庁において台風第24号に関する説明会を実施（沖縄県職員 30名） ※説明会は沖縄県防災情報システムを通して県内全市町村へ中継	9月26日
	沖縄気象台において台風第24号に関する予報課長記者会見を実施（10機関12名）	9月28日
宮古島地方気象台	宮古島地方気象台にて台風第24号に関する説明会を実施（防災機関及び報道機関 19機関27名） ※説明会終了後、説明資料をメール送付	9月26日
	宮古島市役所において台風第24号に関する説明会を実施（宮古島市職員 20名） ラジオへの出演 エフエムみやこにおける気象解説を実施	9月26日 9月27日
石垣島地方気象台	石垣島地方気象台にて台風第24号に関する説明会を実施（防災機関及び報道機関 26機関42名） ※与那国へ町は電話会議システムを通じて説明 ※説明会終了後、説明資料をメール送付	9月26日
	ラジオへの出演 FMいしがきにおける気象解説を実施	9月27～28日
那覇航空測候所	那覇航空測候所において台風第24号に関する説明会を実施（関係機関 13機関28名）	9月26日
	那覇航空測候所において台風第24号に関する説明会を実施（2回目）（関係機関 12機関31名）	9月28日

## 資料4 被害状況

### ○台風第24号による被害状況

■人的・住家被害の状況（平成31年2月12日13時00分現在 消防庁調べ）

都道府県名	人的被害				住家被害					非住家被害	
	死者	行方不明者	負傷者		全壊	半壊	一部損壊	床上浸水	床下浸水	公共建物	その他
			重傷	軽傷							
単位：人				単位：棟							
北海道							7				
青森県				1							
岩手県			3				24		3		4
宮城県				2			44				3
秋田県							4				
福島県				1		10	3				5
茨城県				7			25				10
栃木県				2			21				3
群馬県						1	6				
埼玉県			1	14		3	507		2	1	14
千葉県				15		1	48		4	14	51
東京都				1	1	4	391	2		18	18
神奈川県			1	13		22	828			86	105
富山県							1				
福井県							3			1	
山梨県				1		8	82	5	3		21
長野県							2	9	12		
岐阜県							2				
静岡県			1	29	1	9	2725			90	63
愛知県			1	15		8	262		22	13	17
三重県			2	4			32				
滋賀県	1		1	1			26				
京都府	1			2	2		33	8	185	7	39
大阪府							43			105	7
兵庫県				1		1	2	1	12	1	3
奈良県									1		
和歌山県				1		2	299	57	718	1	105
鳥取県	1		2	1			3	16	131		2
島根県					1	2					
岡山県			1	2	1		5	1	29		2
広島県			1	3			3				
山口県			1	1							
徳島県				3			1	2	65		
香川県				1			3	5	61		2
愛媛県						1	28	4	99	6	1
高知県						5	14	2	3		5
福岡県				2			7			1	3
佐賀県				3			4				8
熊本県						1	54			9	45
大分県					1		56	2	47	1	33
宮崎県	1			12	4	19	116	140	354	28	81
鹿児島県			9	13	38	280	3913	36	136	65	612
沖縄県			2	50	4	7	12	26	22		3
合計	4	0	26	201	53	384	9639	316	1909	447	1265



■土砂災害（平成30年10月2日13時00分現在 国土交通省調べ）

1) 土石流等

山梨県	1件	上野原市1件
長野県	1件	伊那市1件
和歌山県	3件	那智勝浦町3件【人家一部損壊2戸】
鳥取県	1件	日南町1件
鹿児島県	2件	鹿児島市2件
計	8件	人家一部損壊2戸

2) がけ崩れ

宮城県	1件	仙台市1件
山梨県	2件	上野原市1件、大月市1件
岐阜県	1件	瑞浪市1件
三重県	1件	尾鷲市1件
京都府	1件	福知山市1件
和歌山県	3件	串本町1件、那智勝浦町1件、太地町1件
島根県	1件	隠岐郡西ノ島町1件【人家一部損壊1戸】
広島県	1件	呉市1件【人家一部損壊1戸】
山口県	1件	山陽小野田市1件
徳島県	1件	阿南市1件
宮崎県	8件	宮崎市2件【人家一部損壊1戸】、延岡市6件
鹿児島県	2件	鹿屋市1件、錦江町1件
沖縄県	2件	豊見城市1件、本部町1件
計	25件	人家一部損壊4戸

合 計（土砂災害）

1府14県 33件 【人家一部損壊5戸】

■国管理河川の出水状況（平成30年10月2日13時00分現在 国土交通省調べ）

1) 氾濫危険水位を超えた河川	5水系	8河川
(中部地方整備局)	雲出川水系：	中村川
(中国地方整備局)	日野川水系：	日野川、法勝寺川
	高梁川水系：	小田川
(九州地方整備局)	肝属川水系：	始良川
	大淀川水系：	大淀川、本庄川、深年川

2) 避難判断水位を超えた河川	15水系	19河川
(近畿地方整備局)	由良川水系：	由良川
	円山川水系：	円山川、奈佐川
	新宮川水系：	相野谷川

(中部地方整備局)	雲出川水系：	波瀬川
	豊川水系：	豊川
	木曾川水系：	牧田川
(中国地方整備局)	天神川水系：	天神川、小鴨川
	高梁川水系：	高梁川
(四国地方整備局)	重信川水系：	重信川
	那賀川水系：	那賀川
	吉野川水系：	吉野川
	肱川水系：	肱川
(九州地方整備局)	番匠川水系：	番匠川、久留須川
	小丸川水系：	小丸川
	肝属川水系：	肝属川、高山川

### 3) 氾濫注意水位を超えた河川 42水系 57河川

(東北地方整備局)	岩木川水系：	岩木川	
	北上川水系：	北上川	
(北陸地方整備局)	阿賀野川水系：	阿賀川	
	庄川水系：	庄川	
(関東地方整備局)	利根川水系：	渡良瀬川	
	荒川水系：	荒川、入間川、高麗川、都幾川	
	多摩川水系：	多摩川	
	相模川水系：	相模川	
	富士川水系：	富士川	
(北陸地方整備局)	信濃川水系：	千曲川、魚野川、犀川	
(中部地方整備局)	狩野川水系：	黄瀬川	
	安倍川水系：	安倍川	
	大井川水系：	大井川	
	天竜川水系：	天竜川	
	豊川水系：	豊川放水路	
	矢作川水系：	矢作川	
	木曾川水系：	木曾川、長良川、揖斐川、根尾川	
	鈴鹿川水系：	安楽川	
	雲出川水系：	雲出川	
	櫛田川水系：	櫛田川、佐奈川	
	宮川水系：	宮川	
	(近畿地方整備局)	淀川水系：	名張川、宇陀川
		円山川水系：	出石川
		紀の川水系：	紀の川

(中国地方整備局)	天神川水系：	天神川、国府川
	斐伊川水系：	斐伊川
	江の川水系：	江の川
	吉井川水系：	吉井川
	芦田川水系：	芦田川
	太田川水系：	太田川
(四国地方整備局)	吉野川水系：	旧吉野川
	那賀川水系：	桑野川
	肱川水系：	矢落川
	仁淀川水系：	仁淀川
	渡川水系：	四万十川、中筋川、後川
(九州地方整備局)	山国川水系：	山国川
	大分川水系：	七瀬川
	大野川水系：	大野川、半田川
	番匠川水系：	堅田川、井崎川
	五ヶ瀬川水系：	北川
	大淀川水系：	綾北川
	肝属川水系：	串良川

■都道府県管理河川の出水状況（平成30年10月2日13時00分現在 国土交通省調べ）

1) 氾濫危険水位を超えた河川 74水系 107河川

(北海道)	静内川水系：	古川
(群馬県)	利根川水系：	井野川
(神奈川県)	相模川水系：	相模川、玉川
(長野県)	天竜川水系：	上川
	木曾川水系：	木曾川
(静岡県)	興津川水系：	興津川
	都田川水系：	都田川、釣橋川
(愛知県)	猿渡川水系：	猿渡川
(三重県)	雲出川水系：	雲出川
	淀川水系：	木津川
	新宮川水系：	板屋川
	堀切川水系：	堀切川
	岩田川水系：	岩田川
	三渡川水系：	三渡川
	金剛川水系：	愛宕川
	笹笛川水系：	笹笛川
	大堀川水系：	大堀川
	銚子川水系：	銚子川

(滋賀県)	淀川水系：	姉川、天野川
(京都府)	由良川水系：	牧川、土師川、犀川
	伊佐津川水系：	伊佐津川
	大手川水系：	大手川
	野田川水系：	野田川
	筒川水系：	筒川
	宇川水系：	宇川
	竹野川水系：	竹野川
	福田川水系：	福田川
	佐濃谷川水系：	佐濃谷川
	川上谷川水系：	川上谷川
(兵庫県)	矢田川水系：	矢田川、湯舟川
	佐津川水系：	佐津川
(奈良県)	紀の川水系：	紀の川
(和歌山県)	新宮川水系：	熊野川
	太田川水系：	太田川
(鳥取県)	千代川水系：	野坂川
	日野川水系：	小松谷川
	塩見川水系：	塩見川
	勝部川水系：	勝部川、日置川
	橋津川水系：	東郷池
(島根県)	斐伊川水系：	意宇川、三刀屋川
(岡山県)	旭川水系：	旭川
	高梁川水系：	高梁川、小田川
	倉敷川水系：	倉敷川
(広島県)	江の川水系：	多治比川
	芦田川水系：	御調川、吉野川、瀬戸川
	手城川水系：	手城川
	山南川水系：	山南川
	羽原川水系：	羽原川
	本郷川水系：	本郷川
	藤井川水系：	藤井川
	沼田川水系：	天井川、仏通寺川、菅川
	賀茂川水系：	賀茂川
(徳島県)	吉野川水系：	園瀬川、飯尾川、川田川、ほたる川
(香川県)	本津川水系：	本津川
	大束川水系：	大束川
(大分県)	大分川水系：	尼ヶ瀬川、宮川

- 大野川水系： 茜川、戸次古川、北鼻川  
 番匠川水系： 久留須川  
 五ヶ瀬川水系： 北川  
 犬丸川水系： 犬丸川  
 熊崎川水系： 熊崎川  
 海添川水系： 海添川
- (宮崎県) 五ヶ瀬川水系： 五ヶ瀬川、北川、小川  
 大淀川水系： 八重川、大谷川、瓜田川、東岳川、萩原川  
 耳川水系： 耳川  
 五十鈴川水系： 五十鈴川  
 一ツ瀬川水系： 一ツ瀬川、三納川、三財川  
 加江田川水系： 加江田川  
 広渡川水系： 広渡川、酒谷川  
 本城川水系： 本城川
- (鹿児島県) 神ノ川水系： 神ノ川  
 雄川水系： 雄川  
 安楽川水系： 安楽川  
 前川水系： 前川
- (沖縄県) 小波津川水系： 小波津川  
 安里川水系： 安里川、久茂地川、真嘉比川  
 安謝川水系： 安謝川

## (参考) 平成 30 年台風第 24 号における 高潮による潮位の予報が過大となった事例に対する解説

(概要) 平成 30 年台風第 24 号による、東海地方における高潮による潮位の予想が、実際より過大となった主な要因は次の通り。

- ・台風の中心は予想よりやや南の進路を通過したこと。
- ・進路のずれにより、伊勢湾の沿岸部を中心に予想ほどの暴風が吹かなかったため、「吹き寄せ効果」が効かず、名古屋港の潮位が予想よりも低かった。

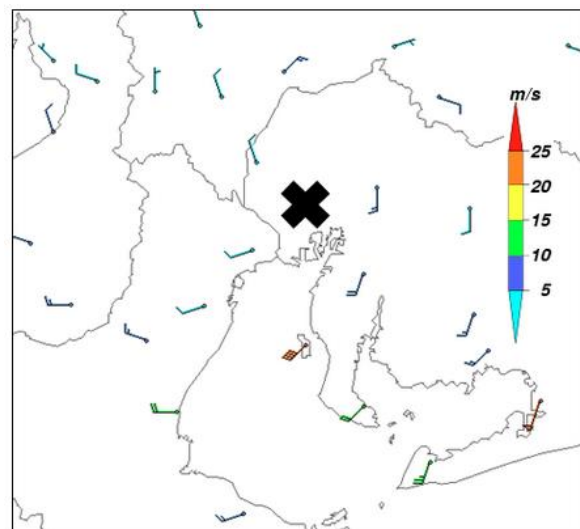
第 6 図に、9 月 30 日 9 時の進路予報と台風の実際の進路(速報)を示す。

台風第 24 号は、強い勢力を維持して伊勢湾の北を通過することが予想された。このため、伊勢湾や三河湾では南よりの猛烈な風が吹く可能性が高く、ちょうどその頃に満潮時刻となることから、29 日夕方の気象情報では記録的な高潮のおそれがあると警戒を呼びかけた。30 日 17 時には予想される最高潮位を伊勢湾台風接近時の最高潮位を上回る 4.1 メートルとして気象情報を発表した。

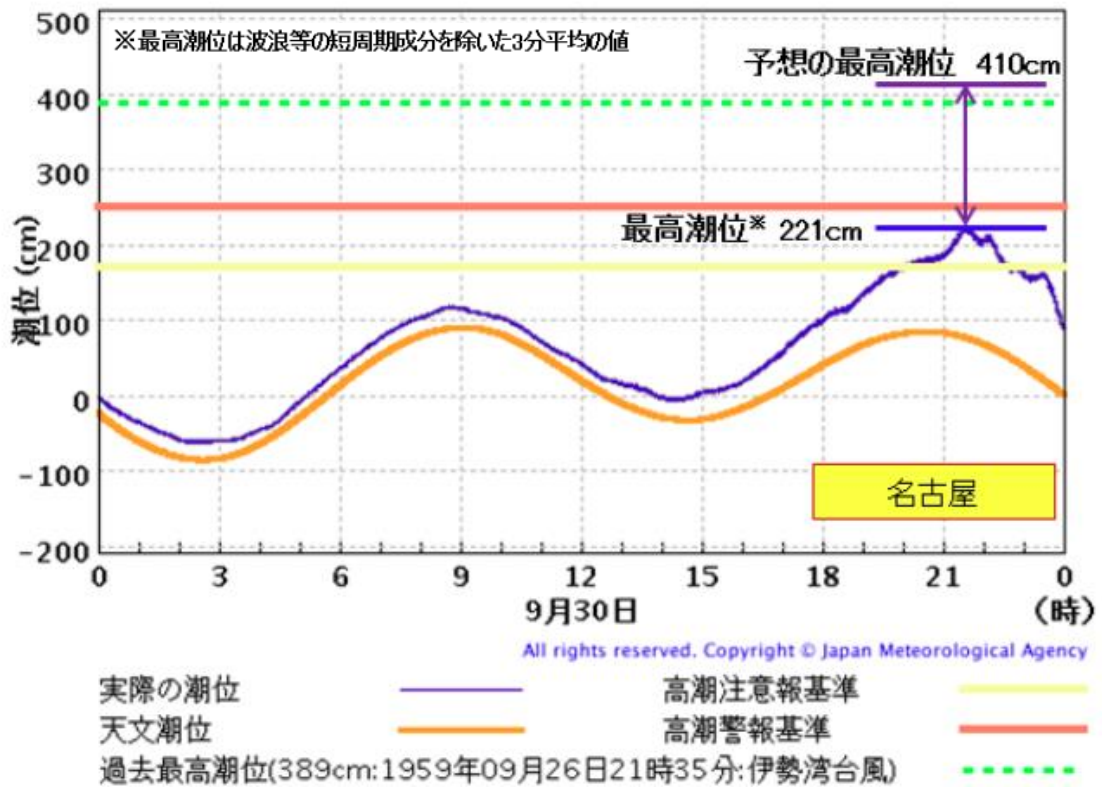


第 6 図 9 月 30 日 9 時の進路予報の予報円と台風の実際の進路(速報)円は進路予報の予報円を示し、その中心を結ぶ予想進路を一点鎖線で示す。実際の進路(速報)は、青実線で示す。(国土地理院の電子地形図(タイル)に予報円などを追記して掲載)

しかし実際には、台風は愛知県通過時に強い勢力を保ったが、台風が中心が予想より南の伊勢湾に近い名古屋市の沿岸を通過しました。台風は中心にごく近い所では風が弱いことから、台風からやや離れたセントレアにあるアメダスでは約 30 メートルの暴風を観測した(第 7 図)が、台風から離れた沿岸部を中心に当初の予想ほどの暴風が吹かなかった。このため「吹き寄せ効果」が効かず、名古屋港の最高潮位は 2.2 メートルで、予想よりも 2m 近く下がった(第 8 図)。



第 7 図 愛知県西部付近のアメダスの風観測(9 月 30 日 23 時)  
×は台風中心のおおよその位置、長い矢羽は 5m/s、短い矢羽は 2m/s を示す。



第 8 図 名古屋の潮位観測の時系列図

高潮を正確に予想するためには台風の進路や中心付近の気圧の変化、周りの風の細かな変化を精度よく予想することが重要である。台風第 24 号については、台風の進路予報と実際の進路のずれは予報円の範囲内ではあったが、そのずれによって結果的には予想が過大となった。

平成 31 年 3 月 26 日発行

編集兼  
発行者

気 象 庁

東京都千代田区大手町 1-3-4