

# 災 害 時 気 象 速 報

## 平成 19 年台風第 4 号及び梅雨前線による 7 月 2 日から 7 月 17 日にかけての大雨と暴風

### 目 次

1 概要	1
2 気象の状況	1
3 気象庁の対応状況	9
付図 1 平成 19 年台風第 4 号経路図	10
付表 1 平成 19 年台風第 4 号位置表	11
付図 2 地上天気図、気象衛星画像、日雨量分布図	12
付図 3 解析雨量図	16
付図 4 総雨量分布図及び雨量時系列グラフ	17
付図 5 風向・風速分布図	22
付図 6 波浪分布図	25
付表 2 アメダス日雨量表	26
付表 3 アメダス 1 時間雨量表	40
付表 4 総雨量(7 月 2 日～7 月 17 日)が 7 月の月間平均雨量の 2 倍を超えた地点	42
付表 5 24 時間雨量が 7 月の月間平均雨量を超えた地点	44
付表 6 気象官署の最低海面気圧、最大風速、 最大瞬間風速観測表	46
付表 7 極値更新表	49
付表 8 高潮観測表	51
付表 9 官署別警報発表状況	52
付表 10 記録的短時間大雨情報発表状況	68
付表 11 土砂災害警戒情報発表状況	69
付表 12 指定河川洪水予報実施状況	78
付表 13 地方气象台等における 都道府県及び市町村等への支援状況	82
付表 14 被害状況	87

<値は速報値であり、後日、修正する可能性があります。取り扱いにご注意下さい。>

平成 19 年 8 月 15 日

気 象 庁



## 1 概要

平成19年7月2日から17日にかけて日本付近の梅雨前線の活動が活発となり、13日から16日にかけては台風第4号が南西諸島付近から本州南岸に沿って進んだため、沖縄地方から東北地方にかけての広い範囲で記録的な大雨となった。この期間の総雨量は九州の多いところで1,000mmを超え、大雨となった各地で7月の月間平均雨量の2倍を超えた。

台風第4号は、13日に沖縄本島付近を大型で非常に強い勢力で通過、14日14時頃に鹿児島県大隅半島に上陸し、その後15日にかけて、四国、本州の南海上を東に進んだ。南西諸島の一部と西日本から東日本の太平洋側では暴風となり、台風の周辺では波が高く猛烈なしけとなった。また、沖縄本島地方や瀬戸内海では高潮となった。

この期間、沖縄地方から東北南部にかけて、土砂災害、浸水害、住家損壊が発生し、大雨で増水した河川への転落などにより、西日本を中心に死者6名、行方不明者1名となった(8月2日11時現在消防庁調べ(集計期間:7月3日から17日))。また、2県の3市で避難指示(対象:906世帯、2,576人)が、18県の57市町村で避難勧告(対象:17,190世帯、42,356人)が発令された(8月2日11時現在消防庁調べ(集計期間:7月3日から17日))。

## 2 気象の状況

### 2-1 平成19年台風第4号の経過

7月9日09時にカロリン諸島近海で発生した台風第4号は、フィリピンの東海上を発達しながら北西に進み、12日03時には中心付近の最大風速が45m/sと非常に強い勢力となった。13日には沖縄本島から奄美の西海上を北上し、沖縄本島南岸に進んだ同日9時には、中心気圧930hPa、中心付近の最大風速50m/s、暴風域(平均風速25m/s以上の領域)半径東側280km、西側150km、強風域(平均風速15m/s以上の領域)半径南東側650km、北西側370kmの大型で非常に強い勢力であった。

台風は14日には九州に接近し、同日14時頃に中心気圧945hPa、中心付近の最大風速40m/s、暴風域半径東側220km、西側110km、強風域半径南東側650km、北西側370kmの大型で強い勢力で、鹿児島県大隅半島に上陸した。上陸時の中心気圧は、7月に上陸した台風としては観測史上最も低い945hPaであった。台風は、夕方に日向灘に抜けた後、四国沖へと進み、15日には勢力を弱めながら四国沖から本州南岸を東に進み、夜には関東地方の南東海上に達した。その後、16日09時に日本の東海上で温帯低気圧に変わった。

台風の通過した南西諸島の一部と西日本から東日本の太平洋側では暴風となり、13日には沖縄県金武町で最大風速33m/s、14日には宮崎県日南市油津で最大瞬間風速55.9m/sなど観測史上1位を更新したところがあった。また、沖縄本島周辺から四国沖の海上では台風の通過に伴い波の高さが10mを超える猛烈なしけとなり、沖縄本島地方や瀬戸内海では高潮となった。

■台風の大きさ	風速15m/s以上の強風域半径
超大型(非常に大きい)	800km以上
大型(大きい)	500km以上 800km未満
■台風の強さ	中心付近の最大風速
猛烈な	54m/s以上
非常に強い	44m/s以上 54m/s未満
強い	33m/s以上 44m/s未満

[関連資料]

付図1：平成19年台風第4号経路図

付表1：平成19年台風第4号位置表

付図2：地上天気図、気象衛星画像、日雨量分布図

## 2-2 大雨の状況

7月2日から12日には、九州から本州付近にのびる梅雨前線の活動が活発となり、鹿児島県や熊本県を中心とした九州地方から東北地方の各地で断続的な大雨となった。3日には鹿児島県枕崎市の日雨量が7月の月間平均雨量(278.9mm)を超える347mmに達し、6日から7日には熊本県を中心に大雨となり、熊本県甲佐町では7日までの24時間雨量が324mmと観測史上1位を更新、また、熊本県西原村俵山では432mmなどとなった。11日には鹿児島県南大隅町佐多の24時間雨量が7月の月間平均雨量(303.8mm)を超える353mmを観測した。

13日には台風第4号が沖縄地方に接近し、梅雨前線に向かって台風周辺の暖かく湿った空気が流入したことにより本州付近の前線活動がさらに活発となった。台風が日本の東海上に進んだ16日にかけて、西日本から東日本の太平洋側を中心に大雨となり、13日には沖縄県、宮崎県で日雨量が200mmを超え、宮崎県日向市の24時間雨量は399mmと観測史上1位を更新した。14日の日雨量は九州南部地方、四国地方、東海地方、関東地方南部で300mmを超え、徳島県那賀町木頭では531mmとなった。15日には東海地方から東北南部にかけて日雨量が200mmを超え、静岡県富士市では24時間雨量が観測史上1位を更新する316mmを観測した。16日から17日にかけては、西日本で再び梅雨前線の活動が活発となり、奄美、四国地方、近畿地方の一部で大雨となった。

### 7月2日

対馬海峡から本州南岸にのびる梅雨前線に向かって多量の水蒸気が流れ込み、前線の活動が活発となった。九州北部地方の広い範囲と島根県で1時間に50mmを超える非常に激しい雨が降り、九州地方や島根県、愛媛県で大雨となった。

[主な日雨量]

大分県中津市耶馬溪	226mm	福岡県朝倉市朝倉	194mm
佐賀県白石町白石	172mm	熊本県南阿蘇村阿蘇山	157mm
島根県浜田市波佐	133mm	愛媛県伊方町瀬戸	130mm
宮崎県日之影町見立	120mm	山口県宇部市宇部	113mm

### 7月3日

梅雨前線が九州付近に停滞した。鹿児島県を中心に宮崎県や高知県では1時間に50mmを超える非常に激しい雨が降った。鹿児島県では日雨量が300mmを超え、鹿児島県枕崎市枕崎では7月の月間平均雨量(278.9mm)を超える347mmとなり、最大日雨量の観測史上1位を更新した。

[主な日雨量]

鹿児島県枕崎市枕崎	347mm	鹿児島県錦江町田代	275mm
宮崎県日南市油津	146mm	宮崎県都城市霧島御池	145mm
高知県四万十市中村	88mm	熊本県五木村五木	84mm

### 7月4日

梅雨前線上に発生した低気圧が対馬海峡から北陸沿岸に進んだ。九州北部地方で大雨となったほか、梅雨前線の停滞する神奈川県でも大雨となった。

[主な日雨量]

大分県日田市椿ヶ鼻	191mm	熊本県阿蘇市阿蘇乙姫	168mm
佐賀県唐津市八幡岳	118mm	福岡県黒木町黒木	116mm
長崎県佐世保市佐世保	109mm	神奈川県箱根町箱根	105mm

### 7月5日

梅雨前線上に発生した低気圧が関東南岸から本州の東海上を北東に進んだ。東北地方の一部

で1時間に30mmを超える激しい雨が降った。西日本では梅雨前線が九州の南海上まで南下し、一時的に活動が弱まった。

[主な日雨量]

山形県遊佐町鳥海山 83mm 岩手県洋野町種市 80mm

### 7月6日

西日本では対馬海峡付近まで梅雨前線が北上、その前線上に発生した低気圧が九州に接近し、熊本県を中心とした九州地方と四国地方の一部で大雨となった。熊本県八代市大金峰では09時00分までの1時間に85mm(観測史上1位)の猛烈な雨が降り、日雨量が295mmに達したほか、大分県、長崎県、宮崎県で日雨量が200mmを超えるところがあった。



[主な日雨量]

熊本県八代市大金峰	295 mm	熊本県甲佐町甲佐	261 mm
大分県日田市椿ヶ鼻	251 mm	長崎県諫早市五家原岳	228 mm
宮崎県五ヶ瀬町鞍岡	227 mm	佐賀県白石町白石	198 mm
福岡県黒木町黒木	197 mm	愛媛県八幡浜市八幡浜	119 mm
高知県津野町船戸	100 mm		

### 7月7日

九州北部から四国の南岸にのびた梅雨前線を複数の低気圧が東に進んだ。前線の活動は引き続き活発であり、熊本県を中心とした九州地方や、四国地方と伊豆諸島の一部で大雨となった。24時間雨量が熊本県甲佐町甲佐で06時30分までに324mm、福岡県黒木町黒木で04時50分までに271mmと、共に観測史上1位を更新し、熊本県西原村俵山では432mmに達した。また、高知県土佐清水市清水では16時10分までの24時間雨量が7月の月間平均雨量(209.5mm)を超える231mmとなった。

[主な日雨量]

熊本県西原村俵山	292 mm	高知県土佐清水市清水	221 mm
熊本県南阿蘇村阿蘇山	207 mm	東京都八丈町八丈島	173 mm
長崎県雲仙市雲仙岳	146 mm	鹿児島県垂水市高峠	140 mm
宮崎県日之影町見立	135 mm	大分県日田市椿ヶ鼻	125 mm

### 7月8日

梅雨前線は九州南部から本州南海上に停滞した。鹿児島県上屋久町屋久島で日雨量が145mmとなるなど、鹿児島県で大雨となった。

[主な日雨量]

鹿児島県上屋久町屋久島 145 mm 鹿児島県肝付町肝付前田 64 mm

### 7月9日

九州南部から本州南海上に停滞していた梅雨前線が九州北部までゆっくりと北上し、九州地方では1時間に30mmを超える激しい雨の降ったところがあった。

[主な日雨量]

長崎県五島市福江 78 mm 熊本県球磨村一勝地 73 mm

## 7月10日

梅雨前線上の低気圧が対馬海峡付近を北東に進んだ。この低気圧からのびる梅雨前線は九州北部と、西日本を縦断して東日本の南海上に達した。九州南部地方や徳島県、和歌山県では1時間に50mmを超える非常に激しい雨が降り、日雨量が100mmを超える大雨となった。

[主な日雨量]

徳島県阿南市蒲生田	161 mm	和歌山県湯浅町湯浅	142 mm
鹿児島県垂水市高峠	139 mm	宮崎県えびの市えびの	124 mm

## 7月11日

日本海の低気圧からのびる梅雨前線が九州北部と、関東地方に達し、夜にかけてゆっくりと南下した。九州南部地方では日雨量200mm、北陸地方、東北南部、東海地方では日雨量100mmを超える大雨となった。鹿児島県南大隅町佐多では06時10分までの1時間に107mm(観測史上1位)の猛烈な雨が降り、15時20分までの24時間雨量が7月の月間平均雨量(303.8mm)を超える353mmを観測した。また、静岡県伊豆市天城山では14時40分までの24時間雨量が203mmとなった。

[主な日雨量]

鹿児島県南大隅町佐多	258 mm	鹿児島県垂水市高峠	241 mm
宮崎県串間市串間	206 mm	静岡県伊豆市天城山	145 mm
新潟県朝日村高根	126 mm	山形県鶴岡市荒沢	108 mm
熊本県芦北町田浦	107 mm	新潟県村上市村上	105 mm

## 7月12日

梅雨前線は九州北部から本州南岸に停滞した。京都府、滋賀県、岐阜県では1時間に50mmを超える非常に激しい雨が降った。

[主な日雨量]

京都府京都市京北	97 mm	岐阜県大垣市大垣	96 mm
----------	-------	----------	-------

## 7月13日

台風が南西諸島に接近し、沖縄本島の西海上を北上した。台風を取り巻く雨雲により、沖縄本島では1時間に50mmを超える非常に激しい雨が降り、日雨量200mmを超える大雨となった。また、奄美でも日雨量100mmを超える大雨となった。

一方、梅雨前線は九州北部から本州付近に停滞し、台風周辺の暖かく湿った空気の流入により前線の活動が活発化した。宮崎県西都市西都では02時00分までの1時間に85mm(観測史上1位)の猛烈な雨が降り、宮崎県日向市日向では21時00分までの24時間雨量が399mm(観測史上1位)となるなど、宮崎県を中心とした九州地方と四国地方でも日雨量100mmを超える大雨となった。

[主な日雨量]

宮崎県日向市日向	366 mm	沖縄県本部町本部	247 mm
大分県佐伯市蒲江	174 mm	高知県宿毛市宿毛	166 mm
愛媛県愛南町御荘	144 mm	鹿児島県天城町天城	141 mm
熊本県湯前町湯前横谷	127 mm	徳島県海陽町穴喰	109 mm

## 7月14日

台風は九州に接近・上陸し、その後、四国沖に進んだ。梅雨前線は対馬海峡から本州南岸に停滞し、引き続き活動が活発となった。西日本から東日本の太平洋側では大雨となり、各地で1時間に

50mmを超える非常に激しい雨が降った。千葉県勝浦市勝浦では23時20分までの1時間に105mmの猛烈な雨を観測した。日雨量については、九州南部地方、四国地方、東海地方、関東地方南部で300mmを超え、徳島県那賀町木頭では531mmを観測した。

さらに、沖縄地方でも台風が過ぎ去った後に断続的に雨雲が通過し、1時間に50mmを超える非常に激しい雨が降るなど、日雨量100mmを超える大雨となったところがあった。

[主な日雨量]

徳島県那賀町木頭	531 mm	高知県仁淀川町池川	527 mm
愛媛県西条市成就社	413 mm	宮崎県日南市深瀬	403 mm
千葉県勝浦市勝浦	309 mm	三重県尾鷲市尾鷲	308 mm
愛媛県四国中央市富郷	301 mm	鹿児島県上屋久町屋久島	299 mm
大分県佐伯市宇目	291 mm	奈良県上北山村上北山	241 mm
静岡県静岡市清水	226 mm	熊本県湯前町湯前横谷	206 mm
和歌山県田辺市本宮	204 mm	愛知県豊根村茶臼山	171 mm
神奈川県箱根町箱根	167 mm	東京都大島町大島北ノ山	163 mm
長野県飯田市南信濃	163 mm	山梨県南部町南部	159 mm
岐阜県関市関市板取	153 mm	岡山県瀬戸内市虫明	121 mm
福岡県添田町英彦山	120 mm	兵庫県洲本市洲本	117 mm
沖縄県渡嘉敷村渡嘉敷	117 mm	山口県岩国市岩国	106 mm



土石流により住家4戸と郵便局が全壊  
(鹿児島県垂水市二川)

(写真:鹿児島県提供 7月14日撮影)

7月15日

台風は本州南岸を東に進み、夜には関東の東海上に達した。梅雨前線は北陸地方から関東地方にあり、前線の活動が活発化したままゆっくりと北上した。山陰の一部と、東海地方、関東甲信地方、東北南部で日雨量が100mmを超える大雨となった。茨城県、千葉県では1時間に50mmを超える非常に激しい雨が降り、静岡県富士市富士では10時00分までの24時間雨量が316mm(観測史上1位)となった。

[主な日雨量]

福島県福島市吾妻山	276 mm	茨城県高萩市大能	249 mm
宮城県白石市不忘山	224 mm	静岡県伊豆市天城山	223 mm
山梨県南部町南部	191 mm	神奈川県箱根町箱根	174 mm
愛知県豊根村茶臼山	156 mm	埼玉県ときがわ町ときがわ	143 mm
栃木県那須町那須	138 mm	三重県尾鷲市尾鷲	133 mm
鳥取県鳥取市鹿野	133 mm	長野県阿智村浪合	132 mm
千葉県横芝光町横芝光	131 mm	東京都八王子市八王子	103 mm



大雨により農地と道路が冠水 (宮城県角田市)

(写真:宮城県農林水産部提供 7月16日撮影)

## 7月16日

台風は日本の東海上に進み、09時には温帯低気圧に変わった。東北南部では24時間雨量が7月の月間平均雨量を超えたところがあり、福島県福島市吾妻山では02時20分までに278mm(7月の月間平均雨量266.8mm)、宮城県丸森町筆甫では05時10分までに214mm(同雨量175.8mm)などとなった。また、九州から四国沖にのびた梅雨前線により、高知県馬路村魚梁瀬では22時10分までの1時間に77mmの非常に激しい雨が降った。

[主な日雨量]

高知県馬路村魚梁瀬 80 mm 大阪府河内長野市河内長野 68 mm

## 7月17日

梅雨前線が九州南岸から本州南岸に停滞し、大阪府、奈良県の一部では午前3時頃までに24時間雨量が100mmを超える大雨となり、奄美でも宵のうちまでの24時間雨量が100mmを超えたところがあった。

[主な日雨量]

鹿児島県瀬戸内町古仁屋 103 mm 鹿児島県喜界町喜界島 93 mm

[関連資料]

付図2：地上天気図、気象衛星画像、日雨量分布図

付図3：解析雨量図

付図4：総雨量分布図及び雨量時系列グラフ

① 7月2日から17日までの総雨量分布図

② 7月2日から12日までの九州地方を中心とした大雨

③ 7月13日から15日までの台風第4号による大雨

付表2：アメダス日雨量表

付表3：アメダス1時間雨量表

付表4：総雨量(7月2日～17日)が7月の月間平均雨量の2倍を超えた地点

付表5：24時間雨量が7月の月間平均雨量を超えた地点

付表6：気象官署の最低海面気圧、最大風速、最大瞬間風速観測表

付表7：極値更新表

## 2-3 暴風・突風の状況

台風の上陸・接近に伴い、沖縄地方、奄美、西日本から東日本の太平洋側では暴風となった。また、梅雨前線付近での発達した積乱雲により、12日昼頃に愛知県で、15日午前3時頃には千葉県で突風が発生した。

なお、下線を付けた観測値は、観測史上最大となったことを示す。

## 7月12日

九州北部から本州南岸に停滞した梅雨前線付

近に発達した積乱雲の通過により、愛知県豊田市で昼頃に突風が発生した。台風の日本付近への直接的な影響はなく、気象官署及び地域気象観測所で最大風速20m/s以上を観測した地点はなかった。

## 7月13日

台風は非常に強い勢力で沖縄本島にかなり接近し、沖縄本島から奄美諸島の西海上を北上した。沖縄地方では12日夜から、奄美では13日朝から暴風域に入り、沖縄県金武町金武で10時10分に最大風速33m/sと観測史上1位を更新した。

[最大風速20m/s以上を観測した気象官署]





	(最大風速)			(最大瞬間風速)		
沖永良部	34.3m/s	南東	14時10分	51.7m/s	南南東	14時32分
那覇	33.1m/s	東南東	08時20分	56.3m/s	東南東	08時14分
名護	28.8m/s	南東	11時10分	50.9m/s	南東	11時14分
南大東島	20.1m/s	南南東	06時20分	33.3m/s	南	01時05分

[最大風速20m/s以上を観測した主な地域気象観測所(アメダス)]

沖縄県金武町金武	33m/s	南東	10時10分
沖縄県那覇市安次嶺	31m/s	南西	11時20分
沖縄県南城市糸数	31m/s	南南東	09時20分
沖縄県伊是名村伊是名	29m/s	南南東	13時00分
沖縄県座間味村慶良間	28m/s	西	10時50分
鹿児島県奄美市笠利	27m/s	南南東	18時30分
鹿児島県与論町与論島	27m/s	南東	13時10分
沖縄県渡嘉敷村渡嘉敷	27m/s	西北西	11時00分
鹿児島県天城町天城	24m/s	南	20時30分
沖縄県粟国村粟国	23m/s	北東	09時40分
沖縄県久米島町北原	23m/s	北	09時10分
鹿児島県伊仙町伊仙	22m/s	南南東	16時50分
鹿児島県瀬戸内町古仁屋	21m/s	南東	18時00分
鹿児島県十島村中之島	20m/s	東南東	22時20分

## 7月14日

台風は九州に接近し、14時頃に鹿児島県大隅半島に上陸した。その後、夕方には日向灘に抜け、四国沖へと進んだ。九州南部地方から四国地方太平洋側にかけて暴風となり、宮崎県日南市油津では14時47分に最大瞬間風速が55.9m/sと観測史上1位を更新した。

[最大風速20m/s以上を観測した気象官署]

	(最大風速)			(最大瞬間風速)		
油津	33.6m/s	南南東	14時30分	55.9m/s	南南西	14時47分
室戸岬	32.8m/s	南東	21時00分	43.5m/s	南東	20時55分
種子島	31.5m/s	南西	14時00分	49.3m/s	南南東	11時06分
屋久島	27.8m/s	南南東	08時40分	47.2m/s	南南東	08時50分
雲仙岳	24.8m/s	北東	18時00分	43.3m/s	北北東	18時17分
枕崎	22.0m/s	南東	09時20分	49.9m/s	東北東	12時02分

[最大風速20m/s以上を観測した主な地域気象観測所(アメダス)]

宮崎県宮崎市赤江	29m/s	南東	15時00分
鹿児島県奄美市笠利	27m/s	南南西	06時20分
鹿児島県天城町天城	23m/s	南南西	03時10分
鹿児島県十島村中之島	22m/s	南西	06時40分
和歌山県白浜町南紀白浜	21m/s	南東	22時30分
長崎県新上五島町頭ヶ島	21m/s	北北東	14時10分
長崎県大村市大村	21m/s	北北東	15時20分
鹿児島県中種子町中種子	21m/s	南東	09時00分
鹿児島県与論町与論島	21m/s	南西	02時00分
宮崎県串間市串間	20m/s	西南西	15時10分

## 7月15日

台風は勢力を弱めながら四国沖から本州南岸を東に進み、夜には関東地方の南東海上に達し

た。暴風域は15時になくなった。また、梅雨前線付近の関東地方沿岸で積乱雲が発達し、午前3時頃に千葉県匝瑳市で突風が発生した。

[最大風速20m/s以上を観測した気象官署]

	(最大風速)		(最大瞬間風速)	
種子島	23.4m/s	西	00時10分	31.2m/s
室戸岬	22.6m/s	南南東	00時10分	29.2m/s
銚子	20.9m/s	北北西	23時20分	28.6m/s

[最大風速20m/s以上を観測した主な地域気象観測所(アメダス)]

東京都神津島村神津島	24m/s	南	07時50分
東京都三宅村三宅坪田	24m/s	南	07時40分
和歌山県白浜町南紀白浜	20m/s	南南東	00時10分

## 7月16日

台風は日本の東海上で温帯低気圧に変わった。地域気象観測所で最大風速20m/s以上を観測した地点はなかった。

[最大風速20m/s以上を観測した気象官署]

	(最大風速)		(最大瞬間風速)	
銚子	20.3m/s	北北西	00時10分	28.0m/s

[関連資料] 付図5：風向・風速分布図

付表6：気象官署の最低海面気圧、最大風速、最大瞬間風速観測表

付表7：極値更新表

## 2-4 波浪の状況

台風が接近した南西諸島では、7月12日から有義波高4mを超えるしけとなった。13日には台風が沖縄本島の西海上を北上し、台風中心付近では有義波高12mを超える猛烈なしけとなり、西日本の太平洋側でも有義波高4mを超えるしけとなった。台風が九州地方に接近・上陸した14日には、九州の南海上から四国沖にかけて有義波高10mを超える猛烈なしけとなった。台風が本州南岸を東に進んだ15日には、近畿南部から関東地方の南海上で有義波高6mを超える大しけとなり、16日には関東から東北地方の太平洋側で台風からのうねりが残り、有義波高4mを超えるしけが続いた。

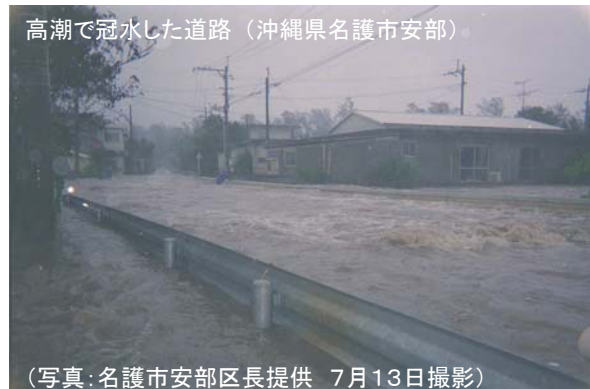
[関連資料] 付図6：波浪分布図

## 2-6 高潮の状況

7月13日朝のうちから15日夕方にかけて、沖縄地方と九州から関東地方の太平洋側沿岸では、最大潮位偏差が50cm以上となった。沖縄県中城湾港では13日昼前に最大潮位偏差が137cm、同日明け方には最高潮位TP上188cm、また、和歌山県御坊では15日午前3時頃までに潮位偏差が142cm、同日明け方には最高潮位TP上186cmなどとなった。

※ TP：東京湾平均海面(標高・海拔の基準)

[関連資料] 付表8：高潮観測表



高潮で冠水した道路(沖縄県名護市安部)

(写真:名護市安部区長提供 7月13日撮影)

### 3 気象庁の対応状況

#### 3-1 気象情報の発表状況

気象庁本庁では、7月3日から11日にかけて、計12回の大雨に関する全般気象情報を発表した。大雨の予想される地方に対し、土砂災害、河川のはん濫、低地の浸水等への厳重な警戒を呼びかけた。また、台風第4号がカロリン諸島近海で発生した7月9日から台風情報を発表した。9日03時から3時間ごとに台風の位置情報を、11日16時からは適時、現況や今後の気象予想を加えた総合情報を発表した。台風の接近に伴い、12日19時からは台風の位置情報を1時間ごとに発表し、台風が温帯低気圧に変わる16日までに台風情報を計121回発表した。各地の気象台では、大雨、洪水、暴風、波浪、高潮警報や気象情報を発表し、厳重な警戒を呼びかけた。

また、土砂災害の危険性が高まった沖縄地方から東北地方南部にかけての19の府県については土砂災害警戒情報<sup>※</sup>を発表、同じく危険性が高まった現在土砂災害警戒情報の運用の開始されていない4つの県については「過去数年間で最も土砂災害の危険性が高まっている」旨を記述した大雨警報を発表し、厳重な警戒を呼びかけた。さらに、気象業務法及び水防法に基づき国土交通省や都道府県と共同で洪水予報を発表する河川について、22の府県で洪水予報を発表した。

#### 3-2 政府調査団への職員の派遣

気象庁本庁では、7月13日に熊本県へ派遣された政府調査団(団長:内閣府副大臣)に、予報部業務課長を派遣した。

#### 3-3 気象台職員の都道府県及び市町村への支援状況

- (1) 県災害対策本部等へ職員を派遣し気象解説を実施した。
- (2) 土砂災害の危険性が高まった市町村に、直接電話による一層の警戒の呼びかけを行った。また、大雨、暴風、高潮等の見通しについて市町村への注意喚起を行い、気象状況に関する市町村からの問い合わせに応じた。
- (3) 防災関係機関の災害復旧活動を支援するため、被災地域の雨量予測などの気象情報の提供を行っている。

##### [関連資料]

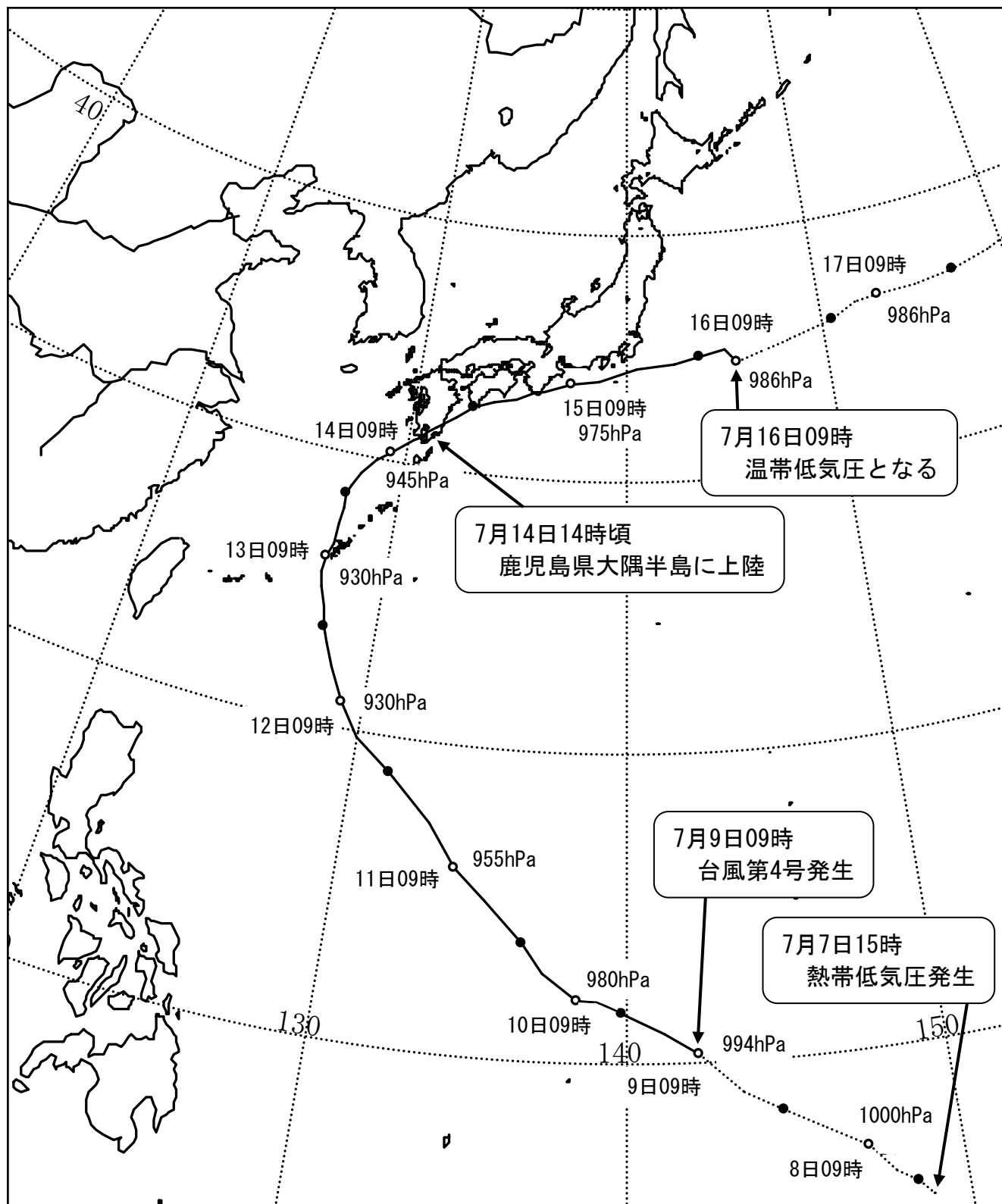
- 付表9：官署別警報発表状況
- 付表10：記録的短時間大雨情報発表状況
- 付表11：土砂災害警戒情報発表状況
- 付表12：指定河川洪水予報実施状況
- 付表13：地方気象台等における都道府県及び市町村等への支援状況
- 付表14：被害状況

##### ※ **土砂災害警戒情報**

土砂災害警戒情報は、大雨警報を発表中に、大雨によりさらに土砂災害の危険度が高まった市町村を特定し、都道府県砂防部局と気象台が共同して発表する情報であり、市町村長が避難勧告等の災害応急対応を適時適切に行えるよう、また、住民の自主避難の判断等に利用できることを目的としている。平成19年8月現在、2府、26県で土砂災害警戒情報の発表を開始しており、平成19年度中に全国の都道府県で発表を開始する予定である。

なお、土砂災害警戒情報は、技術的に予測可能な表層崩壊等による土砂災害の内、土石流や集中的に発生する急傾斜地崩壊を対象としているが、土砂災害は、それぞれの斜面における植生・地質・風化の程度、地下水の状況等に大きく影響されるため、個別の災害発生箇所・時間・規模等を詳細に特定することはできない。また、技術的に予測が困難である斜面の深層崩壊、山体の崩壊、長雨や地下水の状況に大きく影響される地すべりは、土砂災害警戒情報の発表対象としていない。

付図1 平成 19 年台風第4号経路図



経路上の○印は傍に記した日の9時、●印は21時の位置を示す。  
 また、経路の実線は台風、破線は熱帯低気圧・温帯低気圧の期間を示す。

付表1 平成 19 年台風第4号位置表(0704 MAN-YI)

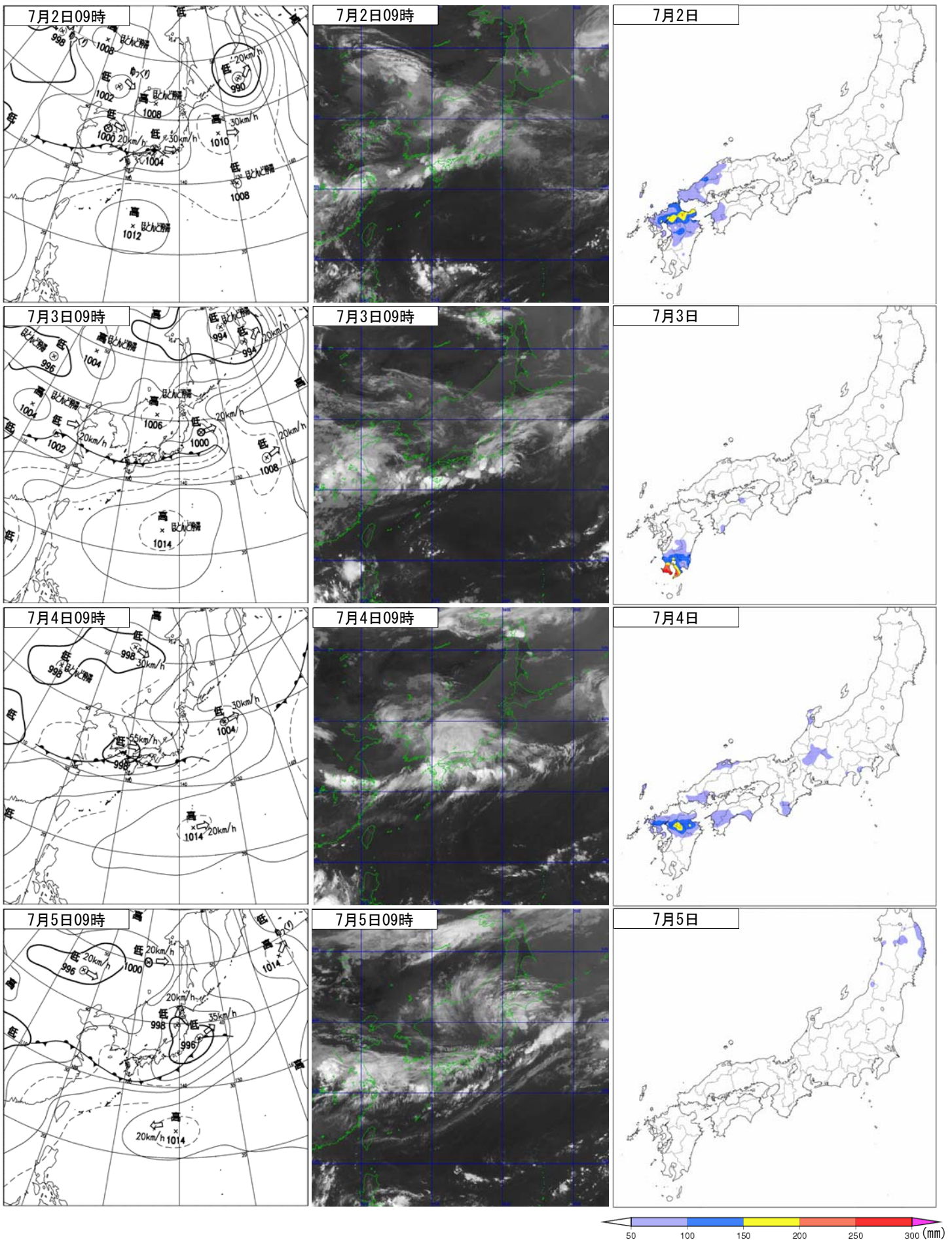
※ この位置表は確定値


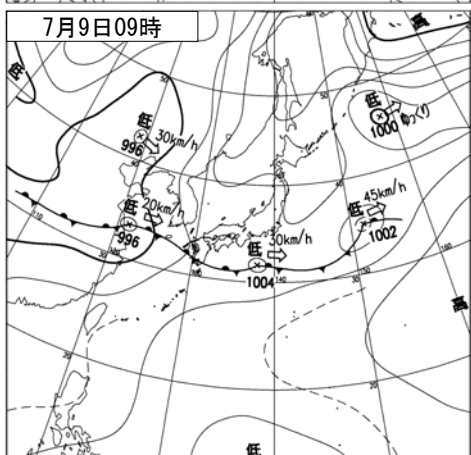

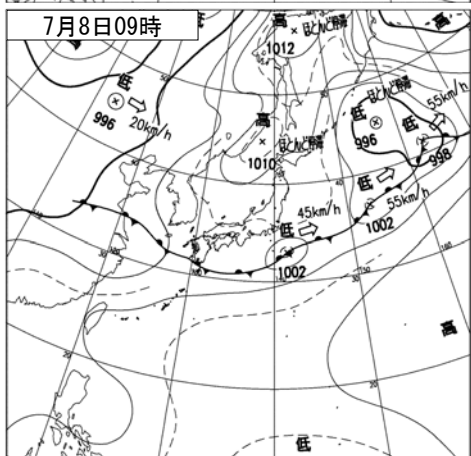

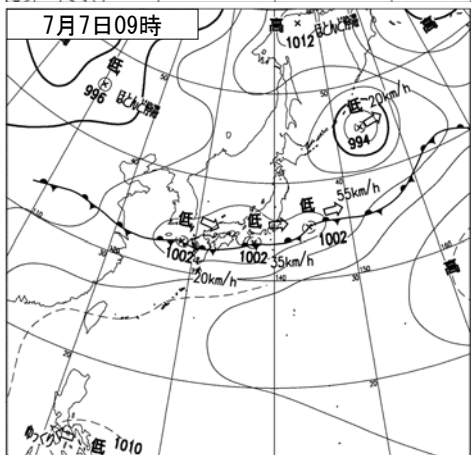

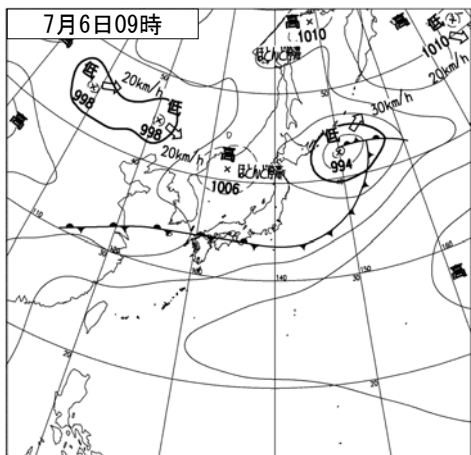
台風第0704号(0704 MAN-YI)

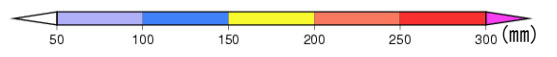
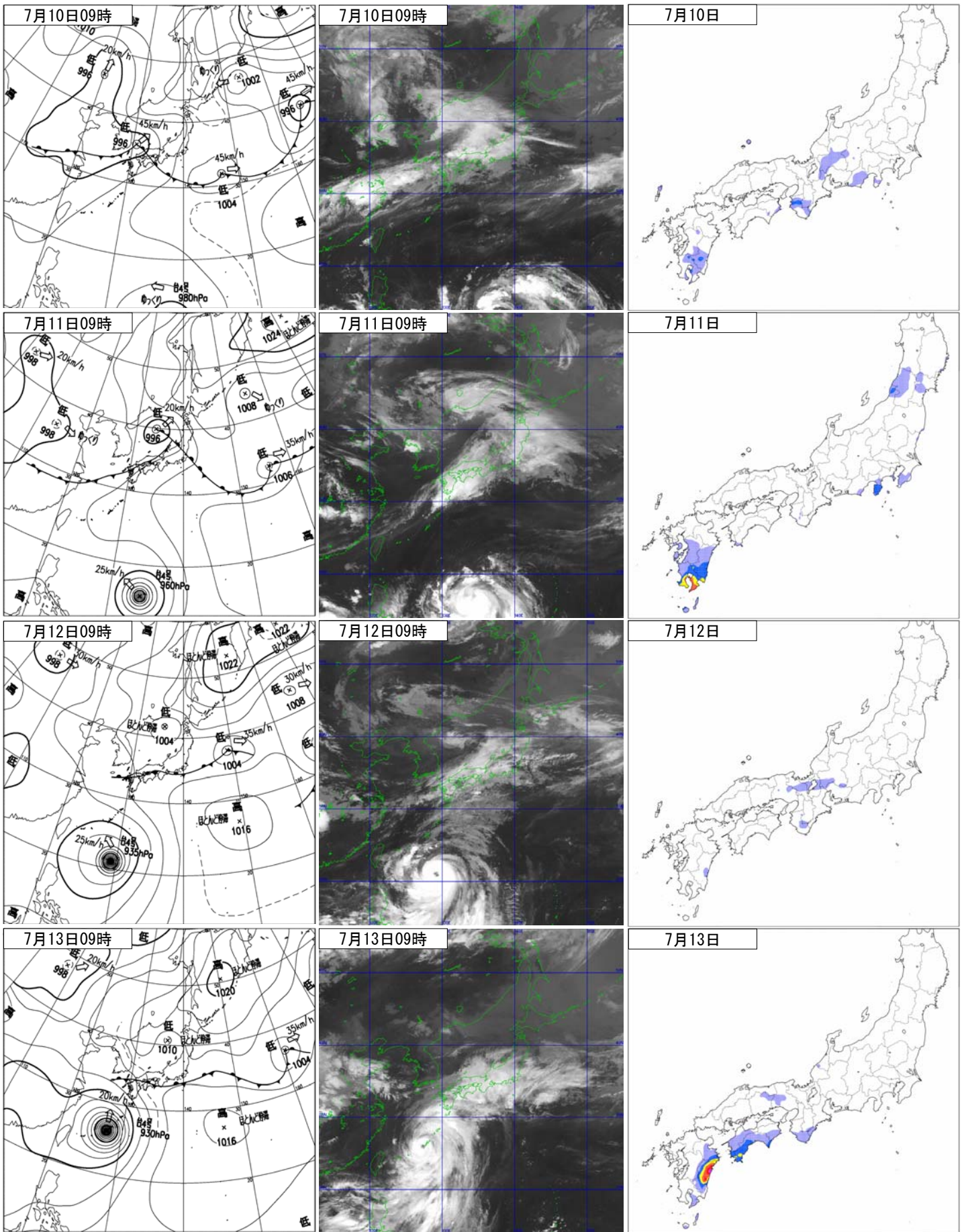
月 日 時	中心位置		中心 気圧 hPa	最大 風速 m/s	暴風域半径		強風域半径		移動速度 km/h	大きさ・強さ 等	
	緯度	経度			km		km			大きさ	強さ
7 7 15	5.6 N	148.9 E	1006	---	---	---	---	---	---	熱帯低気圧発生	
21	6.0	148.5	1004	---	---	---	---	NW 10	---	---	---
8 03	6.4	147.9	1002	---	---	---	---	NW 15	---	---	---
09	7.2	147.2	1000	---	---	---	---	NW 20	---	---	---
15	7.9	146.0	998	---	---	---	---	WNW 25	---	---	---
21	8.5	144.8	998	---	---	---	---	WNW 25	---	---	---
9 03	9.1	143.6	998	---	---	---	---	WNW 25	---	---	---
09	10.3	142.3	994	20	---	---	220	NW 35	---	台風発生	—
15	11.0	141.2	990	20	---	---	300	WNW 25	---	—	—
21	11.6	139.9	990	25	---	---	300	WNW 25	---	—	—
10 03	11.9	139.2	985	25	---	---	370	WNW 15	---	—	—
09	12.0	138.4	980	25	---	---	390	W 15	---	—	—
15	12.8	137.3	970	30	90	---	440	NW 25	---	—	—
21	13.7	136.6	965	30	E: 150 W: 70	E: 500 W: 390	---	NW 20	---	—	—
11 03	15.0	135.2	960	35	E: 190 W: 90	E: 560 W: 330	---	NW 35	---	—	強い
09	16.0	134.1	955	35	E: 190 W: 90	E: 560 W: 330	---	NW 25	---	—	強い
15	17.4	133.0	950	40	E: 190 W: 90	E: 560 W: 330	---	NW 30	---	—	強い
21	18.9	131.4	945	40	E: 220 W: 150	E: 560 W: 390	---	NW 40	---	—	強い
12 03	19.9	130.0	935	45	E: 220 W: 150	E: 560 W: 390	---	NW 30	---	—	非常に強い
09	21.0	129.2	930	50	E: 260 W: 150	E: 560 W: 440	---	NW 25	---	大型	非常に強い
15	22.2	128.6	930	50	E: 260 W: 150	E: 560 W: 440	---	NNW 25	---	大型	非常に強い
18	23.0	128.2	930	50	E: 260 W: 150	E: 560 W: 440	---	NNW 25	---	大型	非常に強い
21	23.5	128.0	930	50	E: 220 W: 150	SE: 560 NW: 440	---	NNW 25	---	大型	非常に強い
13 00	24.2	127.8	930	50	E: 220 W: 150	SE: 650 NW: 440	---	NNW 25	---	大型	非常に強い
03	24.9	127.5	930	50	E: 220 W: 150	SE: 650 NW: 440	---	NNW 25	---	大型	非常に強い
06	25.5	127.4	930	50	E: 280 W: 150	SE: 650 NW: 440	---	NNW 25	---	大型	非常に強い
09	26.1	127.4	930	50	E: 280 W: 150	SE: 650 NW: 370	---	N 20	---	大型	非常に強い
12	26.6	127.6	935	45	E: 280 W: 150	SE: 650 NW: 370	---	N 20	---	大型	非常に強い
15	27.4	127.7	940	45	E: 280 W: 150	SE: 650 NW: 370	---	NNE 25	---	大型	非常に強い
18	28.0	127.7	940	45	E: 260 W: 150	SE: 650 NW: 370	---	N 25	---	大型	非常に強い
21	28.5	127.7	945	40	E: 260 W: 150	SE: 650 NW: 370	---	N 20	---	大型	強い
14 00	28.9	127.9	945	40	E: 260 W: 150	SE: 650 NW: 370	---	N 15	---	大型	強い
03	29.4	128.2	945	40	E: 260 W: 150	SE: 650 NW: 370	---	NNE 20	---	大型	強い
06	30.0	128.7	945	40	E: 220 W: 110	SE: 650 NW: 370	---	NNE 25	---	大型	強い
09	30.4	129.3	945	40	E: 220 W: 110	SE: 650 NW: 370	---	NE 25	---	大型	強い
12	31.0	130.2	945	40	E: 220 W: 110	SE: 650 NW: 370	---	NE 30	---	大型	強い
13	31.2	130.5	945	40	E: 220 W: 110	SE: 650 NW: 370	---	NE 30	---	大型	強い
14	31.4	130.8	945	40	E: 220 W: 110	SE: 650 NW: 370	---	NE 30	---	大型	強い
15	31.7	131.2	950	35	E: 220 W: 110	SE: 650 NW: 370	---	NE 40	---	大型	強い
18	32.2	132.0	955	35	E: 220 W: 110	SE: 650 NW: 370	---	NE 35	---	大型	強い
21	32.7	132.8	960	35	SE: 220 NW: 70	SE: 560 NW: 330	---	NE 30	---	—	強い
15 00	33.0	133.7	960	35	SE: 220 NW: 70	SE: 560 NW: 330	---	ENE 30	---	—	強い
03	33.2	134.8	965	30	SE: 220 NW: 70	SE: 560 NW: 330	---	ENE 30	---	—	—
05	33.5	135.7	965	30	SE: 220 NW: 70	SE: 560 NW: 330	---	ENE 30	---	—	—
06	33.6	136.1	965	30	SE: 190 NW: 40	SE: 560 NW: 280	---	ENE 40	---	—	—
09	33.9	137.4	975	30	SE: 190 NW: 40	SE: 560 NW: 280	---	ENE 40	---	—	—
12	34.1	138.7	975	30	SE: 190 NW: 40	SE: 560 NW: 280	---	ENE 40	---	—	—
15	34.6	140.6	980	25	---	SE: 560 NW: 220	---	ENE 50	---	—	—
18	34.7	142.4	980	25	---	SE: 560 NW: 220	---	ENE 60	---	—	—
21	35.0	143.7	985	20	---	SE: 560 NW: 280	---	E 50	---	—	—
16 03	35.2	144.9	985	20	---	SE: 560 NW: 280	---	ENE 20	---	—	—
09	34.7	145.5	986	---	---	---	---	SE 15	---	温帯低気圧に変わる	

[備考] 14日13時は通過直前の正時の値である。  
 14日14時は上陸直前の正時の値である。  
 15日05時は通過直前の正時の値である。


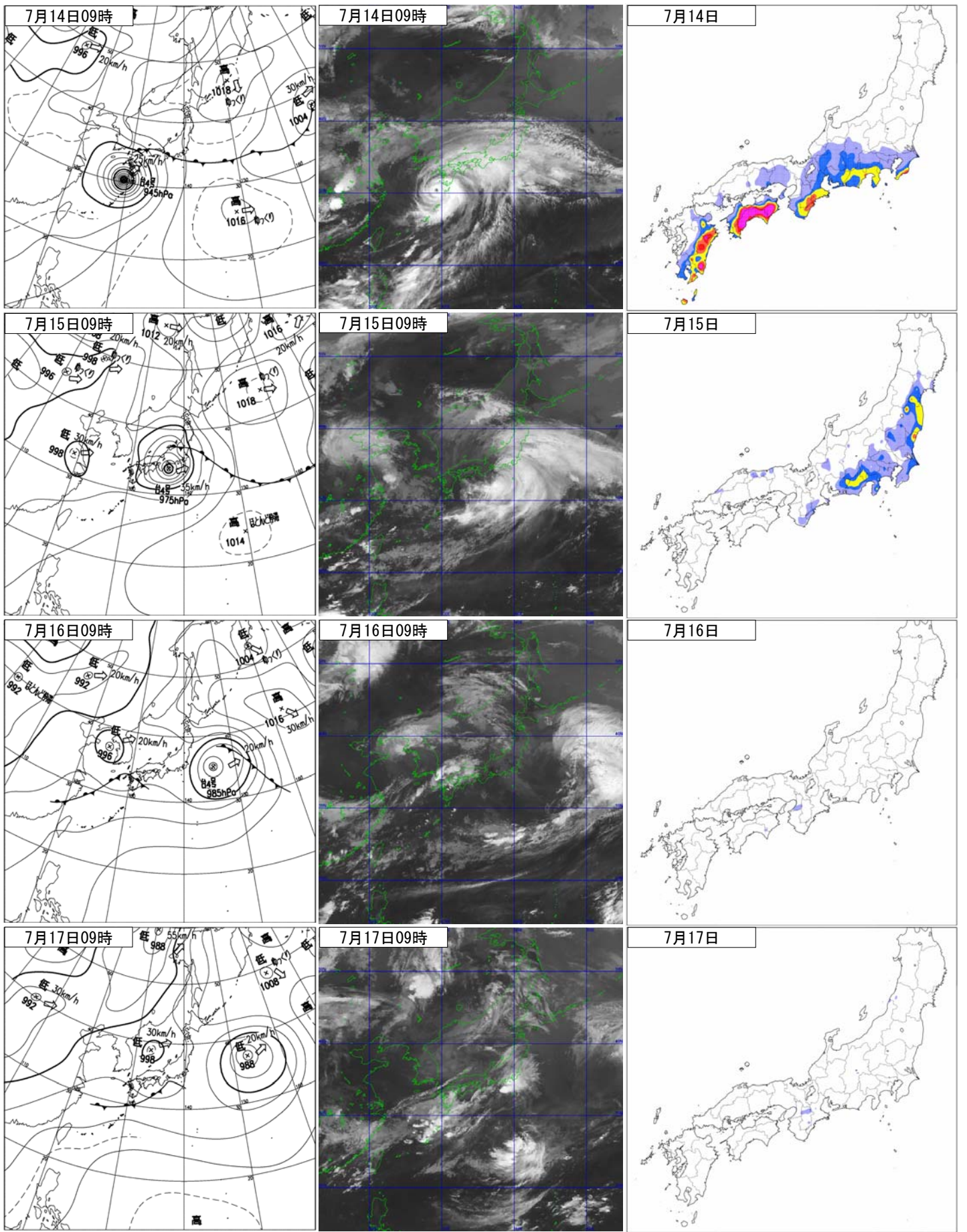
付図2 地上天気図(速報版)、気象衛星画像(赤外)、日雨量分布図



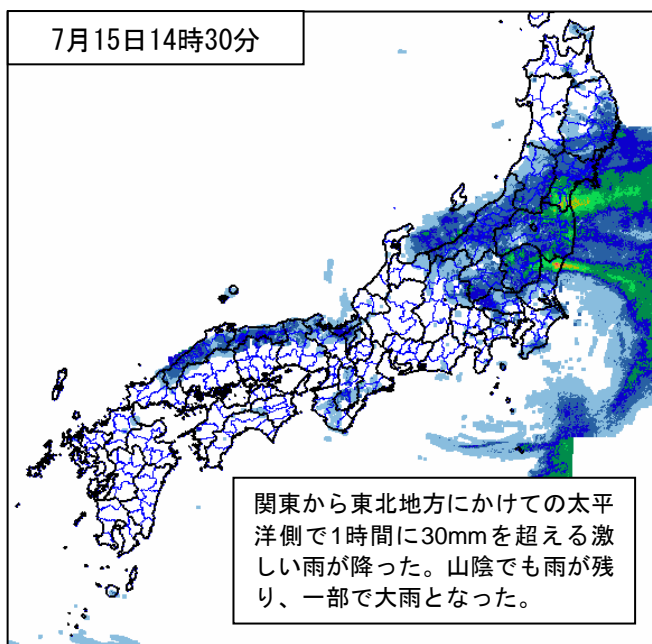

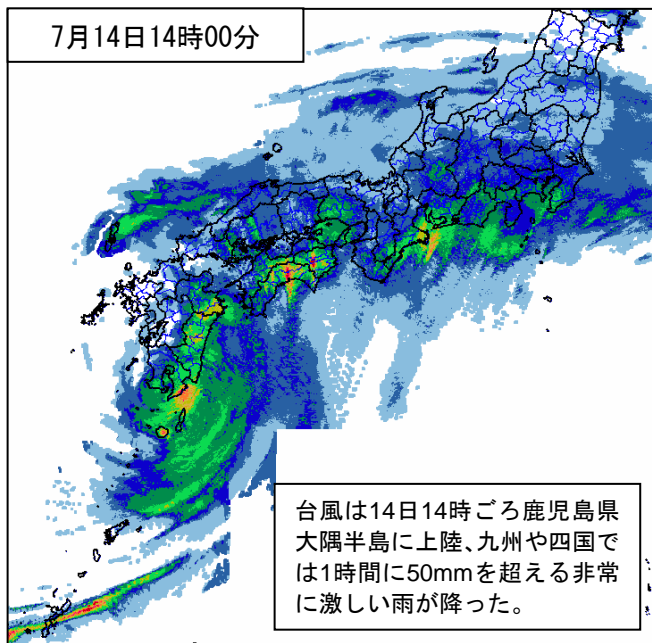
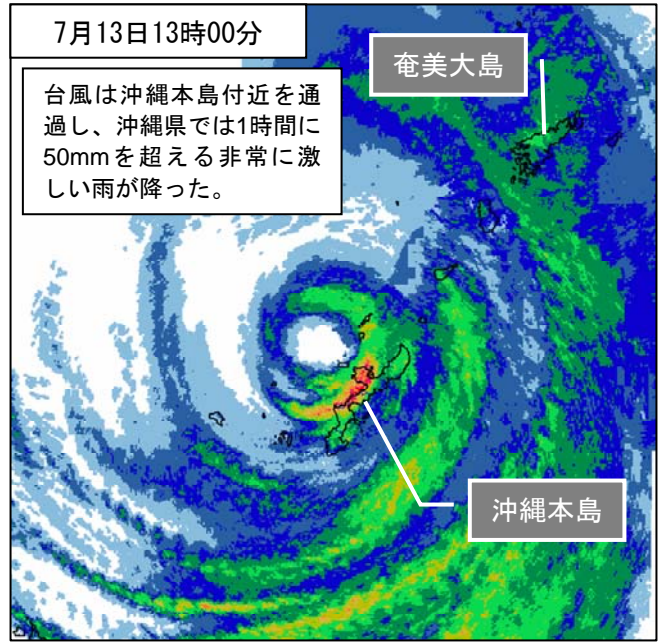
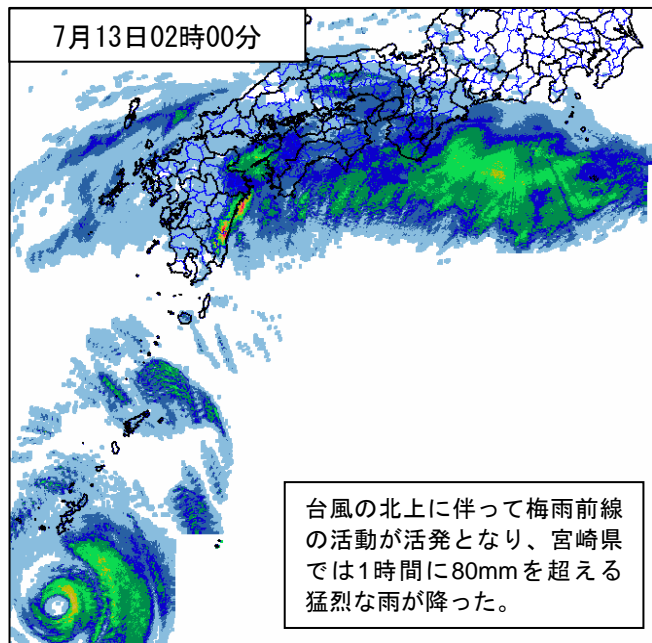









### 付図3 解析雨量図

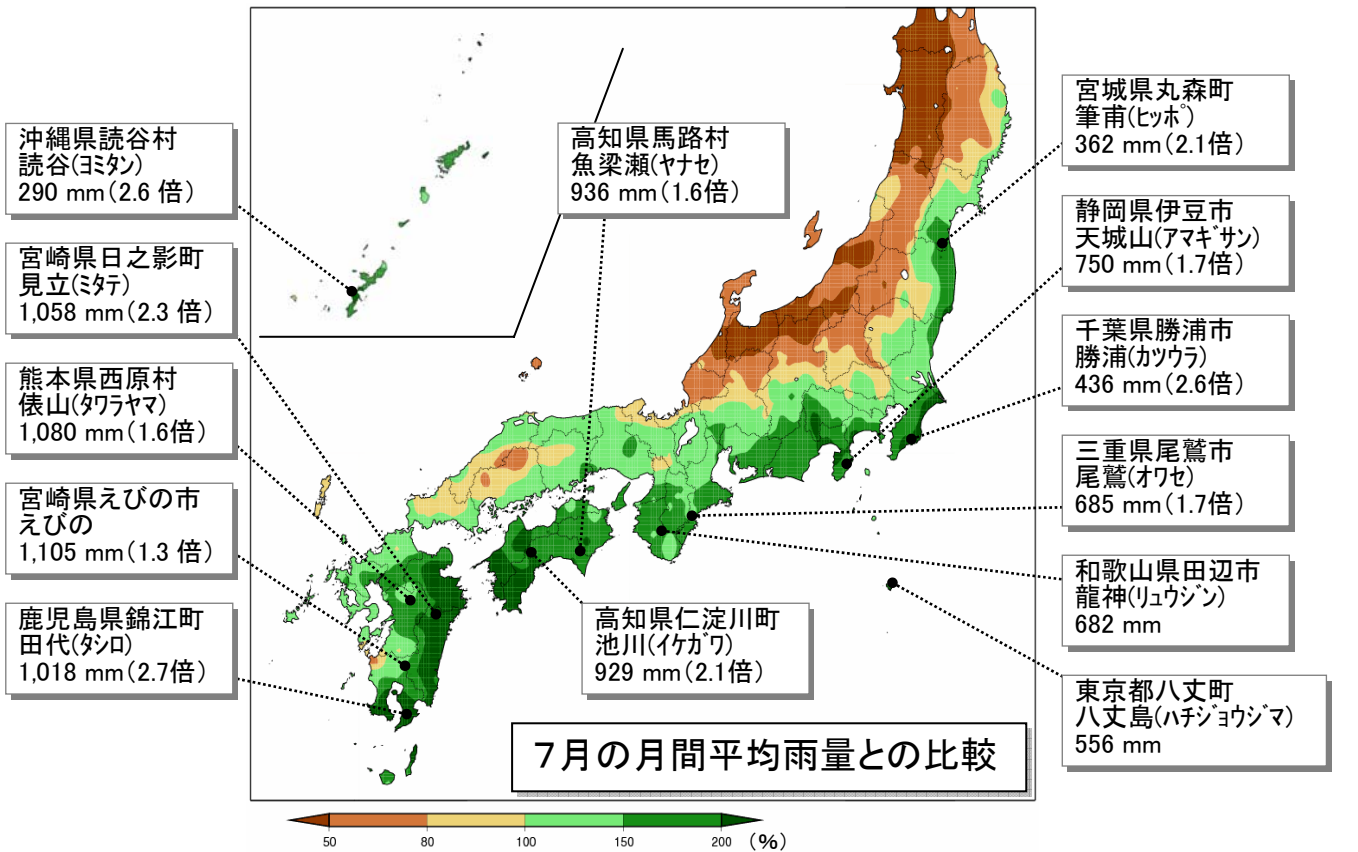
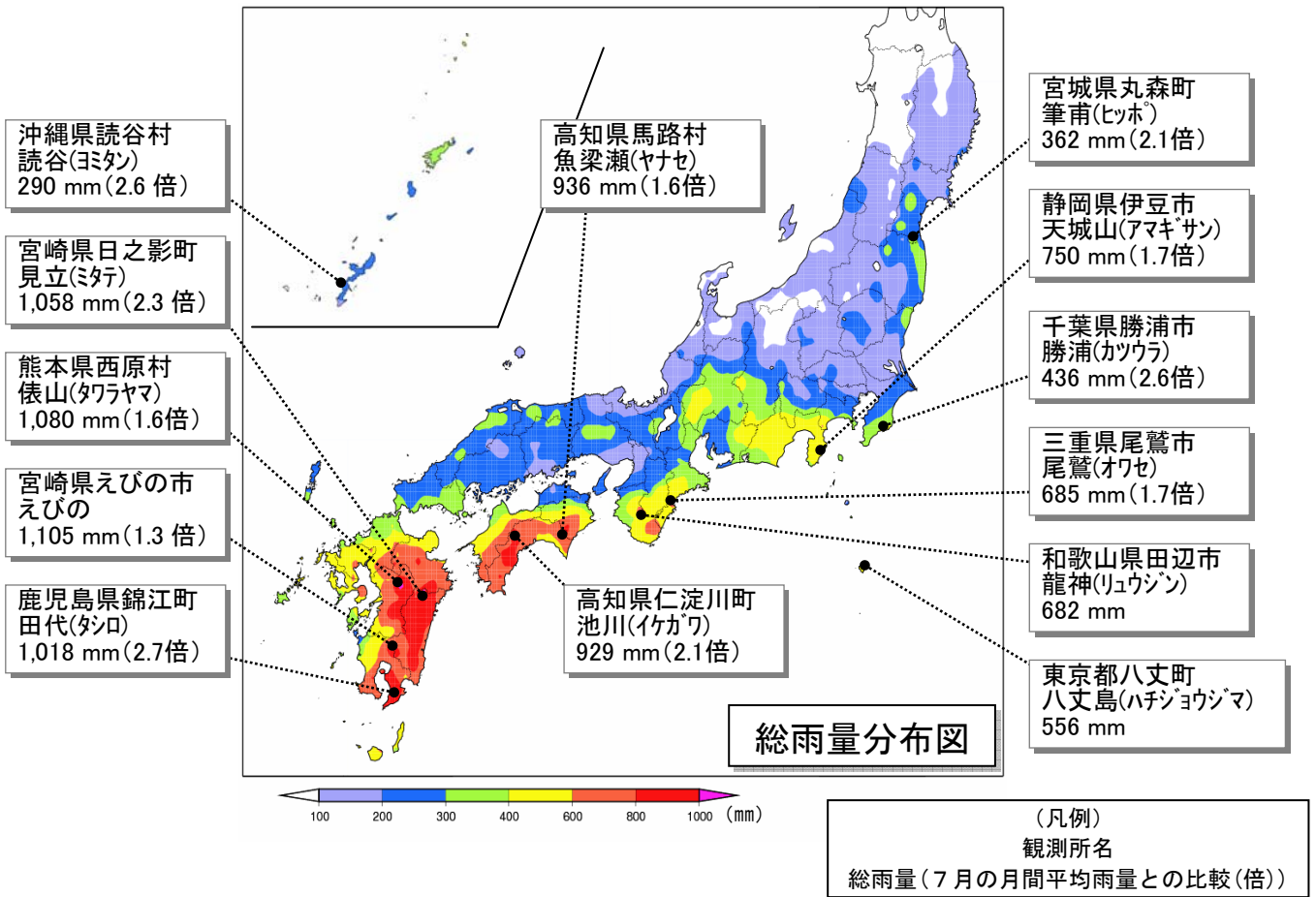


注)「解析雨量」とは、気象レーダーとアメダス等の地上の雨量計を組み合わせ、1km四方ごとに過去1時間雨量分布を解析したもの。30分ごとに作成され、例えば、23時30分の解析雨量は22時30分～23時30分の1時間雨量となる。

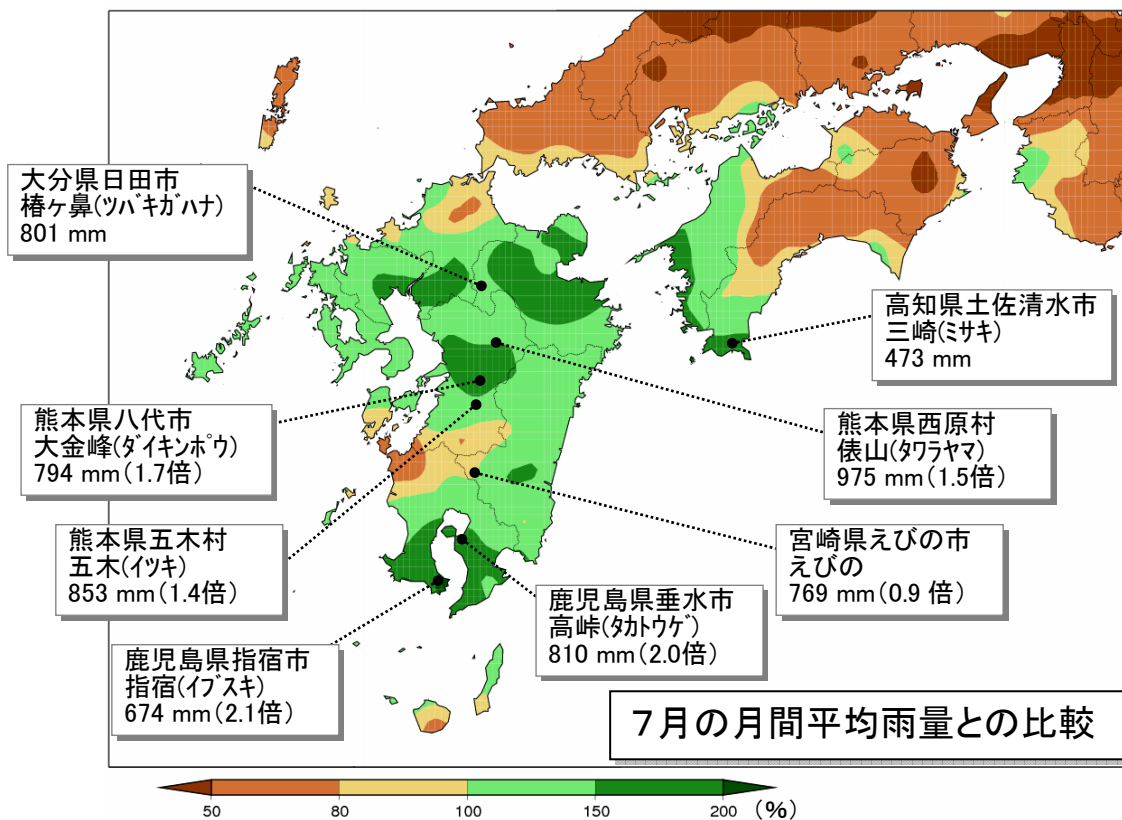
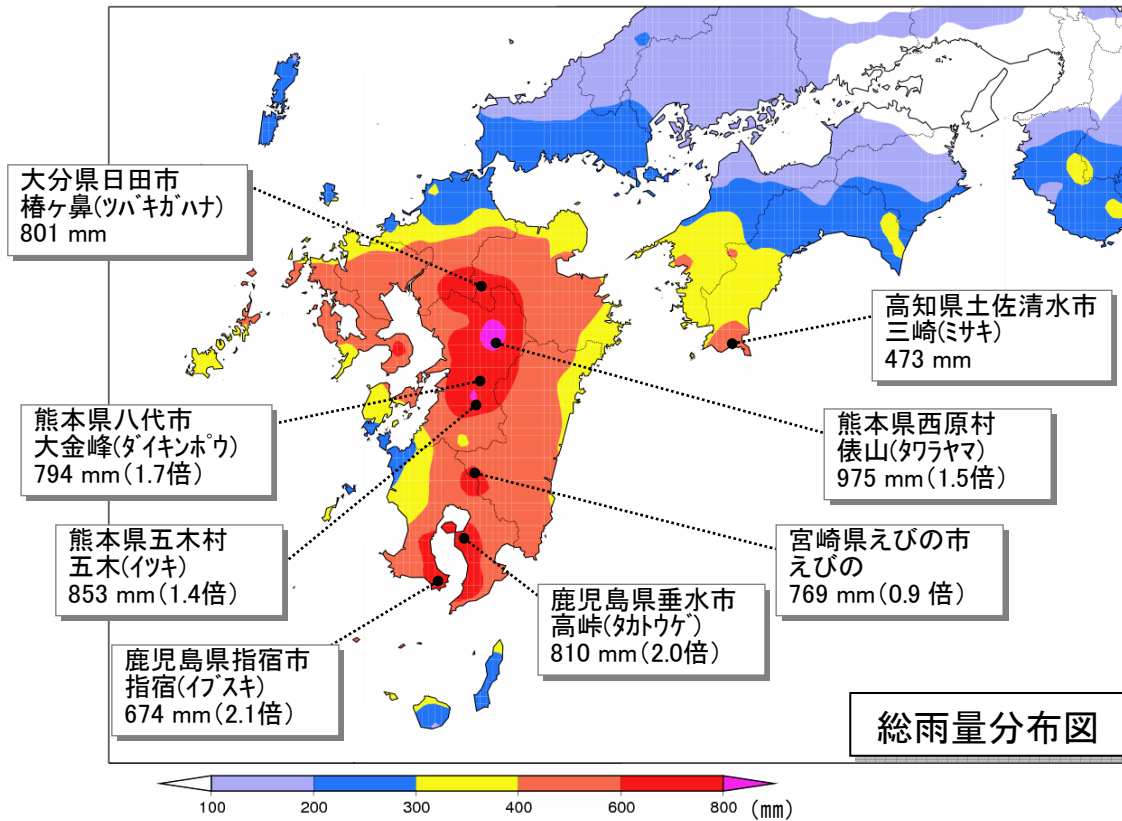


付図4 総雨量分布図及び雨量時系列グラフ

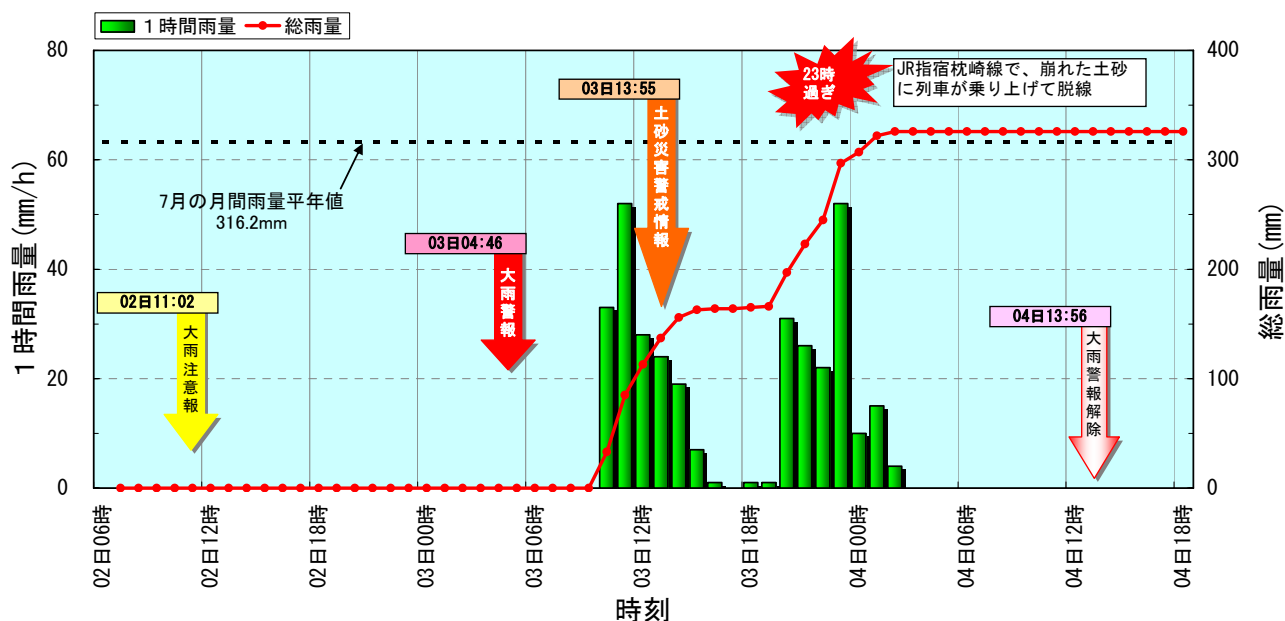
①7月2日から17日までの総雨量分布図



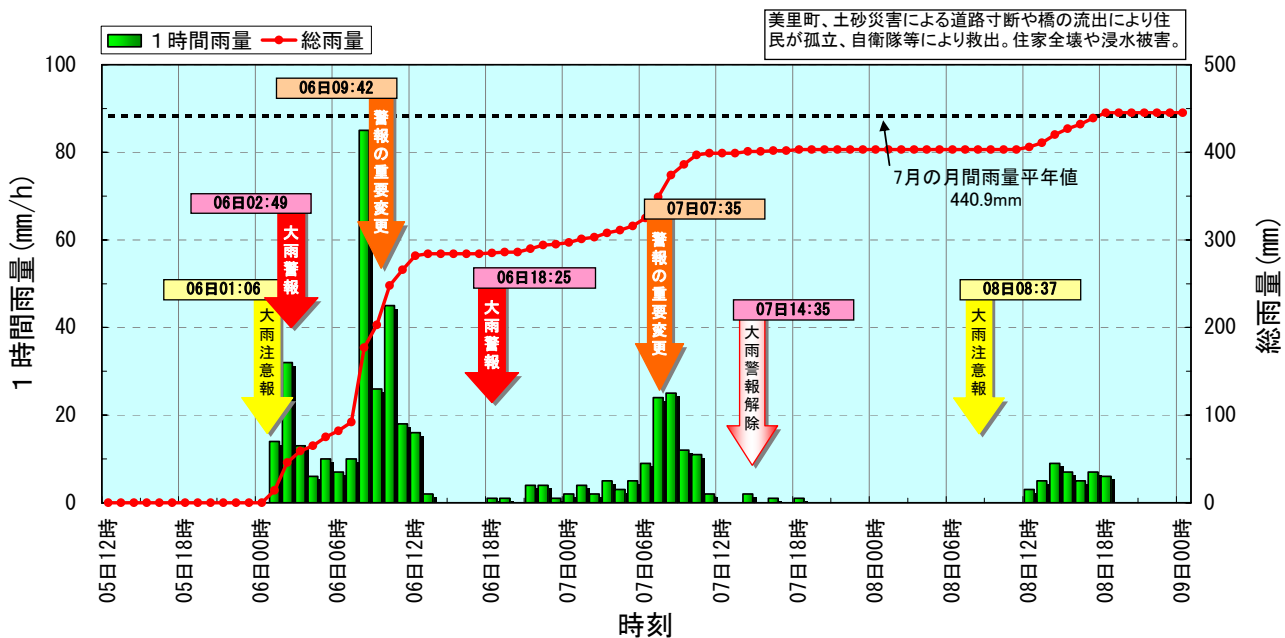
## ②7月2日から12日までの九州地方を中心とした大雨



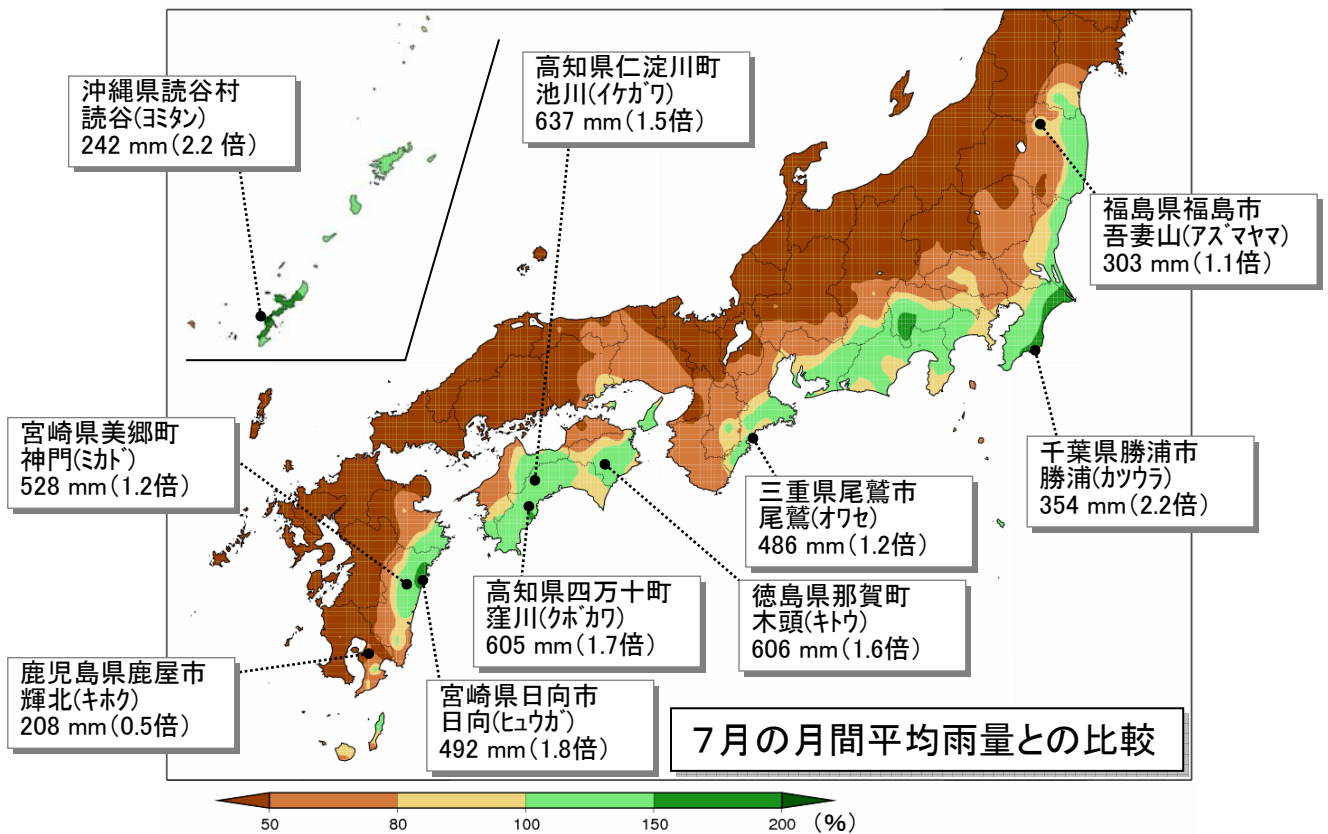
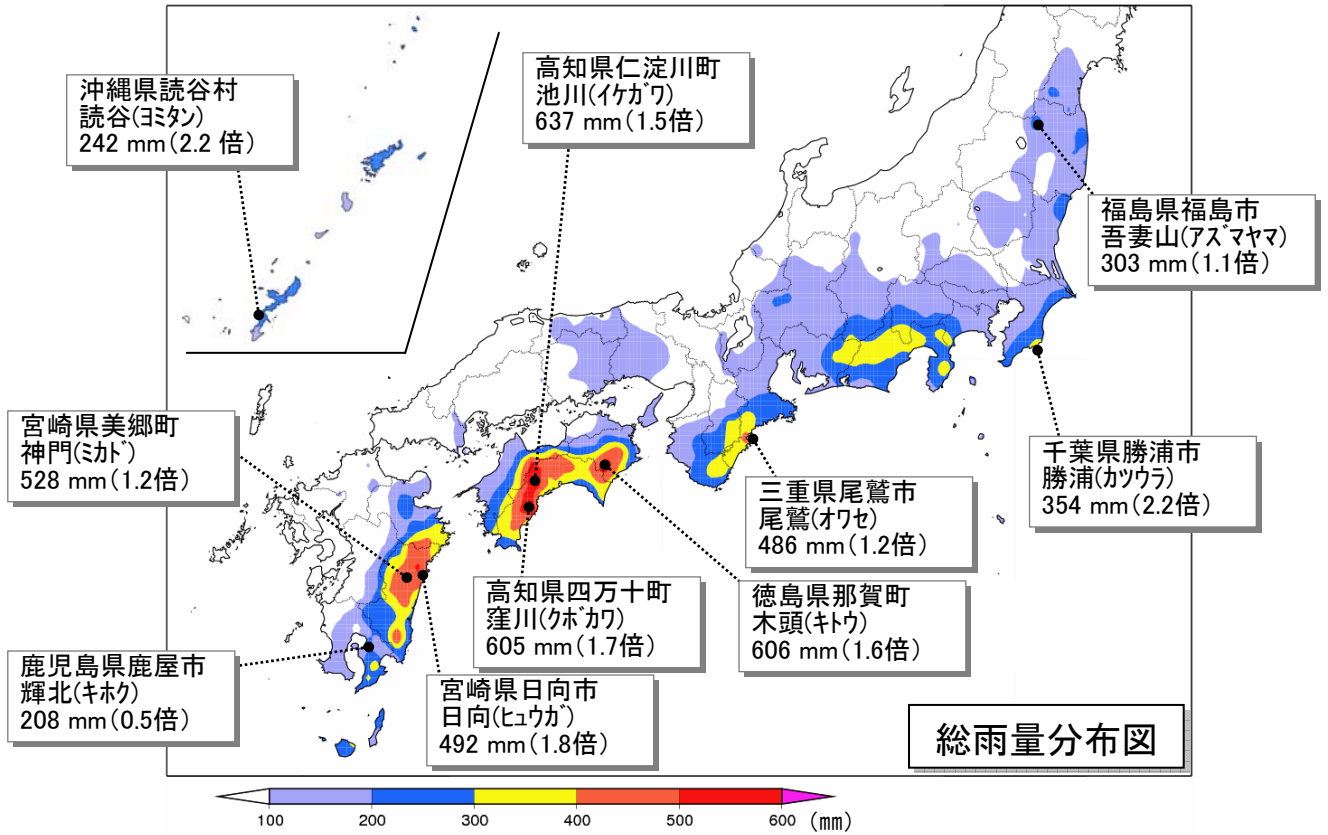
### 鹿児島県指宿の雨の状況 (7月2日06時~4日18時)



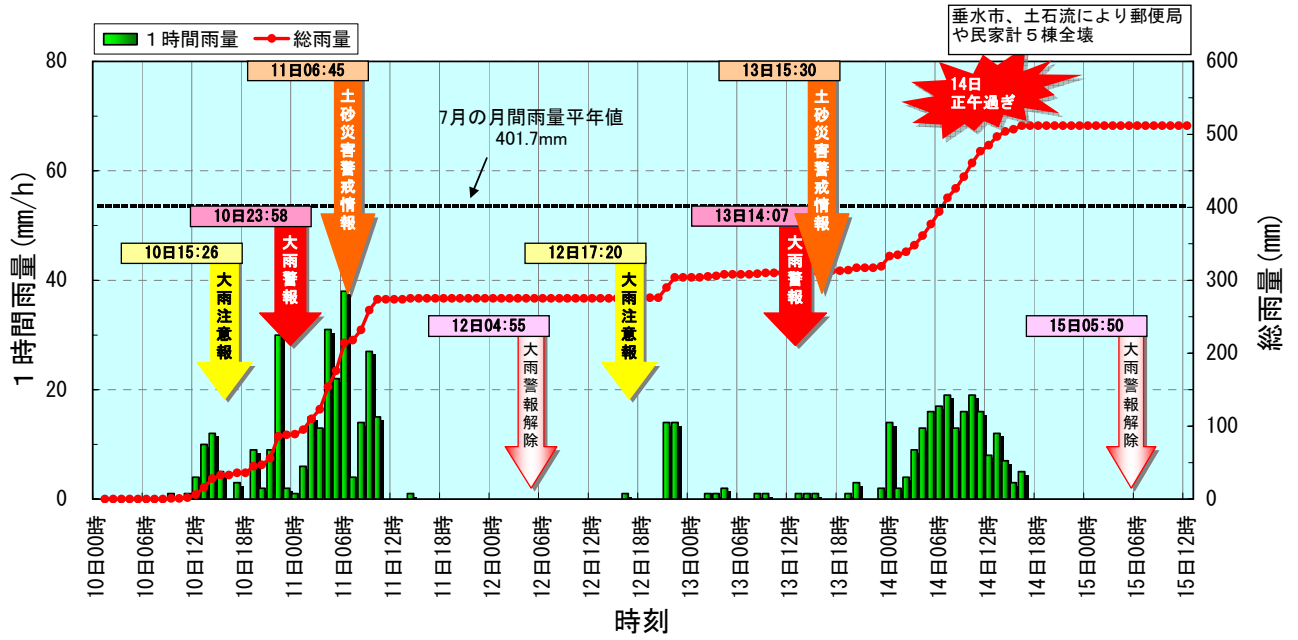
### 熊本県大金峰の雨の状況 (7月5日12時~9日00時)



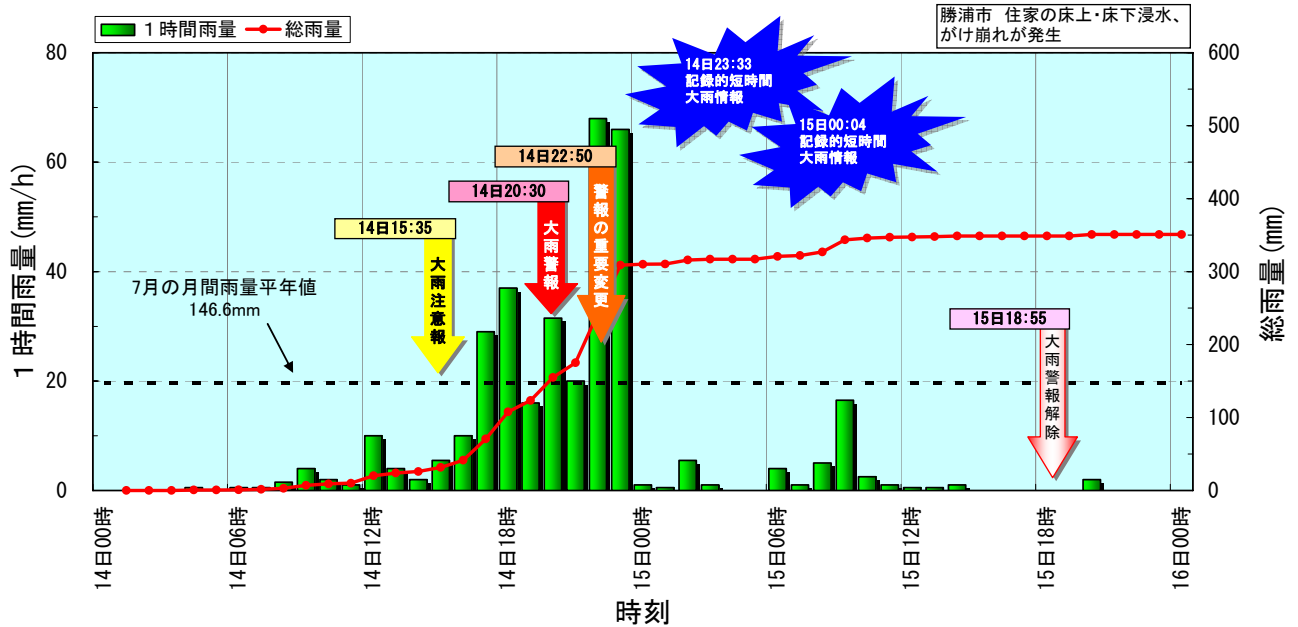
### ③7月13日から15日までの台風第4号による大雨



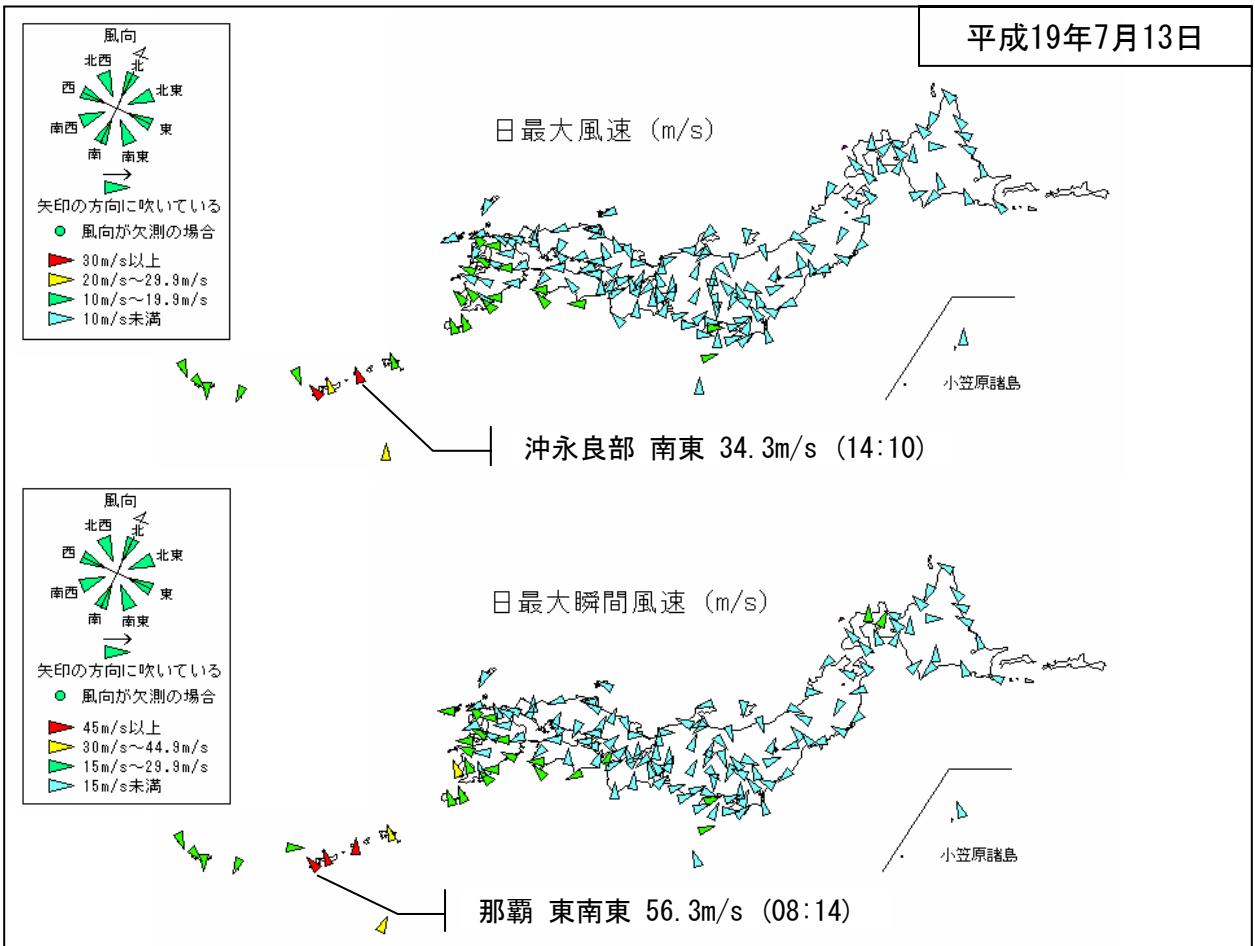
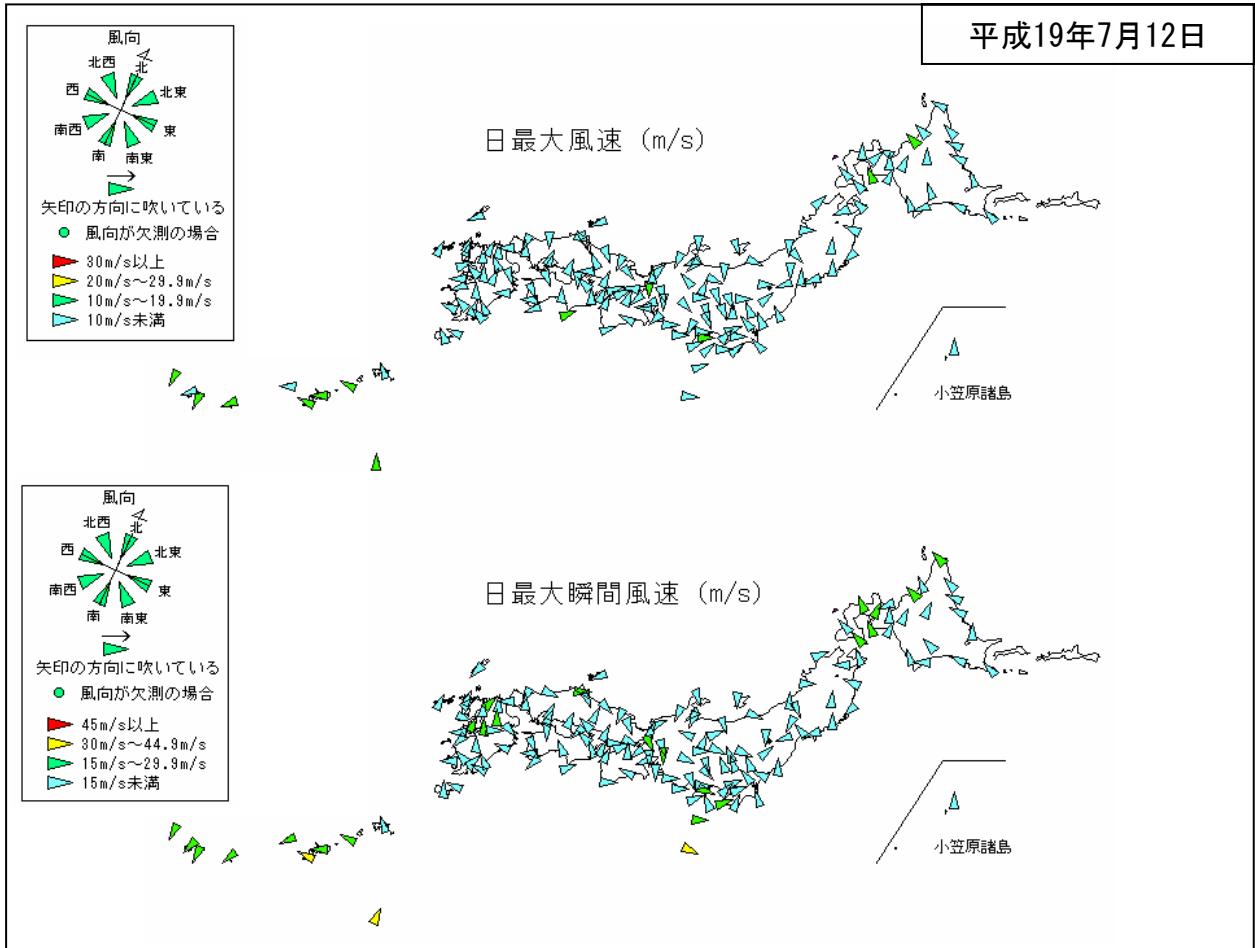
### 鹿児島県輝北の雨の状況 (7月10日00時~15日12時)



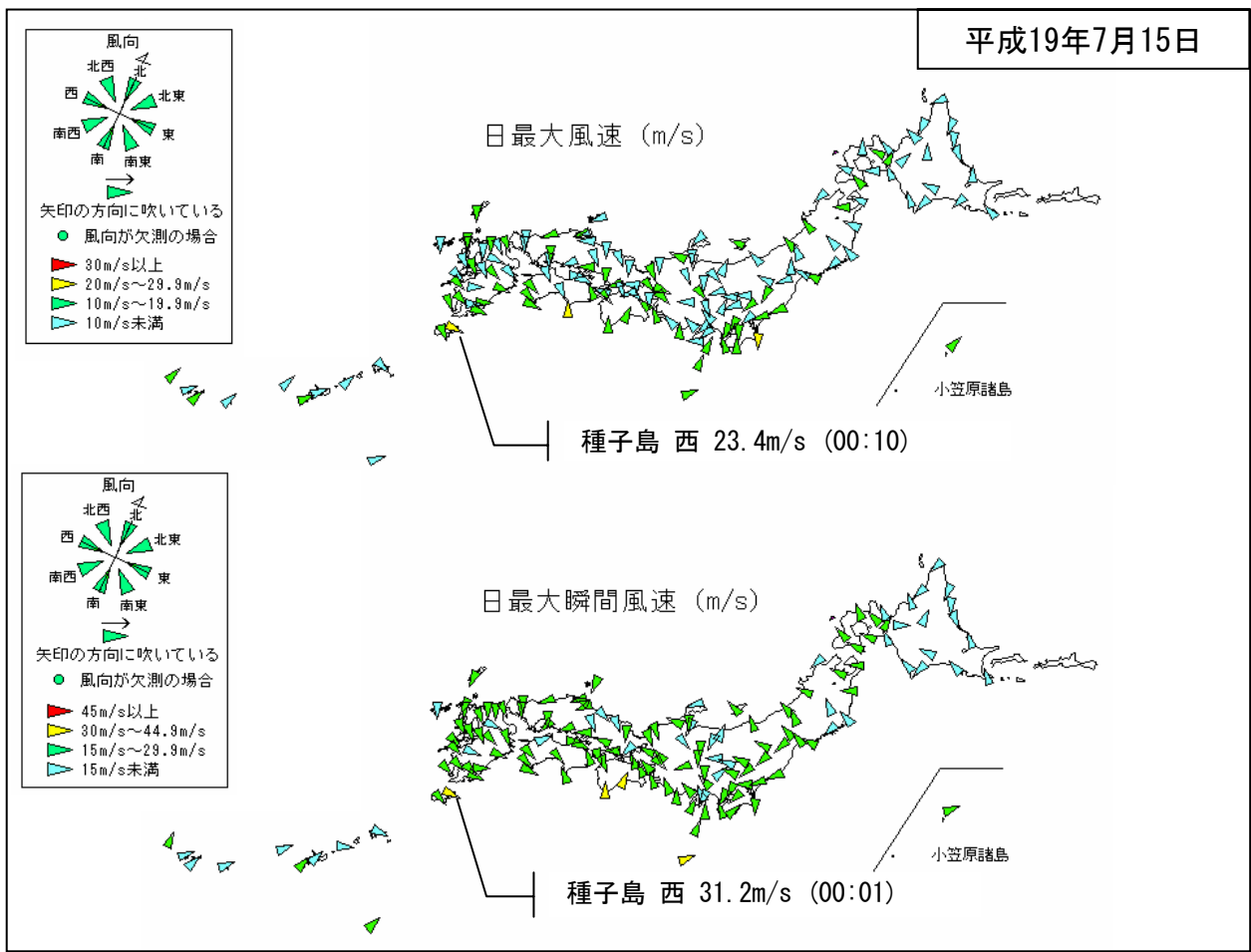
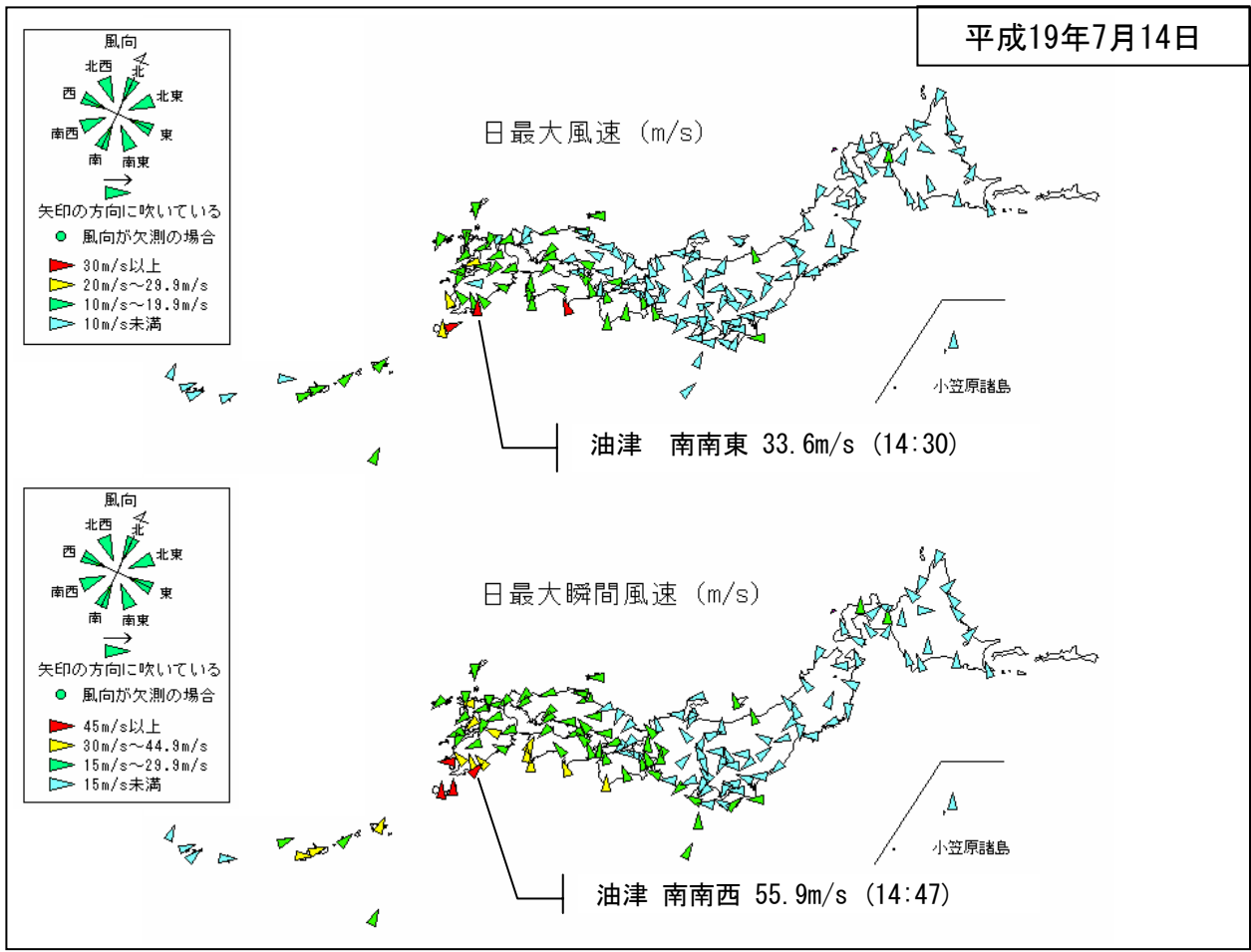
### 千葉県勝浦の雨の状況 (7月14日00時~16日00時)



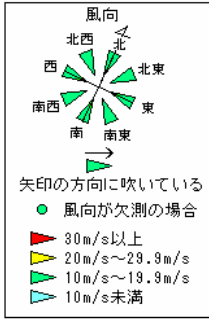
付図5 風向・風速分布図 (期間:7月12日~16日)



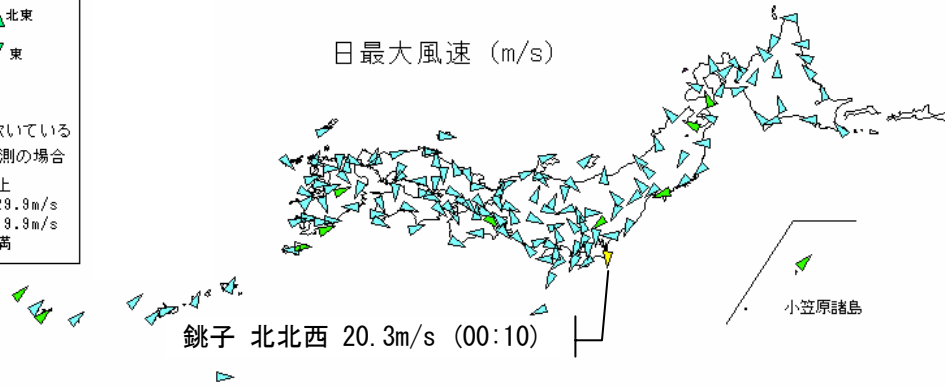





平成19年7月16日



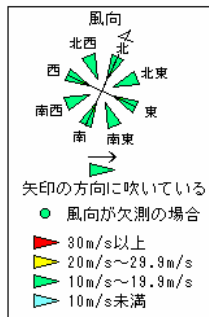
日最大風速 (m/s)



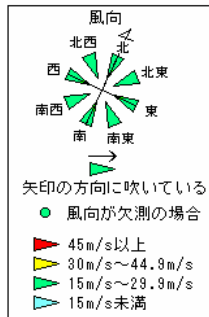
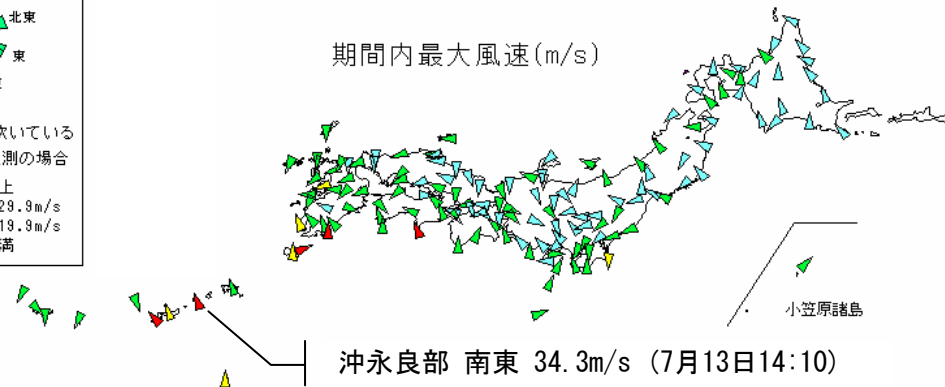
日最大瞬間風速 (m/s)



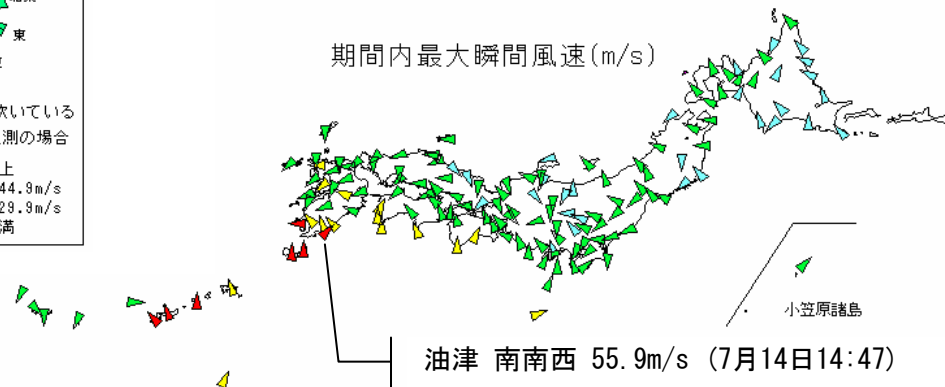
期間：平成19年7月12日~16日



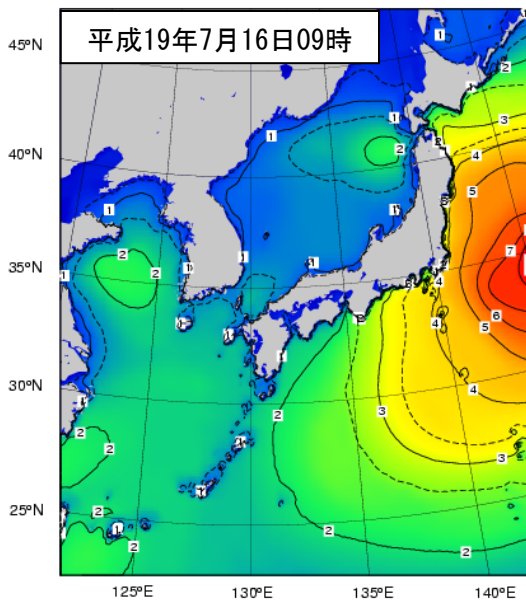
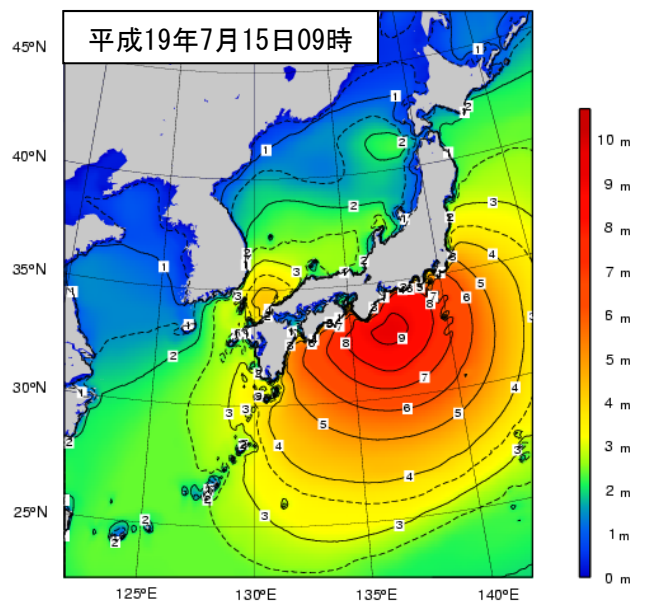
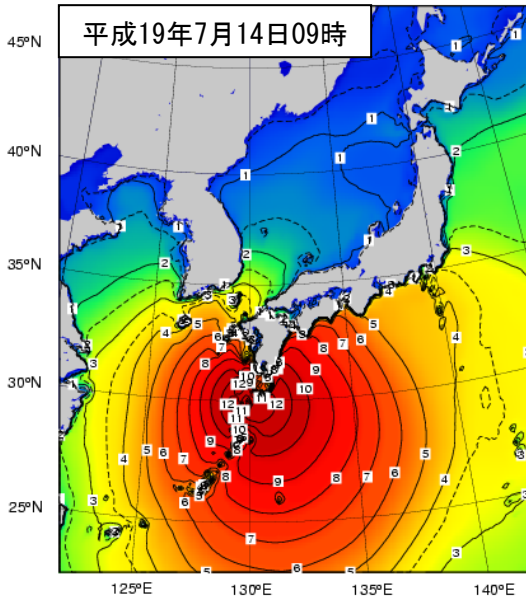
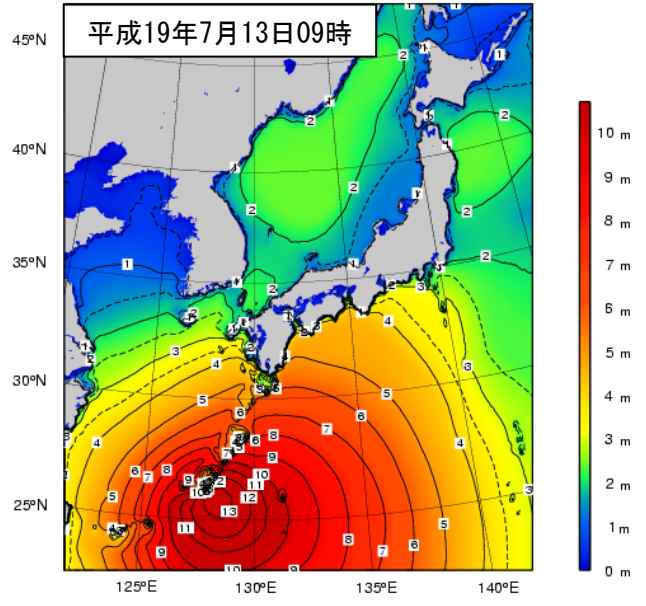
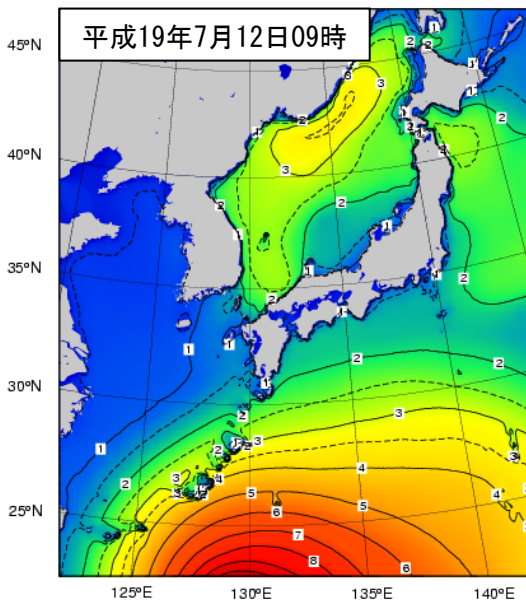
期間内最大風速(m/s)



期間内最大瞬間風速(m/s)



付図6 波浪分布図



都道府県名	地点名	期間最大		
		有義波高 (m)	周期 (秒)	観測日時
宮城県	江ノ島	4.18	9.7	7/16 12時
静岡県	石廊崎	7.75	12.4	7/15 09時
長崎県	福江島	5.17	10.1	7/14 20時
鹿児島県	佐多岬	6.86	12.6	7/14 13時

※期間：平成19年7月11日～17日

※等波高線は、1mごとに実線、4m未満は0.5mごとに破線を表示。波高は有義波高を示す。

付表2 アメダス日雨量表(総雨量 300mm 以上) (期間:7月2日~17日)

都道府県名	市町村名	観測所名	2日	3日	4日	5日	6日	7日	8日	
宮城県	仙台市泉区	泉ヶ岳(イミカダケ)	10	8	54	21	1	0	0	
	仙台市青葉区	新川(ニッカ)	9	2	34	32	0	0	0	
	白石市	不忘山(ホクウヤマ)	10	1	36	23	0	1	0	
	白石市	白石(シロイシ)	6	1	40	15	0	0	0	
	伊具郡丸森町	筆甫(ヒツポ)	12	1	36	14	0	0	0	
福島県	福島市	吾妻山(アスマヤマ)	7	1	30	8	0	0	0	
	福島市	鷲倉(ウヅクラ)	10	0	26	16	0	0	0	
	相馬郡飯館村	飯館(イイタ)	12	6	40	8	6	0	0	
	南相馬市	原町(ハラマチ)	13	3	42	9	0	0	0	
	双葉郡浪江町	浪江(ナミエ)	15	0	48	6	0	0	0	
	双葉郡富岡町	富岡(トミカ)	20	0	36	7	0	0	0	
	双葉郡広野町	広野(ヒロノ)	33	0	35	5	0	0	0	
茨城県	北茨城市	花園(ハナヅノ)	17	3	28	1	11	0	0	
	北茨城市	北茨城(キタイハシキ)	31	0	21	1	3	0	0	
	高萩市	大能(オホノ)	25	1	21	1	0	0	0	
	日立市	日立(ヒタチ)	23	0	17	0	0	0	0	
栃木県	那須郡那須町	那須(ナス)	12	1	51	2	0	2	1	
千葉県	茂原市	茂原(モハラ)	3	0	2	3	0	0	0	
	君津市	坂畑(サカハタ)	1	0	4	4	0	5	0	
	夷隅郡大多喜町	大多喜(オホタキ)	9	0	4	9	0	3	0	
	安房郡鋸南町	鋸南(キョナン)	2	0	3	3	0	5	0	
	鴨川市	鴨川(カモガワ)	3	0	3	1	0	5	0	
	勝浦市	勝浦(カツウラ)	4	0	1	5	0	4	0	
	館山市	館山(タテヤマ)	7	0	3	1	0	3	0	
	東京都	大島町	大島(オオシマ)	0	2	12	5	0	1	0
大島町	大島北ノ山(オオシマキタノヤマ)	0	1	9	1	0	2	0		
新島村	新島(ニイジマ)	1	11	26	0	6	19	0		
新島村	川原(カワハラ)	1	10	26	0	5	19	0		
三宅村	三宅坪田(ミヤケツボタ)	6	6	17	4	27	49	1		
八丈町	八重見ヶ原(ヤエミカハラ)	0	28	27	22	11	158	30		
八丈町	八丈島(ハチジウジマ)	0	32	31	27	12	173	33		
神奈川県	足柄上郡山北町	丹沢湖(タニザワコ)	3	1	17	0	0	1	0	
	藤沢市	辻堂(ツジドウ)	21	0	62	0	0	1	0	
	足柄下郡箱根町	箱根(ハコネ)	35	1	105	2	0	19	0	
	小田原市	小田原(オダワラ)	23	1	86	1	0	5	0	
	三浦市	三浦(ミウラ)	0	0	6	1	0	10	0	
山梨県	北杜市	日向山(ヒナタヤマ)	25	0	37	12	0	0	1	
	南巨摩郡増穂町	八町山(ハチチョウヤマ)	4	0	22	0	0	3	0	
	南巨摩郡身延町	切石(キリイシ)	0	0	12	0	0	3	0	
	南都留郡山中湖村	山中(ヤマナカ)	1	0	7	0	0	4	0	
	南巨摩郡南部町	南部(ナンブ)	1	1	36	0	0	1	0	
長野県	木曾郡木曾町	開田高原(カイダコウゲン)	17	2	51	3	0	0	0	
	木曾郡王滝村	御嶽山(ミタケサン)	42	7	85	2	0	0	0	
	木曾郡木曾町	木曾福島(キソフクシマ)	22	12	23	2	0	0	3	
	上伊那郡宮田村	宮田(ミヤタ)	20	0	34	23	0	0	0	
	木曾郡大桑村	須原(スハラ)	25	0	68	7	0	0	0	
	木曾郡南木曾町	南木曾(ナギノ)	23	0	61	3	0	0	0	
	上伊那郡飯島町	飯島(イヅマ)	9	0	53	6	0	0	0	
	飯田市	飯田(イイタ)	9	0	29	2	0	0	0	
	下伊那郡阿智村	浪合(ナミアイ)	25	0	18	3	0	0	0	
	下伊那郡阿南町	阿南(アナン)	11	0	14	0	0	0	0	
	飯田市	南信濃(ナミノリノ)	12	0	10	0	0	0	0	
	岐阜県	郡上市	ひるがの(ヒルガノ)	43	1	59	0	0	0	0
	郡上市	長滝(ナガタキ)	50	4	45	1	0	0	0	
	下呂市	萩原(ハギハラ)	18	0	67	0	0	0	0	
関市	関市板取(セキイタドリ)	28	3	69	0	0	0	0		
郡上市	八幡(ハチマン)	23	2	62	1	0	0	0		

9日	10日	11日	12日	13日	14日	15日	16日	17日	総雨量(mm)	観測所名
0	6	90	38	6	7	174	15	13	443	泉ヶ岳
0	1	46	39	3	16	121	2	7	312	新川
0	2	49	13	10	6	224	27	3	405	不忘山
0	1	25	10	17	7	195	3	5	325	白石
0	0	16	26	9	9	202	31	6	362	筆甫
0	1	14	5	16	11	276	25	10	404	吾妻山
0	3	22	11	9	14	211	20	4	346	鷲倉
0	0	15	10)	8	12	168	16	3	304	飯館
0	0	24	7	6	20	174	8	1	307	原町
0	0	34	3	4	24	189	25	3	351	浪江
0	0	41	1	4	24	153	15	2	303	富岡
0	2	48	0	1	25	182	14	3	348	広野
0	3	41	1	1	26	182	0	2	316	花園
0	1	52	0	1	22	180	0	0	312	北茨城
0	4	43	0	0	25	249	0	1	370	大能
0	4	56	0	2	28	180	0	2	312	日立
0	7	22	29	7	22	138	0	8	302	那須
0	1	59	6	0	107	110	0	11	302	茂原
0	2	62	17	2	127	110	0	20	354	坂畑
0	0	57	29	0	169	77	0	20	377	大多喜
0	9	85	6	1	103	72	1	18	308	鋸南
0	6	83	7	3	241	33	0	18	403	鴨川
0	1	41	6	3	309	42	0	20	436	勝浦
0	4	34	7	1	185	41	0	18	304	館山
0	20	68	16	3	143	47	0	36	353	大島
0	19	51	22	1	163	50	0	44	363	大島北ノ山
0	2	19	26	9	150	34	0	32	335	新島
0	3	19	25	8	139	34	0	30	319	川原
0	1	17	23	24	53	47	0	30	305	三宅坪田
6	0)	0	25	47	52	66	0	26	498	八重見ヶ原
7	0	0	36	51	56	69	0	29	556	八丈島
0	26	12	9	3	138	106	1	12	329	丹沢湖
0	9	55	33	1	92	60	5	14	353	辻堂
0	14	68	29	15	167	174	3	18	650	箱根
0	12	27	32	2	151	112	5	27	484	小田原
0	12	89	17	1	103	61	1	20	321	三浦
3	28	8	19	0	79	108	1	35	356	日向山
0	7	2	13	0	89	156	0	20	316	八町山
0	6	2	10	1	107	152	0	23	316	切石
0	14	4	11	0	136	131	2	11	321	山中
0	26	8	16	4	159	191	0	9	452	南部
0	51	12	20	0	95	44	0	15	310	開田高原
0	87	39	26	13	136	56	2	21	516	御嶽山
0	50	36	22	3	96	37	0	26	332	木曽福島
0	42	8	25	0	134	46	0	48	380	宮田
0	45	21	25	1	97	24	0	40	353	須原
0	36	22	33	2	109	39	0	39	367	南木曽
0	58	14	32	2	109	40	0	21	344	飯島
0	20	21	26	3	109	88	0	20	327	飯田
0	33	18	42	7	150	132	0	22	450	浪合
0	28	18	38	7	131	96	0	26	369	阿南
0	22	29	34	9	163	79	0	27	385	南信濃
0	56	25	15	7	91	24	2	8	331	ひるがの
0	48	18	19	4	119	66	0	8	382	長滝
0	51	29	18	3	90	23	0	13	312	萩原
0	53	11	25	6	153	71	1	16	436	関市板取
0	60	19	21	4	101	45	2	13	353	八幡

都道府県名	市町村名	観測所名	2日	3日	4日	5日	6日	7日	8日	
岐阜県	下呂市	宮地(ミヤジ)	14	0	45	1	0	0	0	
	本巣市	樽見(タルミ)	19	5	49	0	0	0	0	
	下呂市	金山(カヤマ)	16	0	49	0	0	0	0	
	中津川市	付知(ツチ)	34	1	34	1	0	0	0	
	揖斐郡揖斐川町	小津(オツ)	19	21	66	0	0	0	0	
	山県市	平井(ヒライ)	27	10	78	0	0	0	0	
	美濃市	美濃(ミノ)	26	3	74	0	0	0	0	
	加茂郡八百津町	伽藍(ガラン)	14	0	52	0	0	0	0	
	加茂郡白川町	黒川(クロカワ)	23	0	45	0	0	0	0	
	揖斐郡揖斐川町	揖斐川(ヒカガワ)	20	8	59	0	0	0	0	
	美濃加茂市	美濃加茂(ミノカモ)	25	2	52	0	0	0	0	
	恵那市	恵那(エナ)	15	0	10	1	0	0	0	
	不破郡関ヶ原町	関ヶ原(セキガハラ)	32	3	31	0	0	1	0	
	大垣市	大垣(オカガキ)	23	3	43	0	0	0	0	
	岐阜市	岐阜(キフ)	25	6	58	0	0	1	0	
	中津川市	三森山(ミツリサン)	21	1	15	4	0	0	0	
	大垣市	上石津(カミイヅツ)	24	0	37	0	0	0	0	
静岡県	富士宮市	白糸(シライト)	4	0	32	0	0	3	0	
	静岡市葵区	井川(イカ)	7	0	42	0	0	5	0	
	静岡市葵区	梅ヶ島(ウメガシマ)	5	3	44	0	0	2	1	
	御殿場市	御殿場(ゴテンバ)	2	0	23	0	0	2	0	
	富士市	富士(フジ)	7	4	27	0	0	14	0	
	三島市	三島(ミシマ)	14	0	42	0	0	10	0	
	浜松市天竜区	佐久間(サクマ)	5	2	17	0	0	5	0	
	浜松市天竜区	越木平(コシキライ)	21	4	16	2	0	8	0	
	榛原郡川根本町	川根本町(カワネ本チョウ)	9	0	35	0	0	9	0	
	静岡市葵区	鍵穴(カギアナ)	15	2	32	1	0	12	0	
	静岡市清水区	清水(シミス)	18	3	73	2	0	12	0	
	熱海市	網代(アジノ)	2	0	28	3	0	10	0	
	浜松市天竜区	熊(クマ)	10	17	22	0	0	7	0	
	藤枝市	高根山(タカネサン)	11	12	63	3	0	8	0	
	静岡市駿河区	静岡(シズカ)	6	5	34	5	0	8	0	
	浜松市北区	三ヶ日(ミツカヒ)	0	4	10	0	0	6	0	
	浜松市天竜区	天竜(テンリュウ)	2	5	21	2	0	10	0	
	周智郡森町	三倉(ミクラ)	3	5	39	3	0	10	0	
	伊豆市	土肥(トイ)	1	1	7	6	0	4	0	
	伊豆市	湯ヶ島(ユカシマ)	1	1	6	2	0	6	0	
	伊豆市	天城山(アマギサン)	3	0	39	19	0	11	0	
	浜松市中区	浜松(ハマツ)	1	5	7	13	0	4	0	
	掛川市	掛川(カガワ)	5	1	8	10	0	4	0	
	菊川市	菊川牧之原(キカワマキノハラ)	1	2	9	7	0	5	0	
	賀茂郡松崎町	松崎(マツザキ)	1	1	9	0	0	2	0	
	賀茂郡東伊豆町	稲取(イナトリ)	1	1	22	10	0	3	0	
	磐田市	磐田(イワタ)	2	2	7	4	0	2	0	
	御前崎市	御前崎(オマエザキ)	8	2	8	0	0	5	0	
	賀茂郡南伊豆町	石廊崎(イロザキ)	0	3	11	7	0	4	0	
	愛知県	愛西市	愛西(アイサイ)	10	5	28	0	0	0	0
		豊田市	小原(オハラ)	24	2	4	0	0	0	0
		豊田市	稲武(イナブ)	14	1	7	2	0	1	0
		北設楽郡豊根村	茶臼山(チャウスヤマ)	19	1	24	3	0	1	0
豊田市		阿蔵(アゾウ)	8	10	7	0	0	5	0	
新城市		作手(ツクテ)	8	9	10	0	0	4	0	
新城市		新城(シンジロ)	5	7	9	0	0	5	0	
知多郡南知多町		南知多(ミナミチタ)	2	25	4	0	0	4	0	
豊橋市		豊橋(トヨハシ)	1	8	7	0	0	9	0	
三重県		いなべ市	北勢(ホクセイ)	9	22	24	1	0	2	0
	桑名市	桑名(カワナ)	6	29	9	0	0	2	0	
	三重郡菟野町	雲母峰(クラミネ)	10	33	23	0	4	3	0	
	四日市市	四日市(ヨッカイチ)	6	18	9	0	0	7	0	
	津市	笠取山(カサトリヤマ)	3	9	10	4	2	17	0	

9日	10日	11日	12日	13日	14日	15日	16日	17日	総雨量(mm)	観測所名
0	55	38	20	6	82	28	0	23	312	宮地
0	66	12	24	7	153	71	4	24	434	樽見
0	74	36	36	4	90	25	0	38	368	金山
0	51	21	33	5	109	51	1	37	378	付知
0	67	9	36	9	114	19	6	23	389	小津
0	75	14	36	4	118	50	3	23	438	平井
0	65	23	48	4	97	58	1	25	424	美濃
0	35	11	46	8	80	23	1	31	301	伽藍
0	42	7	37	5	99	42	1	42	343	黒川
0	75	12	52	8	140	26	9	34	443	揖斐川
0	46	4	58	4	87	42	0	33	353	美濃加茂
0	31	6	41	5	126	58	1	26	320	恵那
0	58	6	88	12	100	77	12	27	447	関ヶ原
0	73	8	96	7	143	19	6	33	454	大垣
0	62	5	71	7	99	30	2	30	396	岐阜
0	38	12	53	9	115	62	3	41	374	三森山
1	71	6	58	10	103	32	2	34	378	上石津
0	30	8	17	5	143	157	11	10	420	白糸
0	52	18	18	7	160	207	4	20	540	井川
0	48	12	19	8	159	203	5	14	523	梅ヶ島
0	24	29	14	2	204	116	0	10	426	御殿場
0	38	13	14	6	204	122	1	14	464	富士
0	12	74	18	4	163	61	0	13	411	三島
0	44	16	40	11	162	177	0	10	489	佐久間
0	70	11	44	14	140	184	0	10	524	越木平
0	58	19	29	9	165	165	1	11	510	川根本町
0	73	14	33	7	177	137	1	15	519	鍵穴
1	52	27	46	6	226	64	3	22	555	清水
0	14	89	25	1	170	104	1	37	484	網代
0	42	10	11	16	173	163	0	13	484	熊
0	90	22	27	8	121	160	1	19	545	高根山
0	67	37	19	4	181	51	0	21	438	静岡
0	42	10	13	17	160	72	0	23	357	三ヶ日
0	47	10	15	15	130	82	0	14	353	天竜
0	58	16	21	23	124	135	0	18	455	三倉
0	78	135	36	6	126	47	1	24	472	土肥
0	44	138	38	6	189	122	0	27	580	湯ヶ島
0	71	145	16	5	188	223	1	29	750	天城山
0	54	11	45	20	109	54	0	36	359	浜松
0	55	35	18	22	101	82	0	29	370	掛川
0	62	69	11	30	140	79	0	32	447	菊川牧之原
0	47	102	9	5	111	77	1	29	394	松崎
0	64	126	24	3	164	77	0	43	538	稲取
0	54	38	24	11	97	61	0	41	343	磐田
0	14	85	9	9	174	28	0	71	413	御前崎
0	18	96	11	7	141	26	0	48	372	石廊崎
0	65	6	60	9	144	26	4	32	389	愛西
0	42	15	62	10	88	24	0	31	302	小原
0	40	13	55	11	113	113	0	30	400	稲武
0	50	37	41	15)	171	156	0	33	551	茶臼山
0	35	25	33	17	135	154	0	26	455	阿蔵
0	37	14	4	15	166	145	0	17	429	作手
0	28	9	5	16	165	97	0	14	360	新城
0	25	18	16	19	117	41	5	34	310	南知多
0	28	13	32	17	95	57	2	32	301	豊橋
0	49	8	50	12	136	31	4	30	378	北勢
0	41	2	16	17	141	23	1	37	324	桑名
1	64	5	7	25	142	17	5	49	388	雲母峰
0	57	2	8	29	146	20	3	40	345	四日市
2	33	3	6	27	124	15	18	51	324	笠取山

都道府県名	市町村名	観測所名	2日	3日	4日	5日	6日	7日	8日
三重県	伊勢市	小俣(ホマ)	1	1	7	0	0	10	0
	松阪市	粥見(カユミ)	1	1	9	0	8	22	0
	鳥羽市	鳥羽(トバ)	1	2	5	0	0	18	0
	度会郡大紀町	藤坂峠(フジサカトウゲ)	0	0	8	0	4	36	0
	度会郡南伊勢町	南伊勢(ナミイセ)	0	0	7	0	2	34	0
	志摩市	阿児(アコ)	1	0	8	1	2	30	0
	多気郡大台町	宮川(ミヤカワ)	0	0	7	4	6	31	0
	北牟婁郡紀北町	紀伊長島(キイガシマ)	0	0	10	1	3	29	0
	尾鷲市	尾鷲(オウ)	0	0	25	0	10	35	0
	熊野市	熊野新鹿(クマノアツシカ)	0	3	20	0	15	31	0
	南牟婁郡御浜町	御浜(ミハマ)	0	6	29	0	19	50	0
	滋賀県	高島市	朽木平良(クツキヘラ)	23	4	30	5	0	0
大津市		南小松(ナミコマツ)	16	8	50	1	1	0	0
彦根市		彦根(ヒコネ)	16	2	39	1	0	0	0
京都府	京都市左京区	花背峠(ハナセトウゲ)	15	16	56	1	0	0	0
兵庫県	朝来市	生野(イクノ)	14	3	38	7	0	0	0
	丹波市	柏原(カイハラ)	15	25	34	5	0	1	0
	宍粟市	一宮(イチノミヤ)	15	9	43	6	0	0	0
	西脇市	西脇(ニシワキ)	18	8	39	0	0	1	0
奈良県	宇陀郡曽爾村	曽爾(ソニ)	1	0	19	1	2	30	0
	宇陀市	大宇陀(オホウツ)	1	1	18	1	6	30	0
	吉野郡天川村	山上ヶ岳(サンジ ヨウカ ヲケ)	0	0	14	5	19	31	0
	吉野郡上北山村	上北山(カミキタヤマ)	0	1	17	3	10	34	1
	吉野郡上北山村	日出岳(ヒデガケ)	0	0	15	4	6	34	0
	吉野郡十津川村	風屋(カゼヤ)	0	0	44	1	13	32	1
	吉野郡十津川村	玉置山(タマキヤマ)	1	4	80	0	24	38	0
	和歌山県	伊都郡高野町	高野山(コウヤサン)	0	1	20	2	19	29
有田郡湯浅町	湯浅(ユアサ)	0	2	14	0	19	12	0	
有田郡有田川町	清水(シミズ)	0	1	19	1	14	16	1	
田辺市	護摩壇山(ゴマダンサン)	0	2	41	6	18	26	0	
田辺市	龍神(リュウジン)	0	5	93	2	34	32	1	
日高郡日高川町	川辺(カワヘ)	0	11	22	0	27	9	0	
日高郡みなべ町	虎ヶ峰峠(トラガミネトウゲ)	0	14	26	0	26	23	0	
田辺市	本宮(ホンミヤ)	0	8	52	0	24	38	0	
田辺市	栗栖川(クリスカワ)	0	18	36	0	37	38	2	
新宮市	新宮(シンミヤ)	0	5	77	0	19	67	0	
西牟婁郡白浜町	白浜(シラハマ)	0	10	23	0	28	39	2	
西牟婁郡白浜町	南紀白浜(ナンキシラハマ)	0	8	28	0	25	52	3	
東牟婁郡古座川町	西川(ニシカワ)	0	7	69	0	26	45	1	
東牟婁郡那智勝浦町	色川(イロカワ)	0	5	81	0	21	65	0	
西牟婁郡白浜町	日置川(ヒキガワ)	0	8	40	0	22	58	1	
東牟婁郡串本町	潮岬(シオミサキ)	0	8	42	0	17	47	2	
鳥取県	鳥取市	鹿野(シカノ)	37	2	40	0	0	0	0
	西伯郡大山町	大山(オホヤ)	46	4	48	1	0	1	0
島根県	出雲市	出雲(イズモ)	52	1	58	0	0	0	0
	雲南市	大東(オホイト)	71	1	52	0	0	0	0
	出雲市	佐田(サタ)	79	2	52	0	0	0	0
	大田市	大田(オホタ)	74	2	54	0	0	0	0
	浜田市	三隅(ミすみ)	113	1	33	0	9	6	0
	浜田市	弥栄(ヤサカ)	121	5	28	0	8	4	0
	浜田市	波佐(ハサ)	133	7	39	0	6	4	0
	岡山県	苫田郡鏡野町	恩原(オンハラ)	32	0	28	0	0	0
苫田郡鏡野町	富(トミ)	35	0	32	0	0	0	0	
広島県	山県郡北広島町	八幡(ヤツタ)	99	8	36	0	9	4	0
	神石郡神石高原町	油木(ユキ)	36	27	33	0	6	9	0
	廿日市市	廿日市津田(ハツカイチツタ)	33	31	63	0	33	2	0
	大竹市	大竹(オホタケ)	38	39	63	0	43	2	0
	呉市	倉橋(クラハシ)	44	27	40	0	39	0	1
	呉市	久比(ヒサ)	36	51	37	0	39	5	1
徳島県	三好市	池田(イケダ)	12	73	12	1	42	6	0



9日	10日	11日	12日	13日	14日	15日	16日	17日	総雨量(mm)	観測所名
0	12	7	14	18	177	47	1	51	346	小俣
0	13	14	54	25	176	58	4	31	416	粥見
0	19	7	14	16	170	74	2	44	372	鳥羽
2	24	13	21	40	161	40	1	43	393	藤坂峠
0	20	10	26	27	181	40	1	46	394	南伊勢
0	52	10	33	20	134	44	0	56	391	阿児
1	20	12	17	35	295	99	5	28	560	宮川
1	36	13	24	46	179	44	3	57	446	紀伊長島
3	44	10	15	45	308	133	2	55	685	尾鷲
0	35	13	37	69	182	44	0	4	453	熊野新鹿
1	36	13	40	62	242	72	0	4	574	御浜
3	30	2	83	12	55	38	11	4	300	朽木平良
2	38	6	79	12	80	4	4	23	324	南小松
0	35	5	76	8	82	1	5	30	300	彦根
8	21	14	92	21	88	9	11	22	374	花背峠
25	44	1	33	68	87	9	21	1	351	生野
40	14	5	75	40	63	1	16	1	335	柏原
34	19	5	60	68	74	2	21	0	356	一宮
21	16	15	48	46	69	1	19	2	303	西脇
0	9	7	41	30	112	19	8	47	326	曾爾
0	8	8	34	34	71	10	26	63	311	大宇陀
1	17	17	42	38	208	87	10	34	523	山上ヶ岳
1	56	30	33	42	241	66	3	64	602	上北山
2	39	28	42	44	210	99	6	42	571	日出岳
3	84	34	29	48	184	32	6	29	540	風屋
2	58	30	55	51	179	42	1	27	592	玉置山
2	40	23	61	39	81	24	10	10	361	高野山
1	142	12	27	38	73	21	10	2	373	湯浅
0	135	26	42	37	101	47	6	15	461	清水
2	133	50	28	42	159	50	5	27	589	護摩壇山
3	86	54	67	50	183	48	6	18	682	龍神
1	64	39	29	49	78	26	3	4	362	川辺
2	21	46	36	49	91	37	4	7	382	虎ヶ峰峠
1	58	23	77	50	204	42	0	8	585	本宮
1	17	54	56	54	151	52	3	10	529	栗栖川
2	84	18	36	87	164	33	0	10	602	新宮
1	8	45	35	63	88	20	0	5	367	白浜
1	12	46	43	67	79	25	0	4	393	南紀白浜
0	37	47	42	73	184	76	1	10	618	西川
0	78	29	44	71	194	68	1	9	666	色川
1	29	46	39	70	119	44	0	4	481	日置川
1	10	45	56	83	86	31	1	10	439	潮岬
27	25	2	15	23	37	133	13	1	355	鹿野
31	46	0	20	23	36	129	25	12	422	大山
8	41	1	42	36	22	20	34	3	318	出雲
9	45	2	31	59	19	29	50	0	368	大東
10	43	3	28	18	21	41	39	2	338	佐田
8	48	0	26	15	25	43	31	3	329	大田
2	13	3	7	15	20	68	22	1	313	三隅
2	26	2	11	14	11	57	31	6	326	弥栄
1	22	2	10	14	14	57	36	8	353	波佐
13	28	3	15	68	79	47	30	2	345	恩原
19	32	3	25	58	50	26	30	2	312	富
1	11	2	20	19	26	41	23	13	312	八幡
9	9	3	34	45	63	2	21	3	300	油木
7	14	12	2	37	47	0	18	2	301	廿日市津田
5	11	2	3	42	56	0	10	0	314	大竹
6	2	4	30	26	45	0	37	0	301	倉橋
6	1	5	25	26	36	2	39	0	309	久比
2	0	5	29	35	70	12	18	0	317	池田

都道府県名	市町村名	観測所名	2日	3日	4日	5日	6日	7日	8日	
徳島県	美馬市	穴吹(アナブキ)	5	32	6	0	33	4	0	
	美馬郡つるぎ町	半田(ハンダ)	12	54	9	1	46	6	0	
	名西郡神山町	旭丸(アサヒマル)	5	21	10	6	40	11	4	
	三好市	京上(キョウジウジョウ)	13	42	26	0	63	2	1	
	勝浦郡上勝町	福原旭(フクハラアサヒ)	2	11	15	1	34	14	4	
	阿南市	太竜寺山(タイリュウジヤマ)	1	12	11	2	31	13	1	
	阿南市	蒲生田(カモダ)	2	16	18	0	32	10	1	
	那賀郡那賀町	木頭(キトウ)	1	31	23	1	53	20	5	
	海部郡美波町	日和佐(ヒワサ)	1	27	16	0	35	19	2	
	海部郡海陽町	穴喰(シクイ)	1	30	38	0	33	23	24	
愛媛県	今治市	玉川(タマガワ)	38	35	21	0	49	8	10	
	西条市	西条(サイジウジョウ)	34	19	23	0	56	10	1	
	新居浜市	新居浜(ニイハマ)	26	29	17	0	46	13	0	
	四国中央市	富郷(トミサト)	19	25	28	0	43	2	0	
	松山市	松山(マツヤマ)	63	31	27	0	54	2	4	
	東温市	上林(カミハヤシ)	65	40	45	0	57	6	8	
	西条市	成就社(シウジウジウシヤ)	49	39	47	2	63	3	1	
	大洲市	長浜(ナガハマ)	85	12	48	0	88	20	2	
	伊予市	中山(ナカヤマ)	89	25	57	0	91	17	0	
	上浮穴郡久万高原町	久万(クマ)	68	42	55	0	79	11	3	
	大洲市	大洲(オオス)	76	23	73	0	108	28	5	
	喜多郡内子町	獅子越峠(シシゴエトウゲ)	88	34	83	0	118	37	5	
	西宇和郡伊方町	瀬戸(セト)	130	8	61	0	111	28	9	
	八幡浜市	八幡浜(ヤマトハマ)	91	19	72	0	119	24	11	
	西予市	宇和(ウヰ)	99	34	92	0	104	37	12	
	宇和島市	宇和島(ウヰジマ)	52	41	86	0	74	50	18	
	北宇和郡鬼北町	近永(チカガ)	61	46	94	0	70	42	8	
	南宇和郡愛南町	御荘(ミショウ)	35	13	33	0	108	93	8	
	高知県	吾川郡いの町	本川(ホンガワ)	34	26	42	2	67	2	3
		長岡郡本山町	本山(モトヤマ)	22	25	43	0	51	3	4
吾川郡仁淀川町		池川(イケガワ)	33	45	66	1	84	13	7	
香美市		繁藤(シゲトウ)	22	28	45	0	63	7	8	
香美市		大栃(オオトチ)	16	29	44	0	60	14	3	
安芸郡馬路村		魚梁瀬(イサセ)	7	46	79	0	60	45	6	
高岡郡佐川町		佐川(サカワ)	30	21	56	0	86	19	10	
吾川郡いの町		成山(ナルヤマ)	16	36	35	0	72	11	10	
高知市		高知(コウチ)	18	36	50	0	65	19	8	
南国市		後免(ゴメン)	17	34	45	0	55	18	7	
南国市		南国日章(ナノクニニッショウ)	13	31	56	0	49	23	7	
安芸郡芸西村		芸西(ゲイセイ)	14	29	62	0	48	30	8	
吾川郡仁淀川町		鳥形山(トリガタヤマ)	29	8	47	0	45	5	7	
高岡郡津野町		船戸(フナト)	54	12	83	0	100	18	15	
安芸市		安芸(アキ)	8	31	70	0	48	20	9	
安芸郡田野町		田野(タノ)	4	30	74	0	42	24	14	
高岡郡橋原町		橋原(ハシハラ)	92	29	82	0	115	30	21	
須崎市		須崎(スサキ)	48	13	89	0	75	15	17	
室戸市		佐喜浜(サキハマ)	2	18	83	0	50	75	30	
高岡郡四万十町		窪川(クボガワ)	33	38	48	1	85	24	13	
室戸市		室戸岬(ムロトミサキ)	7	12	32	0	36	53	41	
四万十市		江川崎(エカワサキ)	26	22	60	0	94	45	9	
高岡郡四万十町		大正(ダイショウ)	39	26	54	0	99	33	11	
幡多郡黒潮町		佐賀(サガ)	15	43	27	0	66	93	20	
宿毛市		宿毛(スクモ)	25	14	34	0	85	126	11	
四万十市		中村(ナカムラ)	18	88	38	0	71	92	16	
土佐清水市		三崎(ミサキ)	18	58	22	0	83	177	35	
土佐清水市		清水(シミズ)	12	15	4	1	60	221	32	
山口県		岩国市	羅漢山(ラクザン)	40	34	58	0	40	2	0
		岩国市	長野山(ナガノヤマ)	55	22	61	0	66	2	0
		岩国市	広瀬(ヒロセ)	43	24	59	0	63	2	0
		山口市	山口(ヤマガチ)	67	32	57	0	51	1	0

9日	10日	11日	12日	13日	14日	15日	16日	17日	総雨量(mm)	観測所名
1	0	2	49	32	208	0	24	0	396	穴吹
2	0	2	13	31	122	7	32	0	337	半田
5	4	8	24	52	381	17	6	0	594	旭丸
16	15	6	25	40	229	39	8	0	525	京上
7	12	9	10	59	456	16	14	0	664	福原旭
6	37	8	16	60	228	19	7	0	452	太竜寺山
3	161	9	25	59	65	3	5	3	412	蒲生田
11	52	9	21	66	531	9	9	0	842	木頭
5	93	11	36	87	138	3	11	12	496	日和佐
4	28	19	9	109	238	2	21	0	579	穴喰
4	5	4	10	39	107	4	9	0	343	玉川
2	1	3	13	48	125	5	21	0	361	西条
3	0	4	5	50	101	6	28	0	328	新居浜
3	3	6	19	45	301	52	2	0	548	富郷
1	0	5	0	43	68	6	22	0	326	松山
8	1	5	30	51	139	5	8	0	468	上林
4	9	9	28	73	413	46	4	0	790	成就社
1	3	5	6	78	64	0	2	0	414	長浜
3	11	16	8	62	54	27	4	0	464	中山
8	2	16	13	64	186	18	5	0	570	久万
1	4	14	7	60	80	5	23	0	507	大洲
4	1	17	17	60	148	10	18	0	640	獅子越峠
3	6	16	8	76	102	0	24	0	582	瀬戸
2	5	17	7	61	93	2	20	0	543	八幡浜
5	9	22	14	60	99	15	1	0	603	宇和
6	4	41	9	81	121	2	6	0	591	宇和島
2	3	35	10	76	206	3	5	0	661	近永
5	16	46	13	144	155	8	0	0	677	御荘
7	2	10	41	67	403	16	10	0	732	本川
6	6	8	13	50	468	3	7	0	709	本山
10	7	12	8	102	527	8	6	0	929	池川
8	30	23	18	68	384	2	6	0	712	繁藤
6	10	16	35	54	332	2	6	0	627	大柘
6	65	25	21	81	406	7	80	2	936	魚梁瀬
21	3	16	9	108	433	0	27	0	839	佐川
13	3	14	26	98	292	1	7	0	634	成山
8	1	18	20	90	315	1	27	0	676	高知
4	3	17	18	62	233	1	19	0	533	後免
6	4	18	6	69	227	0	36	0	545	南国日章
4	3	23	6	64	198	2	47	0	538	芸西
11	1	10	13	84	363	1	9	0	633	鳥形山
21	8	19	9	117	438	5	16	0	915	船戸
8	5	22	10	75	165	2	23	0	496	安芸
12	8	38	9	76	107	3	0	0	441	田野
13	3	21	12	78	298	13	14	0	821	禰原
14	1	26	6	122	212	0	15	0	653	須崎
10	5	44	5	126	237	3	0	2	690	佐喜浜
13	15	34	7	143	462	0	3	0	919	窪川
7	3	43	7	122	127	2	1	0	493	室戸岬
8	11	32	12	125	201	0	0	0	645	江川崎
11	10	33	10	129	369	2	0	0	826	大正
12	8	43	7	152	219	0	0	0	705	佐賀
6	16	50	11	166	130	4	0	0	678	宿毛
5	12	46	8	166	280	0	0	0	840	中村
10	4	52	14	95	126	2	0	0	696	三崎
11	3	54	18	124	140	0	0	0	695	清水
10	20	16	7	38	71	0	15	3	354	羅漢山
12	17	23	9	38	34	2	13	6	360	長野山
9	11	18	4	35	42	0	12	2	324	広瀬
5	15	2	3	25	18	0	31	0	307	山口

都道府県名	市町村名	観測所名	2日	3日	4日	5日	6日	7日	8日	
山口県	岩国市	岩国(イワケ)	35	34	97	0	37	3	0	
	防府市	防府(ボウフ)	105	22	65	0	59	1	0	
	下松市	下松(カダマツ)	98	34	48	0	48	0	0	
	岩国市	玖珂(カガ)	46	30	85	0	38	1	0	
	下関市	下関(シモノセキ)	110	32	44	1	70	0	1	
	宇部市	宇部(ウベ)	113	17	35	0	54	0	0	
	柳井市	柳井(ヤイ)	72	36	39	0	54	0	0	
	大島郡周防大島町	安下庄(アゲノショウ)	70	48	39	0	64	3	0	
福岡県	宗像市	宗像(ムカガ)	139	10	35	2	74	4	1	
	北九州市八幡西区	八幡(ヤハタ)	131	13	35	5	66	2	2	
	北九州市小倉南区	頂吉(カクメシ)	125	2	39	2	81	8	6	
	行橋市	行橋(ユキハシ)	113	0	38	1	88	9	2	
	糟屋郡篠栗町	篠栗(ササクリ)	50	1	40	1	97	17	9	
	前原市	前原(マエバル)	61	0	26	1	117	35	8	
	福岡市中央区	福岡(フクオカ)	61	0	29	1	111	26	7	
	福岡市博多区	博多(ハカタ)	75	1	39	1	131	27	10	
	太宰府市	太宰府(タザイフ)	92	1	38	1	116	37	15	
	田川郡添田町	添田(ソエタ)	94	1	41	0	133	36	19	
	筑紫郡那珂川町	九千部山(ケンプヤマ)	150	0	82	3	112	40	24	
	朝倉市	朝倉(アサクラ)	194	0	87	3	116	48	31	
	田川郡添田町	英彦山(ヒコサン)	162	5	71	0	148	44	18	
	久留米市	久留米(クルメ)	158	0	97	2	137	43	15	
	久留米市	耳納山(ミノカサ)	146	1	90	2	171	67	16	
	八女郡黒木町	黒木(クロキ)	190	1	116	0	197	92	13	
	柳川市	柳川(ヤナガワ)	133	1	94	2	185	72	11	
	大牟田市	大牟田(オムタ)	34	1	101	1	152	84	10	
	佐賀県	唐津市	枝去木(エダキ)	58	0	51	2	111	34	5
		唐津市	和多田(ワタダ)	82	0	52	2	158	33	12
佐賀市		権現山(ゴンゲンヤマ)	105	1	62	3	123	30	17	
伊万里市		伊万里(イマリ)	67	2	107	4	129	41	24	
唐津市		八幡岳(ハチマンダケ)	127	2	118	3	136	42	21	
佐賀市		佐賀(サガ)	152	0	117	1	161	39	14	
嬉野市		嬉野(ウレシノ)	99	2	104	2	183	71	12	
杵島郡白石町		白石(シロイシ)	172	1	117	3	198	68	10	
佐賀郡川副町		川副(カワソエ)	103	1	101	2	172	64	12	
藤津郡太良町		多良岳(タラダケ)	51	1	79	1	187	96	16	
長崎県	対馬市	厳原(イツハラ)	69	0	43	1	49	0	0	
	壱岐市	芦辺(アシヘ)	74	0	49	6	92	0	0	
	壱岐市	石田(イシダ)	101	1	48	4	107	1	0	
	平戸市	平戸(ヘラト)	48	1	75	1	133	27	17	
	松浦市	松浦(マツウラ)	65	0	68	1	129	26	16	
	佐世保市	国見山(クニミヤマ)	76	1	109	3	139	47	14	
	北松浦郡小値賀町	小値賀(オチカ)	43	0	93	1	180	65	30	
	佐世保市	佐世保(サセボ)	107	0	109	2	184	68	12	
	南松浦郡新上五島町	頭ヶ島(カシガシマ)	48	2	72	0	142	64	19	
	南松浦郡新上五島町	有川(アリカ)	39	3	77	0	122	75	16	
	西海市	大瀬戸(オオセト)	12	1	48	1	151	83	20	
	長崎市	長浦岳(ナガウラダケ)	21	4	69	0	193	118	26	
	大村市	大村(オムラ)	25	1	50	0	167	110	11	
	諫早市	五家原岳(ゴカハラダケ)	52	2	78	1	228	135	16	
	諫早市	諫早(イサハ)	31	5	66	0	141	103	13	
	長崎市	長崎(ナガサキ)	26	11	35	1	61	100	8	
	雲仙市	雲仙岳(ウンゼンダケ)	77	9	60	0	198	146	15	
	島原市	島原(シマハラ)	75	9	52	0	181	93	19	
	五島市	福江(フクエ)	16	5	36	12	34	89	16	
	五島市	上大津(カミオツ)	22	5	46	7	46	92	16	
	南島原市	口之津(クチノツ)	76	20	24	0	82	102	13	
	長崎市	野母崎(ノモザキ)	20	8	10	2	77	85	16	
	熊本県	山鹿市	鹿北(カキ)	82	3	163	2	179	113	14
		阿蘇郡南小国町	南小国(ナミオクニ)	54	2	151	1	162	133	21

9日	10日	11日	12日	13日	14日	15日	16日	17日	総雨量(mm)	観測所名
6	10	2	8	31	106	0	17	1	387	岩国
2	10	2	9	36	17	0	31	0	359	防府
5	10	7	7	27	57	0	17	1	359	下松
7	9	7	7	33	69	0	23	2	357	玖珂
1	12	3	3	18	30	3	39	0	367	下関
2	17	2	11	24	17	0	14	0	306	宇部
5	6	6	7	28	72	0	11	0	336	柳井
6	1	8	27	22	72	0	11	0	371	安下庄
8	13	7	22	16	9	9	24	0	373	宗像
8	17	4	4	17	36	17	22	0	379	八幡
4	10	3	3	22	80	12	17	0	414	頂吉
6	9	3	10	20	31	2	5	0	337	行橋
5	12	5	12	13	31	27	8	0	328	篠栗
6	8	8	9	15	12	11	7	0	324	前原
4	22	7	40	27	19	20	4	0	378	福岡
4	19	7	30	14	15	25	9	0	407	博多
8	22	5	17	14	20	30	1	0	417	太宰府
4	12	4	13	14	59	7	2	0	439	添田
11	25	7	45	21	43	67	11	0	641	九千部山
8	21	4	6	15	9	7	2	0	551	朝倉
5	28	3	22	17	120	33	2	0	678	英彦山
17	12	6	10	20	8	0	4	0	529	久留米
19	13	7	33	15	6	1	1	0	588	耳納山
17	23	12	8	12	13	5	1	0	700	黒木
13	13	17	29	16	6	0	0	0	592	柳川
42	19	50	18	18	10	0	2	0	542	大牟田
13	31	10	5	7	16	7	9	0	359	枝去木
11	14	9	5	12	7	7	3	0	407	和多田
20	20	9	14	14	24	16	9	0	467	権現山
46	10	7	1	10	10	7	9	0	474	伊万里
30	20	9	1	14	14	16	5	0	558	八幡岳
23	9	6	32	23	7	0	6	0	590	佐賀
19	8	27	2	8	13	6	7	0	563	嬉野
23	8	11	13	20	3	0	7	0	654	白石
15	3	16	22	25	9	0	0	0	545	川副
28	36	41	14	11	10	0	3	0	574	多良岳
43	45	4	9	13	14	0	22	0	312	厳原
14	24	10	5	12	31	1	35	0	353	芦辺
6	28	11	3	11	32	1	42	0	396	石田
18	29	20	23	9	7	0	10	0	418	平戸
14	35	10	16	6	12	2	4	0	404	松浦
50	11	10	3	7	23	23	6	0	522	国見山
27	27	28	0	1	1	0	4	0	500	小値賀
45	14	18	4	4	8	3	9	0	587	佐世保
25	21	19	1	2	3	0	4	0	422	頭ヶ島
25	26	21	0	3	7	0	7	0	421	有川
21	1	55	5	3	3	1	1	0	406	大瀬戸
43	3	20	10	8	5	0	5	0	525	長浦岳
45	7	26	2	10	1	1	0	0	456	大村
35	25	37	4	6	9	1	3	0	632	五家原岳
31	7	67	9	2	4	0	0	0	479	諫早
47	1	48	5	2	4	0	0	0	349	長崎
46	5	83	16	3	20	0	21	0	699	雲仙岳
37	1	97	12	7	10	0	10	0	603	島原
78	19	53	1	1	1	0	1	0	362	福江
45	10	48	0	2	3	0	0	0	342	上大津
38	1	54	13	2	5	0	0	0	430	口之津
46	1	23	9	0	5	0	1	0	303	野母崎
33	28	25	9	9	16	1	6	0	683	鹿北
39	45	17	18	15	11	2	14	0	685	南小国

都道府県名	市町村名	観測所名	2日	3日	4日	5日	6日	7日	8日	
熊本県	玉名市	岱明(タイメイ)	15	1	75	0	143	106	12	
	菊池市	菊池(キキチ)	29	5	108	0	135	109	17	
	菊池市	鞍岳(クラダケ)	70	22	166	1	196	151	29	
	阿蘇市	阿蘇乙姫(アソトヒメ)	110	11	168	1	206	155	25	
	熊本市	熊本(クマモト)	123	7	51	1	184	146	21	
	上益城郡益城町	益城(マシキ)	112	7	72	2	186	199	32	
	阿蘇郡西原村	俵山(タラヤマ)	136	14	115	8	234	292	37	
	阿蘇郡南阿蘇村	阿蘇山(アソサン)	157	14	131	5	210	207	22	
	阿蘇郡高森町	高森(カカミ)	134	13	123	1	166	154	29	
	宇土市	宇土(ウト)	70	18	42	0	205	114	25	
	上益城郡山都町	間の谷山(マノタニヤマ)	110	16	49	3	228	120	44	
	宇城市	三角(ミシミ)	61	26	29	0	155	114	18	
	上益城郡甲佐町	甲佐(コウサ)	68	18	52	1	261	154	38	
	上天草市	松島(マツシマ)	35	29	17	0	126	81	22	
	八代市	大金峰(オウイキネノウ)	49	34	36	0	295	108	42	
	天草市	本渡(ホント)	27	20	17	0	107	109	16	
	八代市	八代(ヤツシロ)	24	32	15	0	158	140	19	
	球磨郡五木村	五木(イツキ)	75	84	52	0	230	173	28	
	葦北郡芦北町	田浦(タノウラ)	21	20	6	1	161	124	17	
	球磨郡山江村	山江(ヤマエ)	92	33	31	0	148	95	34	
	水俣市	水俣(ミナマタ)	15	30	5	0	34	45	30	
	球磨郡球磨村	一勝地(イツショウチ)	43	52	13	0	111	78	33	
	人吉市	人吉(ヒトヨシ)	19	38	12	0	103	45	25	
	球磨郡あさぎり町	上(ウエ)	19	50	14	0	96	44	25	
	球磨郡多良木町	多良木(タラギ)	43	49	24	0	135	80	21	
	球磨郡湯前町	湯前横谷(ユマエヨコタニ)	35	75	26	0	123	76	26	
大分県	国東市	国見(クニミ)	188	0	29	0	73	9	3	
	中津市	中津(ナカツ)	138	0	35	0	85	16	6	
	豊後高田市	豊後高田(ブンゴタカタ)	193	0	36	0	121	19	4	
	中津市	耶馬溪(ヤマケイ)	226	3	88	0	120	38	26	
	宇佐市	院内(インナイ)	133	10	73	0	128	38	19	
	杵築市	杵築(キツキ)	92	27	83	0	118	28	18	
	国東市	武蔵(ムサシ)	142	6	67	0	107	21	8	
	日田市	日田(ヒタ)	124	28	85	0	139	57	21	
	別府市	別府(ベツフ)	80	6	102	0	119	39	18	
	玖珠郡玖珠町	玖珠(ク)	165	0	113	0	144	84	21	
	由布市	湯布院(ユフイン)	125	1	139	0	133	75	22	
	大分市	大分(オオイト)	148	0	98	0	105	61	12	
	大分市	佐賀関(サガノセキ)	96	0	88	0	84	58	14	
	日田市	椿ヶ鼻(ツバキノハ)	119	3	191	2	251	125	12	
	臼杵市	臼杵(ウスキ)	66	0	95	0	102	105	12	
	豊後大野市	温見(ヌミ)	42	1	175	0	139	94	19	
	豊後大野市	犬飼(イヌカイ)	73	0	114	0	131	96	13	
	竹田市	竹田(タケタ)	82	1	109	0	122	88	20	
	臼杵市	出羽(イズルハ)	60	0	59	0	139	106	14	
	佐伯市	佐伯(サイベ)	45	0	21	0	116	92	9	
	竹田市	倉木(クラキ)	58	6	43	0	98	102	24	
	佐伯市	宇目(ウメ)	50	3	44	0	104	118	17	
	佐伯市	蒲江(カマエ)	14	3	15	0	86	84	14	
	宮崎県	西臼杵郡高千穂町	高千穂(タカシホ)	81	16	61	0	129	81	44
		西臼杵郡日之影町	見立(ミタテ)	120	10	85	0	132	135	23
		延岡市	古江(フルエ)	19	8	5	0	105	59	15
西臼杵郡五ヶ瀬町		鞍岡(クラカ)	47	42	46	0	227	114	40	
東臼杵郡美郷町		中小屋(ナカゴヤ)	28	38	17	0	124	73	37	
東臼杵郡諸塚村		諸塚(モツカ)	33	35	19	0	133	71	30	
延岡市		北方(キタカ)	23	29	5	0	93	58	30	
延岡市		延岡(ノベカ)	14	36	1	0	90	52	23	
東臼杵郡椎葉村		上椎葉(カミシイバ)	45	62	34	0	152	94	27	
日向市		日向(ヒウカ)	9	21	2	0	111	57	19	
東臼杵郡美郷町		神門(ミカト)	22	39	36	0	146	67	22	

9日	10日	11日	12日	13日	14日	15日	16日	17日	総雨量(mm)	観測所名
40	4	75	6	12	5	0	7	0	501	岱明
34	5	58	40	5	2	0	14	0	561	菊池
39	39	46	17	13	12	4	23	0	828	鞍岳
21	75	31	16	14	35	1	19	0	888	阿蘇乙姫
27	5	71	27	3	2	0	6	0	674	熊本
27	17	69	23	4	2	0	22	0	774	益城
30	27	69	13	22	35	10	37	1	1080	俵山
31	54	46	38	20	56	6	42	0	1039	阿蘇山
19	31	53	4	32	60	5	15	0	839	高森
34	5	60	3	1	4	0	9	0	590	宇土
27	30	58	18	8	20	4	11	0	746	間の谷山
30	3	61	5	3	3	0	5	0	513	三角
35	25	53	11	1	14	1	14	0	746	甲佐
28	20	63	4	2	4	0	5	0	436	松島
67	34	62	22	11	75	19	5	1	860	大金峰
42	2	60	8	5	12	0	3	0	428	本渡
62	50	80	12	3	25	1	4	0	625	八代
52	54	99	6	22	92	17	12	0	996	五木
46	7	107	2	2	18	1	5	0	538	田浦
54	36	61	4	16	53	11	11	0	679	山江
64	16	83	4	3	55	0	2	0	386	水俣
73	25	64	4	25	65	4	6	0	596	一勝地
46	27	59	1	16	34	2	2	0	429	人吉
42	55	54	2	53	139	1	1	0	595	上
53	68	59	2	51	90	0	1	0	676	多良木
43	75	54	8	127	206	1	1	0	876	湯前横谷
5	22	4	11	20	66	0	3	0	433	国見
5	12	7	20	30	45	0	4	0	403	中津
1	8	8	9	19	55	0	1	0	474	豊後高田
5	8	8	38	26	56	0	1	0	643	耶馬溪
4	13	9	5	41	158	3	1	0	635	院内
6	1	17	5	41	77	2	1	0	516	杵築
4	1	14	9	27	92	0	1	0	499	武蔵
17	9	7	21	16	12	1	1	0	538	日田
7	1	13	4	86	119	12	0	0	606	別府
17	7	12	22	32	66	1	0	0	684	玖珠
11	20	17	10	58	225	7	2	0	845	湯布院
13	5	22	12	40	73	0	3	0	592	大分
11	6	20	9	49	82	0	1	0	518	佐賀関
22	31	15	30	29	27	5	6	0	868	椿ヶ鼻
13	22	23	7	73	206	0	0	1	725	臼杵
31	30	23	22	69	121	0	5	0	771	温見
28	21	26	22	52	122	0	3	0	701	犬飼
10	34	27	21	70	123	0	6	0	713	竹田
8	28	31	13	107	228	0	3	0	796	出羽
6	11	33	5	119	232	0	1	0	690	佐伯
9	17	32	11	54	161	0	5	0	620	倉木
10	11	26	6	147	291	0	0	0	827	宇目
12	9	46	13	174	118	0	1	0	589	蒲江
26	11	42	3	78	193	0	0	0	765	高千穂
17	15	40	6	98	376	1	0	0	1058	見立
14	11	54	17	197	128	0	6	0	638	古江
61	16	47	13	91	211	10	0	0	965	鞍岡
39	19	83	6	217	224	0	0	0	905	中小屋
24	31	86	4	161	254	0	0	0	881	諸塚
22	31	73	11	239	280	0	0	0	894	北方
18	17	81	35	296	170	0	0	0	833	延岡
26	32	97	3	98	280	0	4	0	954	上椎葉
20	12	77	49	366	126	0	0	0	869	日向
19	24	82	25	206	322	0	0	0	1010	神門

都道府県名	市町村名	観測所名	2日	3日	4日	5日	6日	7日	8日	
宮崎県	児湯郡西米良村	西米良(ニシメ)	11	85	44	1	107	63	16	
	児湯郡高鍋町	高鍋(カカハ)	0	17	2	0	70	28	10	
	えびの市	加久藤(カクト)	9	69	40	0	49	46	20	
	西都市	西都(サイト)	0	20	7	0	66	27	9	
	えびの市	えびの(エビノ)	60	126	43	1	81	84	42	
	小林市	小林(コバヤシ)	10	88	17	0	38	43	21	
	西諸県郡野尻町	池の尾(イケノ)	71	105	3	0	81	27	18	
	東諸県郡国富町	国富(クニミ)	28	50	14	0	85	35	21	
	宮崎市	宮崎(ミヤザキ)	7	124	5	0	48	14	21	
	都城市	霧島御池(キリシマミヅ)	42	145	23	0	92	56	37	
	宮崎市	青島(アオシマ)	0	82	1	0	60	22	23	
	宮崎市	赤江(アカエ)	0	141	9	0	84	19	27	
	都城市	都城(ミヤコノシヨウ)	0	104	6	0	51	62	35	
	宮崎市	鰐塚山(ウツカヤマ)	1	116	7	0	71	60	38	
	日南市	深瀬(フカセ)	0	85	5	0	22	51	51	
	日南市	油津(アブラツ)	0	146	13	0	11	59	33	
	串間市	串間(クシマ)	0	63	35	0	3	84	49	
	鹿児島県	出水市	出水(イズミ)	6	42	4	1	8	27	19
		大口市	大口(オウチ)	9	56	26	0	39	41	22
薩摩郡さつま町		紫尾山(シビサン)	14	51	16	1	34	68	30	
薩摩郡さつま町		さつま柏原(サツマカシワハル)	13	72	10	0	12	46	27	
薩摩川内市		中甕(ナカウサキ)	3	80	1	0	5	37	38	
薩摩川内市		川内(センダイ)	6	127	2	0	6	26	40	
始良郡蒲生町		矢止岳(ヤトメダケ)	18	140	6	0	53	35	42	
霧島市		溝辺(ミゾベ)	27	163	9	0	78	46	39	
鹿児島市		入来峠(イライトゲ)	9	104	4	0	14	33	58	
日置市		東市来(ヒガシイチキ)	0	117	1	0	4	43	58	
霧島市		牧之原(マキノハラ)	1	118	7	0	13	73	50	
鹿児島市		権現ヶ尾(ゴンゲンケオ)	1	264	2	0	9	86	55	
鹿児島市		鹿児島(カゴシマ)	4	157	5	0	20	98	54	
垂水市		高峠(タカトゲ)	0	182	11	0	32	140	48	
鹿屋市		輝北(キラキ)	0	121	3	0	17	108	51	
曾於市		大隅(オオソミ)	0	77	4	0	35	73	48	
南さつま市		加世田(カセダ)	0	236	4	1	0	22	53	
鹿屋市		吉ヶ別府(ヨシガベツフ)	0	153	43	1	13	117	54	
志布志市		志布志(シブシ)	0	80	28	0	7	79	42	
鹿児島市		喜入(キイル)	0	193	29	1	9	49	43	
鹿屋市		鹿屋(カノヤ)	0	196	49	0	3	69	50	
肝属郡肝付町		肝付前田(キモツキマエダ)	0	156	21	1	1	71	64	
枕崎市		枕崎(マクラザキ)	0	346	7	1	0	21	39	
指宿市		指宿(イブスキ)	0	307	19	1	0	40	53	
肝属郡肝付町		甫与志岳(ホヨシダケ)	0	178	17	1	3	54	48	
肝属郡肝付町		内之浦(ウチノウラ)	0	129	21	1	2	74	44	
肝属郡錦江町		田代(タシロ)	0	275	30	1	1	61	46	
肝属郡南大隅町		佐多(サタ)	0	151	14	4	0	34	40	
西之表市		種子島(タネシマ)	0	5	0	32	0	33	74	
熊毛郡中種子町		中種子(ナカタネ)	0	4	0	38	0	33	48	
熊毛郡南種子町		上中(カミナカ)	0	3	0	27	0	20	64	
熊毛郡上屋久町		屋久島(ヤクシマ)	0	0	0	28	0	18	145	
熊毛郡屋久町		尾之間(オノイダ)	0	0	0	20	0	7	49	
鹿児島郡十島村		中之島(ナノシマ)	0	0	0	10	0	0	8	
奄美市		名瀬(ナセ)	0	0	0	0	0	0	0	
大島郡瀬戸内町		古仁屋(コニヤ)	0	0	0	0	0	0	0	
沖縄県		島尻郡渡嘉敷村	渡嘉敷(トカシキ)	0	0	0	0	0	0	

記号の意味

- ) 使用した資料の一部が欠けていますが、統計に必要な資料数は満たしています。
- ] 使用した資料の一部が欠けており、かつ統計に必要な資料数を満たしていないため、十分な信頼性を保証できません。



9日	10日	11日	12日	13日	14日	15日	16日	17日	総雨量(mm)	観測所名
38	62	66	11	162	242	0	4	0	912	西米良
45	61	110	40	94	108	0	0	0	585	高鍋
46	61	98	2	58	162	0	4	0	664	加久藤
50	62	104	92	297	168	0	0	0	902	西都
32	124	170	6	52	256	3	25	0	1105	えびの
20	86	101	5	39	165	1	1	0	635	小林
29	123	106	23	116	83	0	0	0 ]	785 )	池の尾
51	106	130	43	211	151	0	0	0	925	国富
32	46	95	72	120	185	0	0	0	769	宮崎
35	82	107	4	55	163	0	8	0	849	霧島御池
6	33	135	17	32	171	0	0	0	582	青島
7	33	107	31	46	184	0	0	0	688	赤江
16	51	109	3	71	162	1	0	0	671	都城
11	76	113	62	106	372	0	2	0	1035	鰐塚山
12	62	131	31	85	403	0	9	0	947	深瀬
15	23	129	6	16	178	0	1	0	630	油津
13	27	206	3	13	149	0	3	0	648	串間
24	21	97	1	3	48	0	2	0	303	出水
33	130	94	2	6	84	0	3	0	545	大口
6	44	101	1	26	52	1	9	0	454	紫尾山
23	71	97	0	17	77	0	2	0	467	さつま柏原
2	17	57	1	2	61	0	0	0	304	中甕
15	45	62	1	7	66	0	6	0	409	川内
14	54	79	1	26	121	1	12	0	602	矢止岳
21	43	136	12	3	45	0	8	0	630	溝辺
11	32	94	1	35	127	4	6	0	532	入来峠
2	30	62	0	7	81	0	2	0	407	東市来
7	51	125	21	9	208	0	6	0	689	牧之原
8	35	206	1	20	134 )	7	5	0	833	権現ヶ尾
17	30	231	2	15	128	0	3	0	764	鹿児島
8	139	241	9	76	86 )	1	4	0	977	高峠
19	88	187	29	15	193	0	4	0	835	輝北
8	67	135	5	7	117	0	3	0	579	大隅
6	21	131	0	13	106	1	2	0	596	加世田
9	79	191	23	83	146	1	10	0	923	吉ヶ別府
15	68	131	2	7	81	0	5	0	545	志布志
8	89	206	5	30	114	3	4	0	783	喜入
26	53	205	9	70	177	0	9	0	916	鹿屋
9	38	177	9	120	288	0	2	0	957	肝付前田
2	15	168	0	17	93	2	8	0	719	枕崎
15	51	178	10	15	94	0	4	0	787	指宿
15	36	223	2	62	177 )	0	23	0	839	甫与志岳
12	43	193	6	30	185	0	19	0	759	内之浦
5	36	214	3	106	220	0	20	0	1018	田代
4	95	258	3	38	185	0	16	0	842	佐多
21	10	74	7	59	206	1	6	0	528	種子島
50	0	65	1	53	147	0	2	0	441	中種子
19	0	66	0	37	124	0	7	0	367	上中
31	2	96	0	41	299	1	5	0	666	屋久島
6	0	76	0	63	149	3	10	0	383	尾之間
1	0	115	0	115	122	0	9	3	383	中之島
0	0	1	1	104	200	0	4	79	389	名瀬
0	0	2	0	86	134	0	0	103	325	古仁屋
0	0	0	9	122	117	40	6	9	303	渡嘉敷

付表3 アメダス1時間雨量表(日最大1時間雨量 50mm 以上)(期間:7月2日~17日)

月日	時刻	都道府県名	市町村名	観測所名	雨量(mm)	
07/02	04:10	福岡県	宗像市	宗像	ムカサ	51
	04:40	福岡県	北九州市八幡西区	八幡	ヤハタ	50
	06:10	佐賀県	佐賀市	佐賀	サガ	58
	06:30	福岡県	久留米市	久留米	クルメ	53
	06:40	佐賀県	杵島郡白石町	白石	シロイシ	72
	07:00	大分県	中津市	耶馬溪	ヤハケイ	63
	07:10	福岡県	柳川市	柳川	ヤカワ	67
	07:30	福岡県	八女郡黒木町	黒木	クロギ	60
	07:30	佐賀県	唐津市	八幡岳	ハチマンダケ	50
	09:20	大分県	国東市	国見	クニミ	60
	18:20	熊本県	熊本市	熊本	クマモト	64
	20:30	島根県	浜田市	弥栄	ヤサカ	50
	20:40	島根県	浜田市	波佐	ハサ	50
07/03	00:30	宮崎県	西諸県郡野尻町	池の尾	イケノオ	51
	01:20	高知県	四万十市	中村	ナカムラ	66
	04:00	宮崎県	都城市	霧島御池	キリシマミヅ	53
	07:50	宮崎県	都城市	都城	ミヤコノジョウ	56
	09:00	鹿児島県	鹿児島市	権現ヶ尾	ゴンゲンノオ	62
	09:30	宮崎県	日南市	油津	アブラツ	65
	09:40	鹿児島県	鹿屋市	鹿屋	カノヤ	78
	09:40	鹿児島県	肝属郡肝付町	肝付前田	キモツキマエダ	55
	10:50	鹿児島県	指宿市	指宿	イブスキ	61
	11:10	鹿児島県	肝属郡肝付町	甫与志岳	ホヨシダケ	52
	13:10	鹿児島県	肝属郡錦江町	田代	タシロ	62
	17:40	北海道	旭川市	瑞穂	ミズホ	55
	22:00	鹿児島県	枕崎市	枕崎	マクラザキ	66
07/04	06:10	大分県	豊後大野市	温見	ヌクミ	57
	07:20	大分県	由布市	湯布院	ユフイン	53
	11:10	熊本県	阿蘇郡高森町	高森	タカモリ	51
	21:10	神奈川県	足柄下郡箱根町	箱根	ハコネ	72
	21:20	神奈川県	小田原市	小田原	オダワラ	60
07/06	02:30	熊本県	宇城市	三角	ミシミ	57
	03:50	長崎県	北松浦郡小値賀町	小値賀	オチカ	55
	04:20	熊本県	葦北郡芦北町	田浦	タノウラ	74
	04:50	長崎県	南松浦郡新上五島町	頭ヶ島	カシラガシマ	51
	04:50	熊本県	球磨郡山江村	山江	ヤマエ	56
	05:20	長崎県	西海市	大瀬戸	オオセト	50
	05:30	長崎県	長崎市	長浦岳	ナカウラダケ	66
	05:50	長崎県	大村市	大村	オオムラ	60
	06:00	長崎県	諫早市	諫早	イサハヤ	58
	06:50	熊本県	熊本市	熊本	クマモト	58
	06:50	熊本県	上益城郡益城町	益城	マシキ	70
	07:40	長崎県	島原市	島原	シマハラ	62
	08:20	熊本県	宇土市	宇土	ウト	59
	09:00	熊本県	八代市	大金峰	ダイキンボウ	85
	10:00	熊本県	上益城郡山都町	間の谷山	マノタニヤマ	57
	10:00	熊本県	上益城郡甲佐町	甲佐	コウサ	77
	10:30	宮崎県	西臼杵郡五ヶ瀬町	鞍岡	クラオカ	56
	21:00	大分県	日田市	椿ヶ鼻	ツバキガハナ	63
	21:40	大分県	豊後大野市	温見	ヌクミ	56
	21:50	長崎県	諫早市	五家原岳	ゴカハラダケ	58
22:00	佐賀県	藤津郡太良町	多良岳	タラダケ	53	
23:00	熊本県	阿蘇郡西原村	猿山	サマヤマ	68	
07/07	01:00	高知県	幡多郡黒潮町	佐賀	サガ	65
	01:50	高知県	土佐清水市	清水	シミズ	61
	05:20	熊本県	阿蘇郡西原村	猿山	サマヤマ	67
	06:00	宮崎県	西臼杵郡日之影町	見立	ミタテ	56

月日	時刻	都道府県名	市町村名	観測所名		雨量 (mm)
07/07	06:20	熊本県	上益城郡甲佐町	甲佐	コウサ	58
	08:40	熊本県	八代市	八代	ヤツロ	77
	09:10	熊本県	葦北郡芦北町	田浦	タノウラ	62
	09:40	熊本県	球磨郡五木村	五木	イツキ	65
	13:50	鹿児島県	垂水市	高峠	タウトゲ	64
	14:00	鹿児島県	鹿屋市	吉ヶ別府	ヨシカベツフ	60
	14:20	宮崎県	串間市	串間	クスマ	53
07/08	20:40	鹿児島県	熊毛郡上屋久町	屋久島	ヤクシマ	57
07/10	19:30	徳島県	阿南市	蒲生田	ガモウダ	80
	20:10	和歌山県	有田郡湯浅町	湯浅	ユアサ	71
	21:00	和歌山県	有田郡有田川町	清水	シミズ	65
	21:20	宮崎県	西諸県郡野尻町	池の尾	イノノ	50
07/11	01:00	鹿児島県	枕崎市	枕崎	マクラザキ	57
	01:50	鹿児島県	鹿児島市	喜入	キル	59
	03:10	熊本県	葦北郡芦北町	田浦	タノウラ	63
	03:50	静岡県	賀茂郡東伊豆町	稲取	イトリ	52
	05:00	鹿児島県	指宿市	指宿	イブスキ	74
	05:50	鹿児島県	鹿屋市	鹿屋	カヤ	57
	06:00	鹿児島県	霧島市	溝辺	ミゾベ	53
	06:10	鹿児島県	肝属郡肝付町	肝付前田	キモツキマエダ	66
	06:10	鹿児島県	肝属郡肝付町	甫与志岳	ホヨシダケ	89
	06:10	鹿児島県	肝属郡錦江町	田代	タシロ	84
	06:10	鹿児島県	肝属郡南大隅町	佐多	サタ	107
	06:30	鹿児島県	鹿児島市	鹿児島	カコシマ	68
	06:30	鹿児島県	肝属郡肝付町	内之浦	ウチノウラ	54
	06:40	宮崎県	えびの市	えびの	エビノ	50
	06:40	鹿児島県	鹿児島市	権現ヶ尾	ゴンゲンケオ	62
	07:00	鹿児島県	垂水市	高峠	タウトゲ	50
	07:30	宮崎県	宮崎市	青島	アオシマ	53
	07/12	09:30	京都府	京都市右京区	京北	ケイホク
10:00		京都府	京都市左京区	花背峠	ハナセトウゲ	71
10:10		滋賀県	大津市	南小松	ミナミコマツ	59
10:30		岐阜県	不破郡関ヶ原町	関ヶ原	セキガハラ	54
10:50		岐阜県	大垣市	大垣	オオガキ	57
11:00		岐阜県	岐阜市	岐阜	ギフ	50
07/13	02:00	宮崎県	西都市	西都	サイト	85
	02:40	宮崎県	東諸県郡国富町	国富	クニトミ	68
	08:40	宮崎県	延岡市	延岡	ノベオカ	56
	10:50	宮崎県	日向市	日向	ヒュウガ	84
	12:10	沖縄県	沖縄市	胡屋	コヤ	56
	12:50	沖縄県	国頭郡本部町	本部	モトフ	63
07/14	08:20	高知県	吾川郡仁淀川町	池川	イケガワ	58
	09:50	徳島県	名西郡神山町	旭丸	アサヒマル	52
	11:50	鹿児島県	熊毛郡上屋久町	屋久島	ヤクシマ	65
	12:20	徳島県	那賀郡那賀町	木頭	キトウ	67
	12:50	鹿児島県	肝属郡南大隅町	佐多	サタ	62
	14:20	高知県	高知市	高知	コウチ	52
	14:40	愛媛県	四国中央市	富郷	トミサト	66
	14:40	沖縄県	島尻郡渡嘉敷村	渡嘉敷	トカシキ	53
	21:40	三重県	尾鷲市	尾鷲	オウセ	56
	21:50	三重県	多気郡大台町	宮川	ミヤカワ	73
	22:00	千葉県	鴨川市	鴨川	カモガワ	57
	23:20	千葉県	勝浦市	勝浦	カツウラ	105
23:40	千葉県	銚子市	銚子	チヨウシ	63	
07/15	02:40	千葉県	茂原市	茂原	モハラ	58
	02:50	千葉県	山武郡横芝光町	横芝光	ヨコシハヒカリ	52
	14:40	茨城県	高萩市	大能	オノウ	59
07/16	22:10	高知県	安芸郡馬路村	魚梁瀬	イサセ	77
07/17	01:20	奈良県	葛城市	葛城	カツラギ	50

付表4 総雨量(7月2日~17日)が7月の月間平均雨量の2倍を超えた地点

都道府県名	市町村名	観測所名	期間雨量(mm)	7月の月間平均雨量(mm)	平年比(%)
宮城県	伊具郡丸森町	筆甫(ヒツホ)	362	175.8	206
福島県	相馬郡飯舘村	飯舘(イタテ)	304	149.4	203
	双葉郡浪江町	浪江(ナミエ)	351	172.5	203
	双葉郡広野町	広野(ヒロノ)	348	167.9	207
	いわき市	小名浜(オナハマ)	288	120.5	239
茨城県	北茨城市	北茨城(キタイハラキ)	312	149.7	208
千葉県	香取郡東庄町	東庄(トウショウ)	251	119.0	211
	銚子市	銚子(チヨウシ)	292	116.1	252
	山武郡横芝光町	横芝光(ヨコシハヒカリ)	294	123.8	237
	君津市	坂畑(サカハタ)	354	174.1	203
	夷隅郡大多喜町	大多喜(オオタキ)	377	186.4	202
	鴨川市	鴨川(カモガワ)	403	175.6	229
	勝浦市	勝浦(カツウラ)	436	146.6	297
東京都	八丈町	八丈島(ハチジョウジマ)	556	204.9	271
神奈川県	小田原市	小田原(オダワラ)	484	192.9	251
山梨県	南巨摩郡増穂町	八町山(ハチチョウヤマ)	316	149.0	212
	南巨摩郡身延町	切石(キリイシ)	316	139.6	226
	南巨摩郡南部町	南部(ナンブ)	452	213.1	212
静岡県	富士市	富士(フジ)	464	210.1	221
	静岡市清水区	清水(シミス)	555	249.7	222
	熱海市	網代(アジロ)	484	228.4	212
	伊豆市	土肥(トイ)	472	209.6	225
	伊豆市	湯ヶ島(ユカシマ)	580	289.7	200
	賀茂郡東伊豆町	稲取(イナトリ)	538	262.1	205
	奈良県	吉野郡天川村	山上ヶ岳(サンジョウガタケ)	523	257.9
和歌山県	有田郡湯浅町	湯浅(ユアサ)	373	182.4	204
徳島県	那賀郡那賀町	木頭(キトウ)	842	370.7	227
愛媛県	西条市	西条(サイジョウ)	361	170.2	212
	四国中央市	富郷(トミサト)	548	261.3	210
	松山市	松山(マツヤマ)	326	162.9	200
	東温市	上林(カミハヤシ)	468	221.9	211
	西条市	成就社(シヨウジユジャ)	790	373.7	211
	大洲市	長浜(ナガハマ)	414	179.6	231
	上浮穴郡久万高原町	久万(クマ)	570	275.8	207
	大洲市	大洲(オオス)	507	228.6	222
	八幡浜市	八幡浜(ヤワタハマ)	543	219.6	247
	西予市	宇和(ウワ)	603	277.2	218
	宇和島市	宇和島(ウワジマ)	591	221.9	266
	北宇和郡鬼北町	近永(チカナガ)	661	287.8	230
	南宇和郡愛南町	御荘(ミショウ)	677	236.0	287
	高知県	吾川郡仁淀川町	池川(イケガワ)	929	440.6
高岡郡佐川町		佐川(サカワ)	839	382.4	219
高知市		高知(コウチ)	676	315.0	215
安芸市		安芸(アキ)	496	228.4	217
安芸郡田野町		田野(タノ)	441	216.7	204
高岡郡橋原町		橋原(ユスハラ)	821	408.2	201
須崎市		須崎(スサキ)	653	323.4	202
高岡郡四万十町		窪川(クボカワ)	919	358.2	257
室戸市		室戸岬(ムロトミサキ)	493	243.3	203
高岡郡四万十町		大正(タイショウ)	826	379.6	218
幡多郡黒潮町		佐賀(サカ)	705	283.9	248
宿毛市		宿毛(スクモ)	678	239.9	283
四万十市		中村(ナカムラ)	840	292.8	287
土佐清水市		清水(シミス)	695	209.5	332

都道府県名	市町村名	観測所名	期間雨量(mm)	7月の月間 平均雨量(mm)	平年比(%)	
大分県	宇佐市	院内(インナイ)	635	287.6	221	
	杵築市	杵築(キツキ)	516	249.7	207	
	別府市	別府(ベッフ)	606	298.4	203	
	玖珠郡玖珠町	玖珠(クス)	684	340.3	201	
	由布市	湯布院(ユフイン)	845	347.0	244	
	大分市	大分(オオイト)	592	237.3	249	
	大分市	佐賀関(サガノセキ)	518	229.2	226	
	臼杵市	臼杵(ウスキ)	725	273.2	265	
	豊後大野市	温見(ヌクミ)	771	296.8	260	
	豊後大野市	犬飼(イヌカイ)	701	294.1	238	
	竹田市	竹田(タケタ)	713	336.8	212	
	臼杵市	出羽(イズルハ)	796	327.8	243	
	佐伯市	佐伯(サイキ)	690	285.3	242	
	佐伯市	宇目(ウメ)	827	308.7	268	
	佐伯市	蒲江(カマエ)	589	277.2	212	
宮崎県	西臼杵郡日之影町	見立(ミタテ)	1058	459.9	230	
	延岡市	古江(フルエ)	638	270.5	236	
	西臼杵郡五ヶ瀬町	鞍岡(クラオカ)	965	410.1	235	
	東臼杵郡美郷町	中小屋(ナカコヤ)	905	420.8	215	
	東臼杵郡諸塚村	諸塚(モロツカ)	881	381.0	231	
	延岡市	北方(キタカタ)	894	349.8	256	
	延岡市	延岡(ノボオカ)	833	270.1	308	
	日向市	日向(ヒュウガ)	869	270.8	321	
	東臼杵郡美郷町	神門(ミカド)	1010	460.8	219	
	児湯郡高鍋町	高鍋(タナベ)	585	270.6	216	
	西都市	西都(サイト)	902	322.1	280	
	西諸県郡野尻町	池の尾(イケノオ)	785	363.0	216	
	東諸県郡国富町	国富(クニトミ)	925	356.0	260	
	宮崎市	宮崎(ミヤザキ)	769	303.9	253	
	都城市	霧島御池(キリシマミヱ)	849	422.7	201	
	宮崎市	鱈塚山(ワニツカヤマ)	1035	446.5	232	
	日南市	深瀬(フカセ)	947	469.8	202	
	日南市	油津(アブラツ)	630	275.3	229	
	串間市	串間(クスマ)	648	314.3	206	
	鹿児島県	鹿児島市	権現ケ尾(ゴンゲンケオ)	833	354.2	235
鹿児島市		鹿児島(カゴシマ)	764	313.5	244	
垂水市		高峠(タクトウゲ)	977	413.8	236	
鹿屋市		輝北(キホク)	835	401.7	208	
鹿屋市		吉ヶ別府(ヨシガベッフ)	923	446.9	207	
鹿児島市		喜入(キイル)	783	338.2	232	
鹿屋市		鹿屋(カノヤ)	916	372.6	246	
肝属郡肝付町		肝付前田(キモツキマエダ)	957	323.1	296	
枕崎市		枕崎(マクラザキ)	719	260.9	276	
指宿市		指宿(イブスキ)	787	316.2	249	
肝属郡肝付町		内之浦(ウチノウラ)	759	311.8	243	
肝属郡錦江町		田代(タシロ)	1018	381.0	267	
肝属郡南大隅町		佐多(サタ)	842	303.8	277	
西之表市		種子島(タネガシマ)	528	213.2	248	
熊毛郡上屋久町		屋久島(ヤクシマ)	666	324.9	205	
大島郡喜界町		喜界島(キカイジマ)	297	133.9	222	
大島郡瀬戸内町		古仁屋(コニヤ)	325	161.0	202	
沖縄県		中頭郡読谷村	読谷(ヨミヤ)	290	110.2	263
		国頭郡金武町	金武(キン)	286	126.8	226
		沖縄市	胡屋(ゴヤ)	293	131.4	223
	島尻郡渡嘉敷村	渡嘉敷(トカシキ)	303	116.7	260	

付表5 24時間雨量(7月2日～17日)が7月の月間平均雨量を超えた地点

都道府県名	市町村名	観測所名	期間最大 24時間降水量 (mm)	起日	起時	7月の月間 平均雨量 (mm)	比率 (%)
宮城県	白石市	白石(シロイシ)	196	07/15	23:50	182.2	108
	伊具郡丸森町	筆甫(ヒツホ)	214	07/16	05:10	175.8	122
福島県	福島市	吾妻山(アスマヤマ)	278	07/16	02:20	266.8	104
	相馬郡飯館村	飯館(イハ)	170)	07/16	03:10	149.4	114
	南相馬市	原町(ハラマチ)	180	07/15	20:50	161.5	111
	双葉郡浪江町	津島(ツシマ)	162	07/16	00:30	153.8	105
	双葉郡浪江町	浪江(ナギエ)	193	07/15	21:20	172.5	112
	双葉郡川内村	川内(カウチ)	185	07/16	00:40	162.1	114
	双葉郡広野町	広野(ヒロノ)	192	07/15	20:30	167.9	114
	いわき市	上遠野(カトノ)	177	07/15	22:20	148.4	119
	いわき市	小名浜(ナハマ)	162	07/15	17:30	120.5	134
	茨城県	北茨城市	北茨城(キタハツキ)	195	07/15	17:10	149.7
高萩市		大能(オホノ)	257	07/15	20:40	200.0	129
日立市		日立(ヒタチ)	201	07/15	17:20	157.5	128
鹿嶋市		鹿嶋(カシマ)	156	07/15	13:20	125.2	125
千葉県	香取郡東庄町	東庄(トウシヨウ)	189	07/15	13:40	119.0	159
	銚子市	銚子(チヨウジ)	219	07/15	13:30	116.1	189
	山武郡横芝光町	横芝光(ヨコシハヒカリ)	210	07/15	12:10	123.8	170
	茂原市	茂原(モハラ)	209	07/15	13:00	151.5	138
	君津市	坂畑(サカハタ)	221	07/15	11:50	174.1	127
	夷隅郡大多喜町	大多喜(オホキ)	229	07/15	12:30	186.4	123
	鴨川市	鴨川(カモガワ)	261	07/15	10:30	175.6	149
	勝浦市	勝浦(カツウラ)	338	07/15	11:40	146.6	231
	館山市	館山(タシマ)	206	07/15	09:20	163.1	126
神奈川県	相模原市	相模原中央(サガミハラチュウウ)	194	07/15	11:00	186.5	104
	平塚市	平塚(ヒラツカ)	166	07/15	09:30	165.5	100
	小田原市	小田原(オダワラ)	253	07/15	10:20	192.9	131
山梨県	韮崎市	韮崎(ニラキ)	148	07/15	09:50	129.2	115
	上野原市	上野原(ウエノハラ)	155	07/15	10:00	150.1	103
	南巨摩郡増穂町	八町山(ハチチョウヤマ)	237	07/15	10:20	149.0	159
	甲府市	古関(フルセキ)	205	07/15	09:50	133.5	154
	南巨摩郡身延町	切石(キリイシ)	251	07/15	09:50	139.6	180
	南都留郡山中湖村	山中(ヤマナカ)	258	07/15	10:10	188.5	137
	南巨摩郡南部町	南部(ナンブ)	330	07/15	10:40	213.1	155
長野県	下伊那郡阿南町	阿南(アナン)	216	07/15	08:20	204.5	106
	飯田市	南信濃(ミナミシナノ)	229	07/15	08:10	212.7	108
静岡県	富士宮市	白糸(シライト)	282	07/15	10:20	247.0	114
	静岡市葵区	井川(イガワ)	345	07/15	08:40	312.9	110
	静岡市葵区	梅ヶ島(ウメガシマ)	343	07/15	10:00	288.8	119
	御殿場市	御殿場(ゴテンバ)	310	07/15	09:40	297.8	104
	富士市	富士(フジ)	316	07/15	10:00	210.1	150
	三島市	三島(ミマ)	210	07/15	08:50	209.5	100
	浜松市天竜区	佐久間(サクマ)	323	07/15	08:20	257.0	126
	浜松市天竜区	越木平(コシキタヘ)	308	07/15	08:50	301.2	102
	静岡市清水区	清水(シズメ)	274	07/15	07:20	249.7	110
	熱海市	網代(アジノ)	264	07/15	10:00	228.4	116

都道府県名	市町村名	観測所名	期間最大 24時間降水量 (mm)	起日	起時	7月の月間 平均雨量 (mm)	比率 (%)
静岡県	浜松市天竜区	熊(ウマ)	321	07/15	08:40	274.8	117
	浜松市北区	三ヶ日(ミツカビ)	217	07/15	06:20	189.7	114
	伊豆市	湯ヶ島(ユカシマ)	299	07/15	09:10	289.7	103
愛知県	新城市	作手(ツテ)	292	07/15	08:40	249.5	117
三重県	伊勢市	小俣(オハタ)	218	07/15	05:20	184.7	118
	鳥羽市	鳥羽(トバ)	236	07/15	06:10	210.3	112
	多気郡大台町	宮川(ミガワ)	383	07/15	05:10	354.9	108
	尾鷲市	尾鷲(オセ)	432	07/15	04:40	418.5	103
奈良県	吉野郡天川村	山上ヶ岳(サンゾウカゲ)	264	07/15	12:50	257.9	102
徳島県	名西郡神山町	旭丸(アサマル)	385	07/15	00:50	352.6	109
	勝浦郡上勝町	福原旭(フクラアサヒ)	460	07/15	00:50	363.9	126
	那賀郡那賀町	木頭(キトウ)	533	07/15	01:00	370.7	144
愛媛県	四国中央市	富郷(トミサト)	328	07/15	05:40	261.3	126
	西条市	成就社(シウジウジヤ)	429	07/15	05:10	373.7	115
高知県	長岡郡本山町	本山(モトヤマ)	468	07/15	01:00	367.2	127
	吾川郡仁淀川町	池川(イケガワ)	529	07/14	23:00	440.6	120
	高岡郡佐川町	佐川(サカワ)	433	07/14	24:00	382.4	113
	高知市	高知(コウチ)	315	07/15	00:40	315.0	100
	吾川郡仁淀川町	鳥形山(トリガタヤマ)	366	07/14	22:50	347.0	105
	高岡郡四万十町	窪川(クボガハ)	473	07/14	22:10	358.2	132
	高岡郡四万十町	大正(ダイショウ)	380	07/14	21:40	379.6	100
	四万十市	中村(ナカムラ)	299	07/14	20:50	292.8	102
	土佐清水市	清水(シミス)	231	07/07	16:10	209.5	110
大分県	佐伯市	宇目(ウメ)	315	07/14	17:50	308.7	102
宮崎県	延岡市	延岡(ノボコ)	310	07/13	18:40	270.1	115
	日向市	日向(ヒュウカ)	399	07/13	21:00	270.8	147
	西都市	西都(サイト)	386	07/13	19:50	322.1	120
鹿児島県	肝属郡肝付町	肝付前田(キツキマエタ)	357	07/14	18:30	323.1	110
	枕崎市	枕崎(マクラザキ)	354	07/04	07:30	260.9	136
	指宿市	指宿(イブスキ)	326	07/04	08:10	316.2	103
	肝属郡南大隅町	佐多(サタ)	353	07/11	15:20	303.8	116
	西之表市	種子島(タネシマ)	244)	07/14	17:50	213.2	114
	熊毛郡上屋久町	屋久島(ヤクシマ)	336	07/14	17:20	324.9	103
	奄美市	名瀬(ナセ)	274	07/14	11:30	227.8	120
	大島郡喜界町	喜界島(キカイジマ)	190	07/14	11:00	133.9	142
	大島郡瀬戸内町	古仁屋(コニヤ)	213	07/14	10:20	161.0	132
沖縄県	国頭郡国頭村	奥(オク)	168	07/14	04:10	164.1	102
	国頭郡本部町	本部(モトブ)	261	07/14	02:20	150.1	174
	国頭郡東村	東(ヒガシ)	234	07/14	03:00	145.5	161
	名護市	名護(ナゴ)	226	07/14	02:20	173.1	131
	中頭郡読谷村	読谷(ヨミヤ)	145	07/14	00:50	110.2	132
	国頭郡金武町	金武(キン)	197	07/14	02:00	126.8	155
	沖縄市	胡屋(コヤ)	212)	07/13	22:50	131.4	161
	島尻郡渡嘉敷村	渡嘉敷(ワカシキ)	157	07/15	08:00	116.7	135
	南城市	糸数(イトカス)	129	07/14	02:30	120.9	107

付表6 気象官署の最低海面気圧、最大風速、最大瞬間風速観測表

(期間:7月2日~17日)

地点名	最低海面気圧		最大風速			最大瞬間風速		
	hPa	日時分	m/s	風向	日時分	m/s	風向	日時分
深浦 (青森県西津軽郡深浦町)	997.4	07/15 14:48	7.9	NNE	07/15 20:10	14.2	NNE	07/15 19:55
青森 (青森県青森市)	1001.0	07/15 16:38	11.4	ENE	07/15 07:30	17.5	E	07/16 10:01
むつ (青森県むつ市)	1004.5	07/15 16:38	7.4	E	07/15 21:50	15.0	ENE	07/15 14:08
八戸 (青森県八戸市)	1002.5	07/15 16:11	9.4	E	07/15 17:50	19.2	ENE	07/15 17:06
大船渡 (岩手県大船渡市)	1000.0	07/15 17:33	7.0	NNE	07/16 13:40	14.3	NNE	07/16 01:43
盛岡 (岩手県盛岡市)	998.6	07/15 16:30	9.0	N	07/16 06:30	14.3	NNW	07/16 06:33
宮古 (岩手県宮古市)	1002.1	07/15 16:43	7.1	ESE	07/15 14:00	14.2	ESE	07/15 13:45
仙台 (宮城県仙台市宮城野区)	996.4	07/15 17:20	8.4	E	07/15 14:20	22.1	ESE	07/15 16:11
石巻 (宮城県石巻市)	996.0	07/15 17:42	11.4	E	07/15 14:30	19.9	E	07/15 17:41
秋田 (秋田県秋田市)	995.4	07/15 15:05	10.7	ESE	07/15 10:50	19.9	E	07/15 09:48
新庄 (山形県新庄市)	995.4	07/15 16:30	8.2	SE	07/15 12:20	18.4	SE	07/15 11:18
酒田 (山形県酒田市)	993.3	07/15 14:53	13.3	ESE	07/15 09:00	21.6	ESE	07/15 08:52
山形 (山形県山形市)	993.2	07/15 16:11	5.7	SSE	07/15 16:00	16.9	ESE	07/15 16:05
若松 (福島県会津若松市)	991.2	07/15 16:25	8.1	E	07/15 11:00	16.9	E	07/15 10:57
福島 (福島県福島市)	994.7	07/15 15:41	7.4	NE	07/15 16:00	16.5	NNE	07/15 14:30
白河 (福島県白河市)	990.9	07/15 15:54	10.5	N	07/15 17:00	21.5	NNE	07/15 15:27
小名浜 (福島県いわき市)	989.7	07/15 15:56	10.0	NE	07/15 18:10	23.4	NE	07/15 19:04
水戸 (茨城県水戸市)	985.8	07/15 16:08	10.4	NE	07/15 19:20	21.9	NE	07/15 19:18
館野 (茨城県つくば市)	984.6	07/15 15:15	7.3	NNE	07/15 18:10	16.3	ENE	07/15 17:08
宇都宮 (栃木県宇都宮市)	987.3	07/15 15:06	14.1	NNE	07/15 15:20	22.5	NNE	07/15 16:49
日光 (栃木県日光市)	--	-- --	8.4	ENE	07/15 12:50	21.7	E	07/15 12:58
前橋 (群馬県前橋市)	986.4	07/15 13:40	5.7	ENE	07/15 11:20	14.1	E	07/15 11:40
熊谷 (埼玉県熊谷市)	986.1	07/15 15:25	8.2	NE	07/15 11:00	16.9	E	07/15 11:27
秩父 (埼玉県秩父市)	986.7	07/15 13:47	6.4	ESE	07/16 19:20	12.4	ESE	07/16 19:15
銚子 (千葉県銚子市)	982.4	07/15 16:42	20.9	NNW	07/15 23:20	28.6	NNW	07/15 23:40
館山 (千葉県館山市)	980.7	07/15 14:05	10.1	SE	07/15 09:00	22.4	SE	07/15 08:56
勝浦 (千葉県勝浦市)	980.8	07/15 15:38	10.6	SSE	07/15 10:10	22.8	SSW	07/15 10:12
千葉 (千葉県千葉市中央区)	982.6	07/15 15:13	11.4	NNW	07/15 21:20	22.3	NNE	07/15 17:54
東京 (東京都千代田区)	983.3	07/15 14:45	10.1	N	07/15 23:20	21.7	N	07/15 16:44
大島 (東京都大島町)	980.0	07/15 13:21	12.9	S	07/15 08:40	25.9	SSE	07/15 08:32
三宅島 (東京都三宅村)	976.2	07/15 13:16	12.2	S	07/15 03:10	29.2	S	07/15 05:42
八丈島 (東京都八丈町)	983.3	07/15 13:20	17.0	SW	07/15 10:40	40.3	SW	07/15 10:33
横浜 (神奈川県横浜市中区)	982.7	07/15 15:16	10.6	N	07/15 23:00	21.0	N	07/15 19:18
相川 (新潟県佐渡市)	989.7	07/15 12:56	13.2	E	07/15 11:50	23.2	ESE	07/15 09:49
新潟 (新潟県新潟市中央区)	990.1	07/15 14:54	10.1	SE	07/14 19:30	17.6	SE	07/15 05:59
高田 (新潟県上越市)	988.2	07/15 15:16	5.9	S	07/14 23:10	11.5	SSE	07/14 20:06
伏木 (富山県高岡市)	987.5	07/15 11:05	9.4	NNW	07/15 14:10	17.3	NNW	07/15 14:45
富山 (富山県富山市)	986.8	07/15 09:34	7.0	NNW	07/15 15:10	13.9	N	07/15 15:09
輪島 (石川県輪島市)	989.7	07/15 12:25	8.4	NNE	07/15 06:50	13.8	NE	07/15 09:16
金沢 (石川県金沢市)	987.7	07/15 10:17	11.8	E	07/15 04:40	18.1	E	07/15 03:04
福井 (福井県福井市)	985.4	07/15 07:51	8.9	NNW	07/15 11:10	17.0	NW	07/15 13:10
敦賀 (福井県敦賀市)	984.3	07/15 06:32	12.0	NW	07/15 14:10	20.0	ESE	07/14 23:06
甲府 (山梨県甲府市)	982.5	07/15 13:54	8.9	NW	07/15 17:10	16.0	NNW	07/15 16:01



地点名	最低海面気圧			最大風速			最大瞬間風速		
	hPa	日時分		m/s	風向	日時分	m/s	風向	日時分
河口湖 (山梨県南都留郡富士河口湖町)	--	--	--	7.4	ESE	07/15 04:50	18.6	ESE	07/15 04:51
長野 (長野県長野市)	987.7	07/15	15:29	7.7	WNW	07/15 02:30	14.5	N	07/15 18:38
松本 (長野県松本市)	986.6	07/15	14:10	7.5	NNW	07/15 10:30	15.0	NNW	07/15 10:23
諏訪 (長野県諏訪市)	984.8	07/15	11:49	11.7	WNW	07/15 13:20	17.1	NNW	07/15 11:59
軽井沢 (長野県北佐久郡軽井沢町)	--	--	--	3.9	NE	07/15 10:10	11.7	ENE	07/15 10:02
飯田 (長野県飯田市)	981.9	07/15	12:24	7.9	W	07/16 18:50	17.2	NE	07/15 12:45
高山 (岐阜県高山市)	982.8	07/15	12:58	6.5	NW	07/15 15:40	13.5	WNW	07/15 15:36
岐阜 (岐阜県岐阜市)	983.3	07/15	12:58	10.1	W	07/15 13:40	17.4	ESE	07/15 01:36
浜松 (静岡県浜松市中区)	981.7	07/15	09:49	9.4	ESE	07/15 06:00	22.0	SE	07/15 05:53
御前崎 (静岡県御前崎市)	980.6	07/15	10:55	12.9	SSE	07/15 06:50	25.5	SSE	07/15 07:06
静岡 (静岡県静岡市駿河区)	981.0	07/15	12:37	8.7	ESE	07/15 07:10	19.3	ESE	07/15 07:59
三島 (静岡県三島市)	981.1	07/15	13:26	5.0	NNE	07/15 14:00	11.5	SE	07/15 07:59
石廊崎 (静岡県賀茂郡南伊豆町)	980.0	07/15	12:54	9.1	ENE	07/14 14:50	17.0	S	07/15 08:24
網代 (静岡県熱海市)	981.9	07/15	12:54	11.3	WSW	07/12 23:20	20.3	SW	07/13 07:12
名古屋 (愛知県名古屋市千種区)	983.4	07/15	12:37	11.7	WNW	07/15 15:40	21.7	WNW	07/15 15:33
伊良湖 (愛知県田原市)	980.9	07/15	08:40	11.8	SE	07/14 23:50	26.6	E	07/14 23:43
上野 (三重県伊賀市)	981.5	07/15	06:11	9.2	WNW	07/15 15:10	17.1	SE	07/15 02:03
津 (三重県津市)	981.8	07/15	06:01	18.2	ESE	07/15 02:20	27.5	SE	07/15 02:28
尾鷲 (三重県尾鷲市)	978.1	07/15	05:56	12.6	S	07/15 03:10	31.3	S	07/15 01:30
四日市 (三重県四日市市)	983.0	07/15	07:47	8.7	NNW	07/15 15:30	21.4	ESE	07/15 04:02
彦根 (滋賀県彦根市)	983.4	07/15	07:26	12.3	NNW	07/12 10:00	28.5	NW	07/12 09:49
舞鶴 (京都府舞鶴市)	984.1	07/15	05:07	9.5	NNW	07/15 15:10	17.5	NNW	07/15 13:57
京都 (京都府京都市中京区)	981.7	07/15	05:57	6.4	ENE	07/15 03:00	14.9	NNE	07/15 02:14
大阪 (大阪府大阪市中央区)	980.0	07/15	04:18	7.0	NW	07/15 17:20	15.5	WNW	07/15 17:18
豊岡 (兵庫県豊岡市)	985.7	07/15	05:14	6.7	NW	07/15 16:00	14.9	NW	07/15 15:58
姫路 (兵庫県姫路市)	982.0	07/15	03:58	11.6	NNW	07/15 10:50	17.8	E	07/15 01:32
神戸 (兵庫県神戸市中央区)	980.1	07/15	05:14	12.2	NE	07/15 01:30	19.6	ENE	07/15 03:49
洲本 (兵庫県洲本市)	979.8	07/15	04:44	8.5	E	07/15 01:20	23.5	SSE	07/14 21:31
奈良 (奈良県奈良市)	979.3	07/15	04:50	7.1	NE	07/15 04:50	17.0	ENE	07/15 03:01
和歌山 (和歌山県和歌山市)	978.3	07/15	04:02	11.7	WNW	07/15 17:10	23.3	SE	07/14 20:57
潮岬 (和歌山県東牟婁郡串本町)	970.5	07/15	05:05	16.5	SSE	07/15 00:50	32.8	SSE	07/15 00:23
境 (鳥取県境港市)	987.6	07/15	02:37	8.8	NE	07/15 00:40	19.5	E	07/15 00:58
米子 (鳥取県米子市)	987.0	07/15	02:09	8.5	ENE	07/14 22:40	18.8	NE	07/14 22:35
鳥取 (鳥取県鳥取市)	985.8	07/15	02:21	8.1	NNW	07/15 09:00	14.0	WNW	07/15 15:02
西郷 (鳥根県隠岐郡隠岐の島町)	989.9	07/15	02:28	11.4	ENE	07/14 18:30	21.3	ENE	07/14 17:58
松江 (島根県松江市)	986.6	07/14	23:27	13.3	ENE	07/14 22:10	25.2	ENE	07/14 22:07
浜田 (島根県浜田市)	985.5	07/14	21:29	12.6	NE	07/14 21:20	23.3	NE	07/14 21:28
津山 (岡山県津山市)	983.3	07/15	02:56	6.2	E	07/14 20:10	15.0	ENE	07/14 20:06
岡山 (岡山県岡山市)	981.8	07/15	02:31	16.2	E	07/14 23:40	27.4	ESE	07/14 23:09
広島 (広島県広島市中区)	981.6	07/14	21:47	14.8	NNE	07/14 21:30	21.4	NNW	07/15 11:07
呉 (広島県呉市)	980.0	07/14	21:31	12.7	NE	07/14 22:10	25.8	NNE	07/14 20:46
福山 (広島県福山市)	980.8	07/14	23:45	9.6	NE	07/14 20:20	20.1	ENE	07/14 20:12
萩 (山口県萩市)	984.0	07/14	19:14	6.7	NNW	07/15 03:10	15.6	NNE	07/14 20:14
下関 (山口県下関市)	982.3	07/14	18:45	13.9	NE	07/14 18:20	23.5	NNE	07/14 18:14
山口 (山口県山口市)	981.6	07/14	20:01	8.7	NNW	07/15 06:00	19.8	NNW	07/15 05:59
徳島 (徳島県徳島市)	978.6	07/15	02:18	15.9	SE	07/14 22:50	29.2	SE	07/14 22:43

地点名	最低海面気圧		最大風速			最大瞬間風速		
	hPa	日時分	m/s	風向	日時分	m/s	風向	日時分
多度津 (香川県仲多度郡多度津町)	978.8	07/15 00:42	7.6	WSW	07/15 15:10	17.0	NE	07/14 23:49
高松 (香川県高松市)	979.3	07/15 00:48	10.4	ESE	07/14 22:50	20.9	ESE	07/14 22:40
松山 (愛媛県松山市)	977.1	07/14 22:26	10.3	NNE	07/14 21:30	19.1	NNE	07/14 21:43
宇和島 (愛媛県宇和島市)	971.9	07/14 20:29	15.7	WNW	07/15 02:50	32.2	S	07/14 13:38
高知 (高知県高知市)	975.0	07/15 01:09	11.5	E	07/14 18:40	26.5	ESE	07/14 21:45
宿毛 (高知県宿毛市)	967.1	07/14 20:46	16.9	SE	07/14 15:40	35.2	SSE	07/14 14:55
清水 (高知県土佐清水市)	963.0	07/14 21:35	18.1	SSE	07/14 18:50	35.3	SSE	07/14 19:37
室戸岬 (高知県室戸市)	969.2	07/15 01:16	32.8	SE	07/14 21:00	43.5	SE	07/14 20:55
福岡 (福岡県福岡市中央区)	980.9	07/14 16:35	12.8	N	07/14 19:10	24.2	NNW	07/14 18:53
飯塚 (福岡県飯塚市)	981.5	07/14 17:13	9.3	NNW	07/14 22:20	22.1	ENE	07/14 09:14
佐賀 (佐賀県佐賀市)	977.8	07/14 16:38	17.4	NE	07/14 16:20	24.7	NE	07/14 16:31
厳原 (長崎県対馬市)	989.0	07/14 17:04	13.6	NNW	07/14 23:00	25.2	NNW	07/14 22:43
平戸 (長崎県平戸市)	982.8	07/14 16:28	13.6	NNW	07/14 21:20	25.7	NNW	07/14 21:47
佐世保 (長崎県佐世保市)	978.6	07/14 16:57	15.8	N	07/14 17:40	31.2	ENE	07/14 17:03
長崎 (長崎県長崎市)	975.7	07/14 14:41	12.2	NNE	07/14 18:30	23.6	NNE	07/14 16:02
雲仙岳 (長崎県雲仙市)	975.1	07/14 15:51	24.8	NE	07/14 18:00	43.3	NNE	07/14 18:17
福江 (長崎県五島市)	981.7	07/14 14:52	13.9	N	07/14 16:50	26.8	NNE	07/14 16:35
熊本 (熊本県熊本市)	972.8	07/14 16:16	12.6	ENE	07/14 12:20	22.7	N	07/14 17:33
阿蘇山 (熊本県阿蘇郡南阿蘇村)	--	-- --	15.7	NNE	07/14 17:40	35.5	E	07/14 13:00
人吉 (熊本県人吉市)	967.1	07/14 15:21	8.1	E	07/13 13:20	17.8	NE	07/14 14:20
牛深 (熊本県天草市)	971.7	07/14 13:48	12.9	ENE	07/14 11:20	24.9	NE	07/14 10:51
日田 (大分県日田市)	978.4	07/14 17:37	12.1	NE	07/14 17:40	23.4	NE	07/14 16:58
大分 (大分県大分市)	977.0	07/14 19:05	14.1	NE	07/14 17:40	27.9	NE	07/14 17:51
延岡 (宮崎県延岡市)	967.1	07/14 18:19	15.1	W	07/15 04:40	27.3	E	07/14 14:57
都城 (宮崎県都城市)	955.7	07/14 14:47	13.7	SE	07/14 13:00	35.6	SE	07/14 12:12
宮崎 (宮崎県宮崎市)	955.5	07/14 15:46	19.5	ESE	07/14 15:00	38.8	ESE	07/14 13:54
油津 (宮崎県日南市)	956.7	07/14 14:54	33.6	SSE	07/14 14:30	55.9	SSW	07/14 14:47
阿久根 (鹿児島県阿久根市)	969.9	07/14 14:19	11.8	N	07/14 15:20	19.8	N	07/14 15:30
鹿児島 (鹿児島県鹿児島市)	959.0	07/14 13:34	18.2	ESE	07/14 10:20	33.6	ESE	07/14 10:19
枕崎 (鹿児島県枕崎市)	953.2	07/14 12:35	22.0	SE	07/14 09:20	49.9	ENE	07/14 12:02
屋久島 (鹿児島県熊毛郡上屋久町)	966.9	07/14 11:46	27.8	SSE	07/14 08:40	47.2	SSE	07/14 08:50
種子島 (鹿児島県西之表市)	966.5	07/14 12:55	31.5	SW	07/14 14:00	49.3	SSE	07/14 11:06
名瀬 (鹿児島県奄美市)	978.9	07/14 01:57	14.2	SE	07/13 18:40	40.9	SE	07/13 18:09
沖永良部 (鹿児島県大島郡和泊町)	968.5	07/13 15:30	34.3	SE	07/13 14:10	51.7	SSE	07/13 14:32
与那国島 (沖縄県八重山郡与那国町)	992.0	07/13 04:51	15.0	N	07/12 20:10	24.7	N	07/12 20:04
西表島 (沖縄県八重山郡竹富町)	989.6	07/13 03:40	15.8	WNW	07/13 11:40	23.4	WNW	07/13 11:14
石垣島 (沖縄県石垣市)	987.7	07/13 03:46	15.3	NNW	07/13 04:40	28.1	NNW	07/13 02:20
宮古島 (沖縄県宮古島市)	981.9	07/13 04:13	13.6	N	07/13 02:50	22.8	N	07/13 03:35
久米島 (沖縄県島尻郡久米島町)	963.8	07/13 09:45	15.2	NW	07/13 10:30	29.9	WSW	07/13 17:56
那覇 (沖縄県那覇市)	939.7	07/13 09:33	33.1	ESE	07/13 08:20	56.3	ESE	07/13 08:14
名護 (沖縄県名護市)	950.1	07/13 11:34	28.8	SE	07/13 11:10	50.9	SE	07/13 11:14
南大東島 (沖縄県島尻郡南大東村)	996.2	07/13 05:27	20.1	SSE	07/13 06:20	33.3	S	07/13 01:05

付表7 極値更新表(観測史上1位を更新した地点) (期間:7月2日~17日)

●1時間雨量

都道府県名	市町村名	観測所名	1時間雨量(mm)					
			本年			これまでの観測史上1位		
			月日	時分		年月日	時分	
神奈川県	小田原市	小田原(オダワラ)	60	07/04	21:20	58	1990/09/30	16:00
岐阜県	大垣市	大垣(オオガキ)	57	07/12	10:50	56	1976/09/11	22:00
滋賀県	大津市	南小松(ミナコマツ)	59	07/12	10:10	48	2004/08/07	18:00
	東浅井郡虎姫町	虎姫(トラヒメ)	49	07/12	10:00	40	2002/07/09	24:00
京都府	京都市左京区	花背峠(ハナセトウゲ)	71	07/12	10:00	66	2001/07/31	18:00
和歌山県	有田郡有田川町	清水(シミス)	65	07/10	21:00	65	1986/07/13	06:00
広島県	尾道市	因島(インシマ)	48	07/03	04:50	39	1997/09/16	20:00
熊本県	八代市	大金峰(オウゴンベ)	85	07/06	09:00	64	2004/08/09	15:50
	八代市	八代(ヤツシロ)	77	07/07	08:40	64	1986/07/13	05:00
大分県	中津市	耶馬溪(ヤマケイ)	63	07/02	07:00	58	1987/07/14	18:00
宮崎県	西都市	西都(サイト)	85	07/13	02:00	72	2003/08/08	07:00
鹿児島県	肝属郡南大隅町	佐多(サタ)	107	07/11	06:10	92	2005/05/01	11:50
	肝属郡肝付町	甫与志岳(フユシダケ)	89	07/11	06:10	70	1998/02/20	01:00

●3時間雨量

都道府県名	市町村名	観測所名	3時間雨量(mm)					
			本年			これまでの観測史上1位		
			月日	時分		年月日	時分	
千葉県	勝浦市	勝浦(カツウラ)	163	07/14	23:30	140	1999/10/27	18:00
	銚子市	銚子(チヨウシ)	102	07/15	01:40	100	2002/12/04	20:00
大阪府	泉南郡熊取町	熊取(クマトリ)	106	07/17	01:10	103	1995/07/04	08:00
奈良県	葛城市	葛城(カツラギ)	112	07/17	01:50	84	1995/07/04	09:00
熊本県	八代市	大金峰(オウゴンベ)	159	07/06	10:50	125	1988/07/21	20:00
	上益城郡甲佐町	甲佐(コサ)	163	07/06	10:20	130	1988/05/03	18:00
大分県	中津市	耶馬溪(ヤマケイ)	123	07/02	08:10	86	2005/07/10	21:40
宮崎県	日向市	日向(ヒュウガ)	192	07/13	10:50	165	1989/09/12	22:00
	西都市	西都(サイト)	180	07/13	02:30	148	1982/08/13	08:00
鹿児島県	肝属郡南大隅町	佐多(サタ)	192	07/11	07:20	132	1982/08/02	17:00

●24時間雨量

都道府県名	市町村名	観測所名	24時間雨量(mm)					
			本年			これまでの観測史上1位		
			月日	時分		年月日	時分	
静岡県	富士市	富士(フジ)	316	07/15	10:00	305	1988/06/04	02:00
高知県	高岡郡四万十町	窪川(クバカリ)	473	07/14	22:10	452	1992/08/19	11:00
福岡県	八女郡黒木町	黒木(クロギ)	271	07/07	04:50	261	1995/07/03	10:00
熊本県	上益城郡甲佐町	甲佐(コサ)	324	07/07	06:30	313 ]	1982/07/25	04:00
宮崎県	日向市	日向(ヒュウガ)	399	07/13	21:00	375	1979/10/19	04:00

●72時間雨量

都道府県名	市町村名	観測所名	72時間雨量 (mm)					
			本年			これまでの観測史上1位		
			月日	時分	年月日	時分		
千葉県	勝浦市	勝浦(カツラ)	361	07/17	08:50	356	1996/07/11	11:00
熊本県	八代市	大金峰(ダイキンベウ)	445	07/09	01:20	431	2005/09/07	10:00

●日雨量

都道府県名	市町村名	観測所名	日雨量 (mm)					
			本年			これまでの観測史上1位		
			月日	時分	年月日	時分		
茨城県	高萩市	大能(オノノ)	249	07/15	—	247	1990/11/30	—
徳島県	那賀郡那賀町	木頭(キトウ)	531	07/14	—	512	2004/08/01	—
高知県	長岡郡本山町	本山(モトヤマ)	468	07/14	—	454	2004/08/01	—
	高岡郡佐川町	佐川(サカ)	433	07/14	—	379	2005/09/06	—
	高岡郡四万十町	窪川(クワガ)	462	07/14	—	415	1994/07/25	—
大分県	豊後高田市	豊後高田(ブソウタカダ)	193	07/02	—	189	1993/07/27	—
宮崎県	日向市	日向(ヒウガ)	366	07/13	—	333	1979/10/18	—
鹿児島県	枕崎市	枕崎(マクラザキ)	347	07/03	—	316	1993/07/07	—

●最大風速

都道府県名	市町村名	観測所名	最大風速 (m/s)							
			本年				これまでの観測史上1位			
			風速	風向	月日	時分	風速	風向	年月日	時分
滋賀県	大津市	南小松(ミナミマツ)	13	西北西	07/15	13:00	13	北西	2004/10/20	22:20
宮崎県	串間市	串間(クスマ)	20	西南西	07/14	15:10	20	欠測	1981/07/31	03:00
鹿児島県	肝属郡肝付町	内之浦(ウチノウラ)	16	南	07/14	13:50	13	南	2005/09/6	10:40
沖縄県	国頭郡金武町	金武(キン)	33	南東	07/13	10:10	33	西北西	1978/05/8	09:00

●最大瞬間風速

都道府県名	市町村名	観測所名	最大瞬間風速 (m/s)							
			本年				これまでの観測史上1位			
			風速	風向	月日	時分	風速	風向	年月日	時分
宮崎県	日南市	油津(アブラツ)	55.9	南南西	07/14	14:47	55.8	南	2004/08/30	10:47

# 付表8 高潮観測表

平成19年07月12日00時～07月17日00時の最大潮位偏差及び最高潮位  
 (最大潮位偏差 50cm以上及び注意報基準に達した地点を潮位偏差の大きい順に掲載)

都道府県	観測点	最大潮位偏差 (cm)	観測日時	最高潮位 (cm)	観測日時	平滑値による最高潮位(cm)				
						本期間		これまでの観測史上1位		
						観測日時	観測日時	観測日	原因	
和歌山	御坊	142	7/15 02:13	186	7/15 04:54	136	7/15 04:49	-	-	-
沖縄	中城湾港(*)	137	7/13 10:06	188	7/13 05:03	169	7/13 05:24	-	-	-
鹿児島	中之島(*)	127	7/14 08:42	186	7/14 06:19	146	7/14 06:19	174	2004.08.29	台風第0416号
高知	土佐清水	102	7/14 19:54	196	7/14 18:43	153	7/14 19:20	178	2004.08.30	台風第0416号
高知	室戸岬	101	7/15 00:08	154	7/14 21:12	118	7/14 19:26	234	1970.08.21	台風第7010号
静岡	舞阪	91	7/15 10:27	127	7/15 06:09	114	7/15 06:38	392	1953.09.25	台風第5313号
鹿児島	枕崎	89	7/14 12:15	161	7/14 06:59	151	7/14 06:24	242	2004.08.30	台風第0416号
宮崎	油津	87	7/14 14:45	135	7/14 19:09	117	7/14 18:43	196	1964.09.24	台風第6420号
千葉	布良	86	7/15 14:37	120	7/15 17:18	93	7/15 17:52	152	1961.10.10	台風第6124号
鹿児島	奄美	86	7/13 19:00	170	7/13 19:00	128	7/13 18:34	172	2005.09.04	台風第0514号
和歌山	潮岬(串本)	82	7/15 03:45	169	7/15 04:50	135	7/15 05:05	129	1953.09.25	台風第5313号
徳島	阿波由岐	79	7/15 02:01	131	7/15 04:26	111	7/15 05:24	-	-	-
宮崎	日向白浜(*)	(76)	7/14 17:41	(157)	7/14 18:47	(140)	7/14 18:36	-	-	-
高知	高知(桂浜)	73	7/14 23:27	132	7/14 19:06	117	7/14 19:08	313	1970.08.21	台風第7010号
静岡	石廊崎	70	7/15 11:16	115	7/15 05:01	93	7/15 04:55	132	1999.10.27	低気圧
沖縄	那覇	70	7/13 09:35	136	7/13 06:09	124	7/13 05:36	148	1997.08.17	台風第9713号
愛知	赤羽根	67	7/15 09:36	135	7/15 04:57	114	7/15 05:05	-	-	-
和歌山	白浜	66	7/15 03:02	146	7/15 04:50	126	7/15 05:21	137	1975.08.23	台風第7506号
静岡	南伊豆(*)	65	7/15 11:48	111	7/15 05:08	91	7/15 04:58	150	2002.10.01	台風第0221号
東京	大島(岡田)	62	7/15 12:51	93	7/15 04:08	76	7/15 04:08	114	1979.10.19	台風第7920号
愛知	名古屋	60	7/15 04:04	148	7/15 05:47	145	7/15 05:38	388	1959.09.26	伊勢湾台風
和歌山	浦神	60	7/15 05:09	138	7/15 05:09	122	7/15 05:21	177	1959.09.26	伊勢湾台風
鹿児島	西之表(*)	59	7/14 13:08	120	7/14 19:39	111	7/14 19:27	169	2004.08.30	台風第0416号
三重	四日市(*)	58	7/15 05:48	160	7/15 05:48	155	7/15 05:34	-	-	-
東京	三宅島(*)	53	7/15 09:40	89	7/15 03:48	66	7/15 04:55	132	2004.10.20	台風第0423号
愛知	武豊(衣浦) (*)	52	7/15 04:19	142	7/15 05:43	139	7/15 05:39	-	-	-
鹿児島	種子島	51	7/14 09:49	123	7/14 04:45	102	7/14 05:30	225	2004.08.30	台風第0416号
三重	熊野	50	7/15 06:31	116	7/15 05:29	107	7/15 05:21	-	-	-
愛媛	宇和島	50	7/14 18:39	156	7/14 19:25	143	7/14 19:48	172	1954.09.13	台風第5412号
東京	神津島(*)	50	7/15 12:05	84	7/15 04:43	61	7/15 04:59	229	1979.10.19	台風第7920号
静岡	清水港	48	7/15 12:04	111	7/15 18:59	110	7/15 18:55	131	2004.09.30	台風第0421号
沖縄	石垣	48	7/12 19:23	135	7/13 05:27	128	7/13 05:25	190	1977.07.31	台風第7705号
静岡	御前崎	45	7/15 10:38	114	7/15 05:12	96	7/15 05:12	134	2004.10.09	台風第0422号
静岡	焼津(*)	40	7/15 12:28	110	7/15 18:50	106	7/15 18:50	-	-	-
大分	大分(*)	38	7/14 18:48	144	7/14 20:40	143	7/14 20:57	192	1993.09.03	台風第9313号
岡山	宇野	36	7/14 23:43	173	7/14 23:44	169	7/14 23:58	253	2004.08.30	台風第0416号
兵庫	姫路(飾磨) (*)	34	7/15 03:04	120	7/15 00:21	115	7/15 00:43	232	2004.08.30	台風第0416号
香川	高松	33	7/14 23:32	166	7/14 23:46	163	7/15 00:01	246	2004.08.30	台風第0416号
宮城	鮎川	32	7/15 16:02	94	7/16 02:53	86	7/16 03:32	119	1980.12.24	低気圧
北海道	浦河(*)	16	7/12 01:18	70	7/16 03:06	67	7/16 03:04	109	1970.02.01	低気圧

- 注) ・潮位はTP上の値。(TP:東京湾平均海面(標高・海拔の基準))  
 ・潮位偏差は推算潮位(計算上の潮位)からの偏差。  
 ・平滑値は日々の潮汐(満干潮)を決定するために、津波や副振動成分を平滑・除去した海面の高さ。  
 ・(\*)印は気象庁管轄外検潮所を示し、無印は気象庁管轄検潮所を示す。  
 ・( )は高潮のピーク時間帯に欠測があることを示す。  
 ・値は平成19年8月15日12時時点の速報値である。

付表9 官署別警報発表状況(期間:7月2日~17日)

地域名	細分区域	警報種別	発表時刻	解除時刻	発表官署				
山形県	東南村山	大雨, 洪水	7/15 14:45	(切替)	山形地方気象台				
	東南村山 東南置賜	大雨, 洪水 大雨, 洪水	7/15 17:07	(切替)					
	東南村山 東南置賜	大雨 大雨	7/15 20:26	7/15 22:26					
宮城県	東部仙台 石巻地域 東部大崎 気仙沼地域 東部仙南 登米・東部栗原 西部	大雨, 洪水, 暴風, 波浪 大雨, 洪水, 暴風, 波浪 大雨, 洪水, 暴風 大雨, 洪水, 暴風, 波浪 大雨, 洪水, 暴風 大雨, 洪水, 暴風 大雨, 洪水	7/15 10:20	(切替)	仙台管区気象台				
	東部仙台 石巻地域 東部大崎 気仙沼地域 東部仙南 登米・東部栗原 西部	大雨, 洪水, 暴風, 波浪 大雨, 洪水, 暴風, 波浪 大雨, 洪水, 暴風 大雨, 洪水, 暴風, 波浪 大雨, 洪水, 暴風 大雨, 洪水, 暴風 大雨, 洪水	7/15 17:05	(切替)					
	東部仙台 石巻地域 気仙沼地域 東部仙南 西部仙台 西部仙南	大雨, 洪水, 暴風, 波浪 暴風, 波浪 暴風, 波浪 大雨, 洪水 大雨, 洪水 大雨, 洪水	7/15 22:03	7/16 4:32					
	福島県	全域	大雨, 洪水	7/15 6:11		(切替)	福島地方気象台		
		中通り 浜通り 会津	大雨, 洪水 大雨, 洪水, 暴風, 波浪 大雨, 洪水	7/15 11:45		(切替)			
		中通り北部 中通り中部 浜通り	大雨, 洪水 大雨, 洪水 大雨, 洪水, 暴風, 波浪	7/15 17:33		(切替)			
		中通り北部 浜通り北部 浜通り中部 浜通り南部	大雨, 洪水 大雨, 洪水, 暴風, 波浪 暴風, 波浪 暴風, 波浪	7/15 21:28		(切替)			
		浜通り	暴風, 波浪	7/15 23:56		7/16 5:00			
		栃木県	全域	大雨, 洪水		7/15 4:10		7/15 15:10	宇都宮地方気象台
		茨城県	鹿行地域 県南地域	大雨, 洪水 大雨, 洪水		7/15 2:50		(切替)	水戸地方気象台
	北部 鹿行地域 県南地域 県西地域		大雨, 洪水, 暴風, 波浪 大雨, 洪水, 暴風, 波浪 大雨, 洪水 大雨, 洪水	7/15 8:11		(切替)			
	北部 鹿行地域		大雨, 洪水, 暴風, 波浪 大雨, 洪水, 暴風, 波浪	7/15 16:23		(切替)			
北部 鹿行地域	大雨, 洪水, 波浪 波浪		7/15 18:20	(切替)					
北部 鹿行地域	波浪 波浪		7/15 22:40	(切替)					
北部 鹿行地域	波浪 波浪		7/16 0:20	7/16 5:11					
千葉県	夷隅・安房		大雨, 洪水	7/14 20:30	(切替)	銚子地方気象台			
	千葉中央 北東部 君津 夷隅・安房		大雨, 洪水 波浪 波浪 大雨, 洪水, 波浪	7/14 22:50 重要変更	(切替)				
	千葉中央 北東部 君津 夷隅・安房	大雨, 洪水 大雨, 洪水, 波浪 大雨, 洪水, 波浪 大雨, 洪水, 波浪	7/14 23:50 重要変更	(切替)					

地域名	細分区域	警報種別	発表時刻	解除時刻	発表官署
	千葉中央 印旛 東葛飾 北東部 君津 夷隅・安房	大雨, 洪水 大雨, 洪水 大雨, 洪水 大雨, 洪水, 暴風, 波浪 大雨, 洪水, 暴風, 波浪 <b>大雨</b> , 洪水, 暴風, 波浪	7/15 2:15 重要変更	(切替)	
	千葉中央 北東部 南部	大雨, 洪水 大雨, 洪水, 暴風, 波浪 大雨, 洪水, 暴風, 波浪	7/15 14:55	(切替)	
	北東部 夷隅・安房	波浪 波浪	7/15 18:55	(切替)	
	北東部 夷隅・安房	波浪 波浪	7/15 23:30	7/16 5:30	
東京都	八丈島	大雨	7/7 14:10	7/7 15:16	気象庁予報部
	伊豆諸島北部 伊豆諸島南部	波浪 波浪	7/14 18:25	(切替)	
	伊豆諸島北部 八丈島 三宅島	暴風, 波浪 波浪 大雨, 波浪	7/15 3:51	(切替)	
	伊豆諸島北部 八丈島 三宅島	暴風, 波浪 波浪 大雨, 波浪	7/15 6:05	(切替)	
	伊豆諸島北部 八丈島 三宅島	暴風, 波浪 波浪 大雨, 波浪	7/15 12:19	(切替)	
	伊豆諸島北部 伊豆諸島南部	波浪 波浪	7/15 15:23	(切替)	
	伊豆諸島北部 伊豆諸島南部	波浪 波浪	7/15 17:29	(切替)	
	伊豆諸島北部 伊豆諸島南部	波浪 波浪	7/15 22:19	7/16 5:11	
	神奈川県	西湖	大雨, 洪水	7/4 20:38	
湘南 西湖		大雨, 洪水 大雨, 洪水	7/4 21:26	(切替)	
横浜・川崎 湘南 西湖		大雨, 洪水 大雨, 洪水 大雨, 洪水	7/4 21:51	7/4 23:07	
東部 県央 西湖		大雨, 洪水 大雨, 洪水 大雨, 洪水	7/11 1:31	(切替)	
三浦半島		大雨, 洪水	7/11 6:34	7/11 9:44	
横浜・川崎 湘南 三浦半島 相模原 県央 足柄上 西湖		大雨, 洪水 大雨, 洪水, 波浪 大雨, 洪水, 波浪 大雨, 洪水 大雨, 洪水 大雨, 洪水, 波浪	7/14 16:08	(切替)	
横浜・川崎 湘南 三浦半島 相模原 県央 足柄上 西湖		大雨, 洪水 大雨, 洪水, 暴風, 波浪 大雨, 洪水, 暴風, 波浪 大雨, 洪水 大雨, 洪水 大雨, 洪水, 暴風, 波浪	7/15 4:18	(切替)	
横浜・川崎 湘南 三浦半島 相模原 県央 足柄上 西湖		大雨, 洪水 大雨, 洪水, 暴風, 波浪 大雨, 洪水, 暴風, 波浪 大雨, 洪水 大雨, 洪水 大雨, 洪水, 暴風, 波浪	7/15 12:06	(切替)	
横浜・川崎 湘南		大雨, 洪水 大雨, 洪水, 波浪			

地域名	細分区域	警報種別	発表時刻	解除時刻	発表官署
	三浦半島	大雨, 洪水, 波浪	7/15 14:04	(切替)	
	相模原	大雨, 洪水			
	県央	大雨, 洪水			
	足柄上	大雨, 洪水			
	西湖	大雨, 洪水, 波浪			
	湘南	波浪	7/15 15:18	7/15 21:26	
	三浦半島	波浪			
	西湖	波浪			
長野県	下伊那地域	大雨, 洪水	7/14 17:10	(切替)	長野地方気象台
	南部	大雨, 洪水	7/14 21:37	(切替)	
	南部	大雨, 洪水	7/15 5:04	(切替)	
	佐久地域	大雨, 洪水	7/15 7:35	(切替)	
	松本地域	大雨, 洪水			
	諏訪地域	大雨, 洪水			
南部	大雨, 洪水				
	下伊那地域	大雨, 洪水	7/15 11:20	7/15 15:15	
山梨県	全域	大雨, 洪水	7/14 22:47	(切替)	甲府地方気象台
	全域	大雨, 洪水	7/15 5:58	7/15 13:32	
静岡県	東部	大雨, 洪水	7/4 20:55	7/4 23:28	静岡地方気象台
	全域	大雨, 洪水	7/10 23:32	(切替)	
	伊豆	大雨, 洪水	7/11 3:50	(切替)	
	伊豆	大雨, 洪水	7/11 6:26	7/11 10:23	
	中部南	波浪	7/14 11:44	(切替)	
	伊豆南	波浪			
	遠州南	波浪			
	中部南	大雨, 洪水, 波浪	7/14 17:00	(切替)	
	中部北	大雨, 洪水			
	伊豆	大雨, 洪水, 波浪			
	東部	大雨, 洪水, 波浪			
	遠州北	大雨, 洪水			
	遠州南	大雨, 洪水, 波浪			
	中部南	大雨, 洪水, 暴風, 波浪	7/14 22:30	(切替)	
中部北	大雨, 洪水				
伊豆	大雨, 洪水, 暴風, 波浪				
東部	大雨, 洪水, 暴風, 波浪				
遠州北	大雨, 洪水				
遠州南	大雨, 洪水, 暴風, 波浪				
中部南	大雨, 洪水, 暴風, 波浪	7/15 5:07	(切替)		
中部北	大雨, 洪水				
伊豆	大雨, 洪水, 暴風, 波浪				
東部	大雨, 洪水, 暴風, 波浪				
遠州北	大雨, 洪水				
遠州南	大雨, 洪水, 暴風, 波浪				
中部南	大雨, 洪水, 暴風, 波浪	7/15 11:10	(切替)		
中部北	大雨, 洪水				
伊豆	大雨, 洪水, 暴風, 波浪				
東部	大雨, 洪水, 波浪				
遠州北	大雨, 洪水				
遠州南	大雨, 洪水, 暴風, 波浪				
中部南	暴風, 波浪	7/15 13:08	(切替)		
伊豆	暴風, 波浪				
東部	波浪				
遠州南	暴風, 波浪				
中部南	波浪	7/15 16:20	7/15 23:35		
伊豆	波浪				
遠州南	波浪				
岐阜県	岐阜・西濃	大雨, 洪水	7/12 9:54	(切替)	岐阜地方気象台
	中濃	大雨, 洪水			
	飛騨南部	大雨, 洪水			
	美濃地方	大雨, 洪水	7/12 10:28	7/12 17:20	
	飛騨南部	大雨, 洪水			
	美濃地方	大雨, 洪水	7/14 15:50	(切替)	
	美濃地方	大雨, 洪水, 暴風	7/14 23:40	(切替)	
美濃地方	大雨, 洪水, 暴風	7/15 2:25	(切替)		



地域名	細分区域	警報種別	発表時刻	解除時刻	発表官署		
	飛騨北部	大雨, 洪水					
	美濃地方 飛騨北部	大雨, 洪水 大雨, 洪水	7/15 7:30	(切替)			
	美濃地方 飛騨北部	洪水 洪水	7/15 9:45	(切替)			
	岐阜・西濃	洪水	7/15 11:37	7/15 13:47			
愛知県	尾張東部	大雨, 洪水	7/4 18:25	7/4 20:15	名古屋地方気象台		
	尾張西部	大雨, 洪水					
	尾張東部 尾張西部	大雨, 洪水 大雨, 洪水	7/12 11:07	(切替)			
	尾張東部 尾張西部	大雨, 洪水 大雨, 洪水	7/12 11:42	(切替)			
	西三河北西部	大雨, 洪水					
	尾張東部 尾張西部	大雨, 洪水 大雨, 洪水	7/12 13:11	(切替)			
	西三河北西部	大雨, 洪水					
	西三河南部	大雨, 洪水	7/12 17:15	7/12 18:11			
	知多地域 西三河南部 東三河南部	波浪 波浪 波浪	7/14 12:27	(切替)			
	尾張東部 尾張西部 知多地域 西三河南部 西三河北西部 西三河北東部 東三河北部 東三河南部	大雨, 洪水 大雨, 洪水 大雨, 洪水, 波浪 大雨, 洪水, 波浪 大雨, 洪水 大雨, 洪水 大雨, 洪水 大雨, 洪水, 波浪	7/14 17:03	(切替)			
	尾張東部 尾張西部 知多地域 西三河南部 西三河北西部 西三河北東部 東三河北部 東三河南部	大雨, 洪水, 暴風 大雨, 洪水, 暴風, 波浪 大雨, 洪水, 暴風, 波浪, 高潮 大雨, 洪水, 暴風, 波浪, 高潮 大雨, 洪水, 暴風 大雨, 洪水, 暴風 大雨, 洪水, 暴風 大雨, 洪水, 暴風, 波浪, 高潮	7/14 22:43	(切替)			
	尾張東部 尾張西部 知多地域 西三河南部 西三河北西部 西三河北東部 東三河北部 東三河南部	大雨, 洪水, 暴風 大雨, 洪水, 暴風, 波浪 大雨, 洪水, 暴風, 波浪 大雨, 洪水, 暴風, 波浪 大雨, 洪水, 暴風 大雨, 洪水, 暴風 大雨, 洪水, 暴風 大雨, 洪水, 暴風, 波浪	7/15 7:40 重要変更	(切替)			
	知多地域 西三河南部 東三河北部 東三河南部	波浪 波浪 大雨, 洪水 洪水, 暴風, 波浪	7/15 10:15	(切替)			
	知多地域 西三河南部 東三河南部	波浪 波浪 波浪	7/15 13:13	7/15 16:51			
	三重県	南部	波浪	7/14 5:45		(切替)	津地方気象台
		南部	波浪	7/14 11:53		(切替)	
		中部 北部 伊勢志摩 紀勢・東紀州	波浪 波浪 大雨, 洪水, 波浪 波浪	7/14 14:02		(切替)	
		中部 北部 南部	大雨, 洪水, 波浪 大雨, 洪水, 波浪 大雨, 洪水, 波浪	7/14 17:38		(切替)	
		中部 北部 伊勢志摩 紀勢・東紀州	大雨, 洪水, 波浪 大雨, 洪水, 波浪 大雨, 洪水, 波浪 大雨, 洪水, 暴風, 波浪	7/14 18:50		(切替)	

地域名	細分区域	警報種別	発表時刻	解除時刻	発表官署
	中部 北部 伊賀 伊勢志摩 紀勢・東紀州	大雨, 洪水, 暴風, 波浪, 高潮 大雨, 洪水, 暴風, 波浪, 高潮 大雨, 洪水, 暴風 大雨, 洪水, 暴風, 波浪, 高潮 大雨, 洪水, 暴風, 波浪	7/14 22:52	(切替)	
	中部 北部 伊賀 伊勢志摩 紀勢・東紀州	大雨, 洪水, 暴風, 波浪, 高潮 大雨, 洪水, 暴風, 波浪, 高潮 暴風 大雨, 洪水, 暴風, 波浪, 高潮 大雨, 洪水, 暴風, 波浪	7/15 6:50	(切替)	
	中部 北部 南部	大雨, 洪水, 暴風, 波浪 大雨, 洪水, 暴風, 波浪 大雨, 洪水, 暴風, 波浪	7/15 8:20	(切替)	
	中部 北部 南部	洪水, 波浪 洪水, 波浪 洪水, 暴風, 波浪	7/15 10:30	(切替)	
	中部 北部 南部	波浪 波浪 波浪	7/15 12:40	7/15 16:35	
	中部 伊賀	大雨, 洪水 大雨, 洪水	7/17 0:41	7/17 5:00	
	滋賀県	近江西部 北部 全域 南部 北部 東近江 甲賀	大雨, 洪水 大雨, 洪水 暴風 大雨, 洪水, 暴風 暴風 大雨, 洪水 大雨, 洪水	7/12 9:30 7/12 10:03 7/14 20:10 7/14 23:00 7/15 4:15	
京都府	京都・亀岡 南丹・京丹波 南部 山城中部 山城南部	大雨, 洪水 大雨, 洪水 暴風 大雨, 洪水 大雨, 洪水	7/12 9:13 7/14 21:20 7/17 0:16	7/12 13:13 7/15 5:00 7/17 3:23	京都地方気象台
奈良県	北部 南部 南部 北部 北部 北西部	暴風 大雨, 洪水, 暴風 大雨, 洪水 大雨, 洪水 大雨, 洪水 洪水	7/14 19:35 7/15 5:12 7/17 0:06 7/17 3:00 7/17 5:24	(切替) 7/15 8:54 (切替) (切替) 7/17 7:30	奈良地方気象台
大阪府	大阪市 北大阪 東部大阪 南河内 泉州 泉州 大阪市 南河内 泉州 大阪市 東部大阪 南河内 泉州 大阪市 東部大阪 南河内 泉州 東部大阪 南河内 泉州 東部大阪 南河内 泉州	暴風, 波浪 暴風 暴風 暴風 暴風, 波浪 大雨, 洪水 大雨, 洪水 大雨, 洪水 大雨, 洪水 洪水 大雨, 洪水 大雨, 洪水 大雨, 洪水 大雨, 洪水 大雨, 洪水 大雨, 洪水 大雨, 洪水 大雨, 洪水 洪水 大雨, 洪水 洪水	7/14 18:35 7/16 23:25 7/16 23:53 7/17 1:10 7/17 1:36 7/17 2:40 7/17 5:15	7/15 5:01 (切替) (切替) (切替) (切替) (切替) (切替) 7/17 7:20	大阪管区気象台
兵庫県	北播丹波 淡路島	大雨, 洪水 波浪	7/12 9:35 7/14 11:10	7/12 11:45 (切替)	神戸海洋気象台

地域名	細分区域	警報種別	発表時刻	解除時刻	発表官署		
	淡路島	波浪	7/14 13:05	(切替)			
	淡路島	波浪	7/14 16:15	(切替)			
	阪神 播磨南東部 播磨南西部 淡路島	暴風, 波浪 暴風, 波浪 暴風, 波浪 暴風, 波浪	7/14 18:40	(切替)			
	淡路島	波浪	7/15 4:00	(切替)			
	淡路島	波浪	7/15 7:25	7/15 10:00			
	和歌山県	紀中	大雨, 洪水	7/10 19:56		7/10 22:16	和歌山地方気象台
	南部	波浪	7/13 20:30	(切替)			
	全域	波浪	7/14 6:40	(切替)			
	全域	暴風, 波浪	7/14 16:30	(切替)			
	全域	暴風, 波浪	7/14 19:00	(切替)			
	全域	大雨, 洪水, 暴風, 波浪	7/14 19:50	(切替)			
	紀北	暴風, 波浪	7/15 5:35	(切替)			
	紀中 南部	洪水, 暴風, 波浪 大雨, 暴風, 波浪					
	紀北	波浪	7/15 6:45	(切替)			
	紀中 南部	洪水, 波浪 暴風, 波浪					
	紀北	波浪	7/15 7:50	(切替)			
	紀中 南部	洪水, 波浪 波浪					
	紀中 南部	洪水 波浪	7/15 11:15	(切替)			
	紀中 南部	洪水 波浪	7/15 13:35	7/15 16:15			
島根県	東部	大雨, 洪水	7/2 0:10	7/2 4:50	松江地方気象台		
	西部	大雨, 洪水					
	西部	大雨	7/2 20:30	7/2 22:30			
岡山県	岡山地域 東備地域 倉敷地域 井笠地域 高梁地域 北部	暴風, 波浪, 高潮 暴風, 波浪, 高潮 暴風, 波浪, 高潮 暴風, 波浪, 高潮 暴風 暴風	7/14 16:02	(切替)	岡山地方気象台		
	岡山地域 東備地域 倉敷地域 井笠地域 高梁地域 北部	大雨, 洪水, 暴風, 波浪, 高潮 大雨, 洪水, 暴風, 波浪, 高潮 暴風, 波浪, 高潮 暴風, 波浪, 高潮 暴風	7/14 22:17	(切替)			
	岡山地域 東備地域 倉敷地域 井笠地域	暴風, 波浪 暴風, 波浪 暴風, 波浪 暴風, 波浪	7/15 1:21	7/15 3:46			
	広島県	南部 北部	暴風, 波浪 暴風	7/14 13:55		(切替)	
広島県	広島・呉 福山・尾三 東広島・竹原 北部	暴風, 波浪 暴風, 波浪 暴風, 波浪 暴風	7/14 21:45	(切替)	広島地方気象台		
	南部	暴風, 波浪	7/15 2:00	7/15 4:05			
	南部	大雨, 洪水	7/16 12:55	7/16 15:20			
	香川県	高松地域 小豆 東讃 中讃 西讃	大雨, 洪水, 暴風, 波浪, 高潮 暴風, 波浪, 高潮 大雨, 洪水, 暴風, 波浪, 高潮 暴風, 波浪, 高潮 暴風, 波浪, 高潮	7/14 16:35		(切替)	高松地方気象台
		全域	暴風, 波浪	7/15 1:24		(切替)	
全域		暴風, 波浪	7/15 2:39	7/15 4:23			
徳島県		阿南 海部	大雨, 洪水 大雨, 洪水	7/10 17:28	7/10 20:49	徳島地方気象台	
		徳島・鳴門	波浪				

地域名	細分区域	警報種別	発表時刻	解除時刻	発表官署		
	阿南 海部	波浪 波浪	7/13 21:35	(切替)			
	徳島・鳴門 阿南 海部	波浪 波浪 波浪	7/14 5:49	(切替)			
	徳島・鳴門 美馬北部・阿北 美馬南部・神山 三好 阿南 那賀・勝浦 海部	大雨, 洪水, 波浪 大雨, 洪水 大雨, 洪水 大雨, 洪水 大雨, 洪水, 波浪 大雨, 洪水 大雨, 洪水, 波浪	7/14 8:05	(切替)			
	徳島・鳴門 美馬北部・阿北 美馬南部・神山 三好 阿南 那賀・勝浦 海部	大雨, 洪水, 暴風, 波浪 大雨, 洪水, 暴風 大雨, 洪水, 暴風 大雨, 洪水, 暴風 大雨, 洪水, 暴風, 波浪 大雨, 洪水, 暴風 大雨, 洪水, 暴風, 波浪	7/14 11:50	(切替)			
	徳島・鳴門 美馬北部・阿北 美馬南部・神山 三好 阿南 那賀・勝浦 海部	大雨, 洪水, 暴風, 波浪 大雨, 洪水, 暴風 大雨, 洪水, 暴風 大雨, 洪水, 暴風 大雨, 洪水, 暴風, 波浪 大雨, 洪水, 暴風 大雨, 洪水, 暴風, 波浪	7/14 16:00	(切替)			
	全域	大雨, 洪水	7/15 4:09	(切替)			
	美馬北部・阿北 美馬南部・神山 阿南 那賀・勝浦	大雨, 洪水 大雨, 洪水 大雨, 洪水 大雨, 洪水	7/15 6:02	7/15 7:45			
	愛媛県	南予	大雨, 洪水	7/2 8:25		7/2 14:34	松山地方気象台
	東予	大雨, 洪水	7/3 5:10	7/3 6:12			
	南予南部	大雨, 洪水	7/7 6:35	(切替)			
南予南部	大雨, 洪水	7/7 8:41	7/7 15:01				
南予	波浪	7/13 5:15	(切替)				
南予北部	波浪	7/13 8:30	(切替)				
南予南部	大雨, 洪水, 波浪						
南予北部	波浪	7/13 10:55	(切替)				
南予南部	大雨, 洪水, 波浪						
南予北部	波浪	7/13 16:53	(切替)				
南予南部	大雨, 洪水, 波浪						
南予北部	波浪	7/14 5:30	(切替)				
南予南部	大雨, 洪水, 波浪						
中予	大雨, 洪水	7/14 7:40	(切替)				
南予	大雨, 洪水, 暴風, 波浪						
全域	大雨, 洪水, 暴風, 波浪	7/14 9:25	(切替)				
全域	大雨, 洪水, 暴風, 波浪	7/14 21:50	(切替)				
全域	暴風, 波浪	7/15 2:30	7/15 4:30				
高知県	幡多	大雨, 洪水	7/3 1:34	7/3 4:00	高知地方気象台		
西部	大雨, 洪水	7/7 1:24	(切替)				
西部	大雨, 洪水	7/7 6:30	(切替)				
幡多	大雨, 洪水	7/7 10:14	7/7 14:30				
幡多	大雨, 洪水	7/13 6:09	(切替)				
幡多	大雨, 洪水	7/13 10:15	(切替)				
高知中央 東部 幡多 高幡	波浪 波浪 大雨, 洪水, 波浪 波浪	7/13 16:25	(切替)				
高知中央 高吾北・嶺北 東部 西部	大雨, 洪水, 波浪 大雨, 洪水 大雨, 洪水, 波浪 大雨, 洪水, 波浪	7/14 4:44	(切替)				
高知中央	大雨, 洪水, 暴風, 波浪						

地域名	細分区域	警報種別	発表時刻	解除時刻	発表官署
	高吾北・嶺北 東部	大雨, 洪水, 暴風	7/14 7:57	(切替)	
	西部	大雨, 洪水, 暴風, 波浪			
	高知中央 高吾北・嶺北 東部	大雨, 洪水, 暴風	7/14 16:20	(切替)	
	西部	大雨, 洪水, 暴風, 波浪			
	高知中央 高吾北・嶺北 東部	大雨, 洪水, 暴風			
西部	大雨, 洪水, 暴風, 波浪	7/14 23:15	(切替)		
高知中央 高吾北・嶺北 東部	大雨, 洪水, 暴風, 波浪				
中部	大雨	7/15 4:29	(切替)		
東部	大雨				
幡多	洪水				
高幡	大雨				
	高吾北・嶺北	大雨	7/15 7:00	7/15 10:31	
山口県	西部	大雨, 洪水	7/2 3:35	(切替)	下関地方気象台
	中部	大雨, 洪水			
	西部	大雨, 洪水	7/2 4:23	(切替)	
	中部	大雨, 洪水			
	東部	大雨, 洪水			
	西部	大雨, 洪水	7/2 9:46	7/2 11:20	
	中部	大雨, 洪水			
	東部	大雨, 洪水			
	全域	暴風, 波浪	7/14 1:16	(切替)	
	全域	暴風, 波浪	7/14 10:11	(切替)	
	西部	暴風, 波浪, 高潮	7/14 13:05	(切替)	
	中部	暴風, 波浪, 高潮			
	東部	暴風, 波浪			
	北部	暴風, 波浪			
	西部	暴風, 波浪, 高潮	7/14 14:15	(切替)	
	中部	暴風, 波浪, 高潮			
	東部	大雨, 洪水, 暴風, 波浪			
北部	暴風, 波浪				
西部	暴風, 波浪	7/14 17:42	(切替)		
中部	暴風, 波浪				
東部	大雨, 洪水, 暴風, 波浪				
北部	暴風, 波浪				
全域	暴風, 波浪	7/14 20:15	(切替)		
全域	暴風, 波浪	7/14 23:03	(切替)		
下関	暴風, 波浪	7/15 2:02	7/15 5:58		
北部	暴風, 波浪				
西部	大雨, 洪水	7/16 12:40	7/16 14:20		
中部	大雨, 洪水				
福岡県	福岡地方	大雨, 洪水	7/2 4:50	(切替)	福岡管区気象台
	北九州地方	大雨, 洪水			
	筑豊地方	大雨, 洪水			
	全域	大雨, 洪水	7/2 6:14	(切替)	
	全域	大雨, 洪水	7/2 8:16	(切替)	
	全域	大雨, 洪水	7/2 14:57	(切替)	
	筑豊地方	大雨, 洪水	7/2 17:29	7/3 2:23	
	筑後地方	大雨, 洪水			
	筑後地方	大雨, 洪水	7/4 5:14	(切替)	
	全域	大雨, 洪水	7/4 9:16	7/4 11:10	
	福岡地方	大雨, 洪水	7/6 17:45	(切替)	
	北九州地方	大雨, 洪水			
	筑豊地方	大雨, 洪水			
	全域	大雨, 洪水	7/6 19:20	(切替)	
福岡地方	大雨, 洪水	7/7 4:42	(切替)		
京築	大雨, 洪水				
筑豊地方	大雨, 洪水				
筑後地方	大雨, 洪水				
筑後地方	大雨, 洪水	7/7 7:02	7/7 11:45		
筑後南部	大雨, 洪水	7/11 4:31	7/11 6:24		

地域名	細分区域	警報種別	発表時刻	解除時刻	発表官署
	福岡地方 北九州地方 筑豊地方 筑後北部 筑後南部	暴風, 波浪 暴風, 波浪 暴風 暴風 暴風, 波浪	7/14 0:50	(切替)	
	福岡地方 北九州地方 筑豊地方 筑後北部 筑後南部	暴風, 波浪 暴風, 波浪 暴風 暴風 暴風, 波浪	7/14 8:13	(切替)	
	福岡地方 北九州地方 筑豊地方 筑後北部 筑後南部	暴風, 波浪 暴風, 波浪, 高潮 暴風 暴風 暴風, 波浪	7/14 12:18	(切替)	
	福岡地方 北九州地方 筑豊地方 筑後北部 筑後南部	暴風, 波浪 暴風, 波浪, 高潮 暴風 暴風 暴風, 波浪	7/14 15:04	(切替)	
	福岡地方 北九州地方 筑豊地方 筑後北部 筑後南部	暴風, 波浪 暴風, 波浪 暴風 暴風 暴風, 波浪	7/14 17:41	(切替)	
	福岡地方 北九州地方	暴風, 波浪 暴風, 波浪	7/14 20:38	(切替)	
	福岡地方 北九州・遠賀地区	暴風, 波浪 暴風, 波浪	7/14 23:06	(切替)	
	福岡地方 北九州・遠賀地区	波浪 波浪	7/15 5:44	7/15 6:53	
大分県	北部 日田玖珠	大雨, 洪水 大雨, 洪水	7/2 6:21	(切替)	大分地方気象台
	北部 日田玖珠	大雨, 洪水 大雨, 洪水	7/2 7:02	(切替)	
	中部 北部 日田玖珠	大雨, 洪水 大雨, 洪水 大雨, 洪水	7/2 7:44	(切替)	
	中部 北部 日田玖珠	大雨, 洪水 大雨, 洪水 大雨, 洪水	7/2 11:40	(切替)	
	北部	大雨, 洪水	7/2 15:20	(切替)	
	北部	大雨, 洪水	7/2 19:23	(切替)	
	北部 日田玖珠	大雨, 洪水 大雨, 洪水	7/2 22:41	7/3 2:15	
	西部	大雨, 洪水	7/4 4:30	(切替)	
	中部 西部	大雨, 洪水 大雨, 洪水	7/4 5:30	(切替)	
	中部 西部 豊後大野市	大雨, 洪水 大雨, 洪水 大雨, 洪水	7/4 6:20	7/4 12:08	
	中部 北部 西部	大雨, 洪水 大雨, 洪水 大雨, 洪水	7/6 19:50	(切替)	
	全域	大雨, 洪水	7/6 21:50	(切替)	
	西部 豊後大野市	大雨, 洪水 大雨, 洪水	7/7 8:45	(切替)	
	日田玖珠	大雨	7/7 13:40	7/7 15:50	
	中部 佐伯市 豊後大野市	波浪 大雨, 洪水, 波浪 大雨, 洪水	7/13 10:15	(切替)	
	中部 北部 西部	暴風, 波浪 暴風, 波浪 暴風			

地域名	細分区域	警報種別	発表時刻	解除時刻	発表官署		
	佐伯市 豊後大野市	大雨, 洪水, 暴風, 波浪 大雨, 洪水, 暴風	7/14 0:35	(切替)			
	中部 北部 日田玖珠 竹田市 佐伯市 豊後大野市	大雨, 洪水, 暴風, 波浪 暴風, 波浪 暴風 大雨, 洪水, 暴風 大雨, 洪水, 暴風, 波浪 大雨, 洪水, 暴風	7/14 11:10	(切替)			
	中部 北部 日田玖珠 竹田市 佐伯市 豊後大野市	大雨, 洪水, 暴風, 波浪, 高潮 暴風, 波浪, 高潮 暴風 大雨, 洪水, 暴風 大雨, 洪水, 暴風, 波浪, 高潮 大雨, 洪水, 暴風	7/14 13:15	(切替)			
	中部 北部 日田玖珠 竹田市 佐伯市 豊後大野市	大雨, 洪水, 暴風, 波浪, 高潮 大雨, 洪水, 暴風, 波浪, 高潮 暴風 大雨, 洪水, 暴風 大雨, 洪水, 暴風, 波浪, 高潮 大雨, 洪水, 暴風	7/14 17:45	(切替)			
	中部 北部 日田玖珠 竹田市 佐伯市 豊後大野市	大雨, 洪水, 暴風, 波浪 暴風, 波浪 暴風 大雨, 暴風 大雨, 暴風, 波浪 大雨, 暴風	7/14 21:15	(切替)			
	中部 北部 竹田市 佐伯市 豊後大野市	暴風, 波浪 暴風, 波浪 大雨 大雨, 暴風, 波浪 大雨, 暴風	7/14 23:55	(切替)			
	中部 北部 佐伯市	暴風, 波浪 暴風, 波浪 暴風, 波浪	7/15 1:45	(切替)			
	中部	波浪	7/15 5:25	7/15 8:50			
	佐賀県	全域	大雨, 洪水	7/2 6:20		(切替)	佐賀地方気象台
	佐賀多久地区 鳥栖地区 武雄地区 北部	大雨, 洪水 大雨, 洪水 大雨, 洪水 大雨, 洪水	7/2 11:10	7/2 12:40			
全域	大雨, 洪水	7/6 19:25	(切替)				
佐賀多久地区 鳥栖地区 武雄地区 鹿島地区 唐津地区 伊万里地区	<b>大雨</b> , 洪水 大雨, 洪水 <b>大雨</b> , 洪水 <b>大雨</b> , 洪水 大雨, 洪水 <b>大雨</b> , 洪水	7/6 23:55 重要変更	(切替)				
南部 伊万里地区	大雨, 洪水 大雨, 洪水	7/7 7:50	(切替)				
南部 伊万里地区	大雨 大雨	7/7 9:55	7/7 13:45				
佐賀多久地区 鳥栖地区 武雄地区 鹿島地区 唐津地区 伊万里地区	暴風, 波浪 暴風 暴風, 波浪 暴風, 波浪 暴風, 波浪 暴風	7/14 1:00	(切替)				
佐賀多久地区 鳥栖地区 武雄地区 鹿島地区 唐津地区 伊万里地区	暴風, 波浪 暴風 暴風, 波浪 暴風, 波浪 暴風, 波浪 暴風	7/14 17:25	(切替)				
唐津地区	暴風, 波浪	7/14 20:30	(切替)				

地域名	細分区域	警報種別	発表時刻	解除時刻	発表官署
熊本県	唐津地区	暴風, 波浪	7/15 0:10	7/15 4:20	熊本地方気象台
	熊本市 鹿本菊池 上益城 阿蘇地方	大雨, 洪水 大雨, 洪水 大雨, 洪水 大雨, 洪水	7/2 18:18	(切替)	
	鹿本菊池 上益城 阿蘇地方	大雨, 洪水 大雨, 洪水 大雨, 洪水	7/2 20:10	7/2 22:22	
	芦北地方 球磨地方	大雨, 洪水 大雨, 洪水	7/2 23:22	7/3 1:30	
	熊本地方 阿蘇地方	大雨, 洪水 大雨, 洪水	7/4 6:35	(切替)	
	上益城 宇城八代 阿蘇地方	大雨, 洪水 大雨, 洪水 大雨, 洪水	7/4 11:30	7/4 13:13	
	宇城八代 天草地方	大雨, 洪水 大雨, 洪水	7/6 2:49	(切替)	
	宇城八代 天草・芦北地方 球磨地方	大雨, 洪水 大雨, 洪水 大雨, 洪水	7/6 4:39	(切替)	
	全域	大雨, 洪水	7/6 6:40	(切替)	
	熊本市 鹿本菊池 荒尾玉名 上益城 宇城八代 阿蘇地方 天草・芦北地方 球磨地方	大雨, 洪水 大雨, 洪水 大雨, 洪水 大雨, 洪水 大雨, 洪水 大雨, 洪水 大雨, 洪水 大雨, 洪水	7/6 9:42 重要変更	(切替)	
	熊本市 鹿本菊池 荒尾玉名 上益城 宇城八代 阿蘇地方 天草・芦北地方 球磨地方	大雨, 洪水 大雨, 洪水 大雨, 洪水 大雨, 洪水 大雨, 洪水 大雨, 洪水 大雨, 洪水 大雨, 洪水	7/6 10:28 重要変更	(切替)	
	熊本市 鹿本菊池 荒尾玉名 上益城 宇城八代 阿蘇地方 天草・芦北地方 球磨地方	大雨, 洪水 大雨, 洪水 大雨, 洪水 大雨, 洪水 大雨, 洪水 大雨, 洪水 大雨, 洪水 大雨, 洪水	7/6 11:30 重要変更	(切替)	
	熊本市 鹿本菊池 荒尾玉名 上益城 宇城八代 阿蘇地方 天草・芦北地方 球磨地方	大雨, 洪水 大雨, 洪水 大雨, 洪水 大雨, 洪水 大雨, 洪水 大雨, 洪水 大雨, 洪水 大雨, 洪水	7/6 14:35 重要変更	(切替)	
	上益城 宇城八代	大雨 大雨	7/6 18:25	(切替)	
	鹿本菊池 荒尾玉名 上益城 宇城八代 阿蘇地方	大雨, 洪水 大雨, 洪水 大雨 大雨 大雨, 洪水	7/6 20:15	(切替)	
	熊本地方 阿蘇地方	大雨, 洪水 大雨, 洪水	7/6 21:45	(切替)	
	熊本地方 阿蘇地方	大雨, 洪水 大雨, 洪水	7/7 4:55	(切替)	



地域名	細分区域	警報種別	発表時刻	解除時刻	発表官署
	熊本市 鹿本菊池 荒尾玉名 上益城 宇城八代 阿蘇地方 天草・芦北地方 球磨地方	大雨, 洪水 大雨, 洪水 大雨, 洪水 大雨, 洪水 大雨, 洪水 大雨, 洪水 大雨, 洪水 大雨, 洪水	7/7 6:00 重要変更	(切替)	
	熊本市 鹿本菊池 荒尾玉名 上益城 宇城八代 阿蘇地方 天草・芦北地方 球磨地方	大雨, 洪水 大雨, 洪水 大雨, 洪水 大雨, 洪水 大雨, 洪水 大雨, 洪水 大雨, 洪水 大雨, 洪水	7/7 7:35 重要変更	(切替)	
	熊本市 鹿本菊池 荒尾玉名 上益城 宇城八代 阿蘇地方 天草・芦北地方 球磨地方	大雨, 洪水 大雨, 洪水 大雨, 洪水 大雨, 洪水 大雨, 洪水 大雨, 洪水 大雨, 洪水 大雨, 洪水	7/7 9:35 重要変更	(切替)	
	上益城 宇城八代 阿蘇地方 球磨地方	大雨 大雨 大雨 大雨	7/7 11:48 重要変更	7/7 14:35	
	宇城八代 天草地方	大雨, 洪水 大雨, 洪水	7/11 2:16	(切替)	
	全域	大雨, 洪水	7/11 3:29	(切替)	
	上益城 宇城八代 天草・芦北地方 球磨地方	大雨, 洪水 大雨, 洪水 大雨, 洪水 大雨, 洪水	7/11 6:43	7/11 8:36	
	熊本市 鹿本菊池 荒尾玉名 上益城 宇城八代 阿蘇地方 天草・芦北地方 球磨地方	暴風, 波浪 暴風, 波浪 暴風, 波浪 暴風, 波浪 暴風, 波浪 暴風, 波浪 暴風, 波浪 暴風	7/13 22:57	(切替)	
	熊本市 鹿本菊池 荒尾玉名 上益城 宇城八代 阿蘇地方 天草・芦北地方 球磨地方	暴風, 波浪 暴風, 波浪 暴風, 波浪 暴風, 波浪 暴風, 波浪 暴風, 波浪 大雨, 洪水, 暴風	7/14 7:43	(切替)	
	熊本市 鹿本菊池 荒尾玉名 上益城 宇城八代 阿蘇地方 天草・芦北地方 球磨地方	暴風, 波浪 暴風, 波浪 暴風, 波浪 暴風, 波浪 暴風, 波浪 暴風, 波浪 大雨, 洪水, 暴風	7/14 12:47	(切替)	
	熊本市 鹿本菊池 荒尾玉名 上益城 宇城八代	暴風, 波浪 暴風, 波浪 暴風, 波浪 暴風, 波浪	7/14 16:02	(切替)	

地域名	細分区域	警報種別	発表時刻	解除時刻	発表官署
	阿蘇地方	暴風	7/14 18:12	7/14 22:12	
	天草・芦北地方	暴風, 波浪			
	球磨地方	大雨, 洪水, 暴風			
	熊本市	暴風, 波浪			
	鹿本菊池	暴風			
	荒尾玉名	暴風, 波浪			
	上益城	暴風			
	宇城八代	暴風, 波浪			
	阿蘇地方	暴風			
	天草・芦北地方	暴風, 波浪			
球磨地方	暴風				
長崎県	佐世保・東彼地区	大雨, 洪水	7/2 6:23	(切替)	長崎海洋気象台
	北部	大雨, 洪水	7/2 6:53	7/2 11:36	
	西彼杵半島	大雨, 洪水	7/4 3:46	(切替)	
	佐世保・東彼地区	大雨, 洪水			
	彦岐	大雨, 洪水	7/4 5:55	(切替)	
	五島	大雨, 洪水			
	西彼杵半島	大雨, 洪水			
	北部	大雨, 洪水			
	島原半島	大雨, 洪水	7/4 10:10	7/4 11:40	
	長崎地区	大雨, 洪水			
	諫早・大村地区	大雨, 洪水	7/6 1:10	(切替)	
	下五島	大雨, 洪水			
	島原半島	大雨, 洪水			
	長崎地区	大雨, 洪水	7/6 4:00	(切替)	
	五島	大雨, 洪水			
	西彼杵半島	大雨, 洪水			
	北部	大雨, 洪水	7/6 4:57	(切替)	
	五島	大雨, 洪水			
	南部	大雨, 洪水			
	北部	大雨, 洪水	7/6 9:45	(切替)	
	五島	大雨, 洪水			
	南部	大雨, 洪水			
	北部	大雨, 洪水	7/6 11:30	(切替)	
	南部	大雨, 洪水			
	北部	大雨, 洪水			
	南部	大雨	7/6 14:10	(切替)	
	南部	大雨	7/6 19:20	(切替)	
	北部	大雨, 洪水			
	南部	大雨, 洪水	7/6 21:21	(切替)	
	北部	大雨, 洪水			
島原半島	大雨, 洪水	7/7 0:25	(切替)		
諫早・大村地区	大雨, 洪水				
西彼杵半島	大雨, 洪水				
北部	大雨, 洪水				
五島	大雨, 洪水	7/7 1:26	(切替)		
島原半島	大雨, 洪水				
諫早・大村地区	大雨, 洪水				
西彼杵半島	大雨, 洪水				
北部	大雨, 洪水	7/7 4:20	(切替)		
五島	大雨, 洪水				
島原半島	大雨, 洪水				
諫早・大村地区	大雨, 洪水				
西彼杵半島	大雨, 洪水	7/7 9:10	(切替)		
北部	大雨, 洪水				
島原半島	大雨, 洪水				
諫早・大村地区	大雨, 洪水				
西彼杵半島	大雨, 洪水	7/7 9:52	7/7 11:53		
佐世保・東彼地区	大雨				
島原半島	大雨, 洪水				
諫早・大村地区	大雨, 洪水				
西彼杵半島	大雨, 洪水	7/10 0:11	(切替)		
佐世保・東彼地区	大雨				
上対馬	大雨, 洪水				

地域名	細分区域	警報種別	発表時刻	解除時刻	発表官署
	上対馬	大雨, 洪水	7/10 0:31	7/10 8:20	
	下五島	大雨, 洪水	7/11 1:30	7/11 6:36	
	南部	大雨, 洪水			
	佐世保・東彼地区	大雨, 洪水	7/13 20:42	(切替)	
	五島	暴風, 波浪			
	宍岐・対馬	暴風, 波浪	7/13 22:45	(切替)	
	五島	暴風, 波浪			
	長崎地方	暴風, 波浪			
全域	暴風, 波浪	7/14 16:14	(切替)		
	宍岐・対馬	暴風, 波浪	7/14 20:15	(切替)	
	五島	暴風			
南部	暴風				
北部	暴風				
	宍岐・対馬	暴風, 波浪	7/15 2:58	7/15 5:45	
宮崎県	高千穂地区	大雨, 洪水	7/2 19:45	(切替)	宮崎地方気象台
	宮崎地区	大雨, 洪水	7/3 0:36	(切替)	
	南部山沿い	大雨, 洪水			
	北部山沿い	大雨, 洪水			
	南部平野部	大雨, 洪水	7/3 5:10	(切替)	
	南部山沿い	大雨, 洪水			
	北部山沿い	大雨, 洪水			
	南部平野部	大雨, 洪水	7/3 10:02	7/3 13:45	
	南部山沿い	大雨, 洪水			
	南部平野部	大雨, 洪水	7/3 18:45	(切替)	
	南部山沿い	大雨, 洪水			
	南部平野部	大雨	7/3 23:00	7/4 5:25	
	南部山沿い	大雨			
	延岡・日向地区	大雨, 洪水	7/6 7:35	(切替)	
	北部山沿い	大雨, 洪水			
	宮崎地区	大雨, 洪水	7/6 11:35	(切替)	
	北部平野部	大雨, 洪水			
	南部山沿い	大雨, 洪水			
	北部山沿い	大雨, 洪水			
	北部山沿い	大雨, 洪水	7/6 15:38	(切替)	
	北部山沿い	大雨	7/6 19:25	(切替)	
	北部山沿い	大雨	7/6 23:22	(切替)	
	北部山沿い	大雨	7/7 5:20	(切替)	
	日南・串間地区	大雨, 洪水	7/7 14:05	7/7 15:50	
	北部山沿い	大雨			
	南部平野部	大雨, 洪水	7/10 22:42	(切替)	
	南部山沿い	大雨, 洪水			
	全域	大雨, 洪水	7/11 6:35	(切替)	
	南部平野部	大雨	7/11 13:25	7/11 17:33	
	南部山沿い	大雨			
	南部平野部	大雨, 洪水	7/13 0:04	(切替)	
北部平野部	大雨, 洪水				
南部平野部	大雨, 洪水, 波浪	7/13 4:31	(切替)		
北部平野部	大雨, 洪水				
南部山沿い	大雨, 洪水				
北部山沿い	大雨, 洪水				
南部平野部	大雨, 洪水, 波浪	7/13 10:54	(切替)		
北部平野部	大雨, 洪水, 波浪				
南部山沿い	大雨, 洪水				
北部山沿い	大雨, 洪水				
南部平野部	大雨, 洪水, 暴風, 波浪	7/13 21:40	(切替)		
北部平野部	大雨, 洪水, 暴風, 波浪				
南部山沿い	大雨, 洪水, 暴風				
北部山沿い	大雨, 洪水, 暴風				
宮崎地区	大雨, 洪水, 暴風, 波浪	7/14 22:15	(切替)		
日南・串間地区	大雨, 暴風, 波浪				
北部平野部	大雨, 洪水, 暴風, 波浪				
南部山沿い	大雨				
北部山沿い	大雨, 洪水				
南部平野部	大雨				

地域名	細分区域	警報種別	発表時刻	解除時刻	発表官署
	北部平野部	大雨	7/15 3:30	(切替)	
	高千穂地区	大雨	7/15 7:30	7/15 9:35	
	高千穂地区	大雨			
鹿児島県 (奄美地方を除く)	出水・伊佐 川薩・始良	大雨, 洪水 大雨, 洪水	7/2 23:56	(切替)	鹿児島地方気象台
	鹿児島・日置 川薩・始良 指宿・川辺 大隅地方	大雨, 洪水 大雨, 洪水 大雨, 洪水 大雨, 洪水	7/3 4:46	(切替)	
	鹿児島・日置 川薩・始良 甑島 指宿・川辺 大隅地方	大雨, 洪水 大雨, 洪水 大雨, 洪水 大雨, 洪水 大雨, 洪水	7/3 6:28	(切替)	
	薩摩地方 大隅地方	大雨, 洪水 大雨, 洪水	7/3 9:50	(切替)	
	薩摩地方 大隅地方	大雨, 洪水 大雨, 洪水	7/3 16:22	(切替)	
	鹿児島・日置 甑島 指宿・川辺 肝属	大雨, 洪水 大雨, 洪水 大雨, 洪水 大雨, 洪水	7/3 22:25	(切替)	
	薩摩地方 肝属	大雨, 洪水 大雨, 洪水	7/4 5:00	7/4 13:56	
	川薩・始良	大雨, 洪水	7/6 12:40	7/6 16:01	
	薩摩地方 大隅地方	大雨, 洪水 大雨, 洪水	7/7 9:00	(切替)	
	指宿・川辺 肝属	大雨, 洪水 大雨, 洪水	7/7 14:10	7/7 16:25	
	鹿児島・日置 川薩・始良 指宿・川辺 大隅地方 種子島・屋久島地方	大雨, 洪水 大雨, 洪水 大雨, 洪水 大雨, 洪水 大雨, 洪水	7/8 14:30	(切替)	
	種子島・屋久島地方	大雨, 洪水	7/8 16:20	7/8 22:15	
	鹿児島・日置 指宿・川辺 大隅地方	大雨, 洪水 大雨, 洪水 大雨, 洪水	7/10 23:58	(切替)	
	鹿児島・日置 出水・伊佐 川薩・始良 指宿・川辺 大隅地方	大雨, 洪水 大雨, 洪水 大雨, 洪水 大雨, 洪水 大雨, 洪水	7/11 5:14	(切替)	
	鹿児島・日置 出水・伊佐 川薩・始良 指宿・川辺 大隅地方	大雨, 洪水 大雨, 洪水 大雨, 洪水 大雨, 洪水 大雨, 洪水	7/11 7:04	(切替)	
	鹿児島・日置 出水・伊佐 川薩・始良 指宿・川辺 大隅地方 種子島・屋久島地方	大雨, 洪水 大雨, 洪水 大雨, 洪水 大雨, 洪水 大雨, 洪水 大雨, 洪水	7/11 7:45	(切替)	
	鹿児島・日置 川薩・始良 指宿・川辺 曾於 肝属 種子島・屋久島地方	大雨 大雨 大雨 大雨 大雨, 洪水 大雨, 洪水	7/11 13:50	(切替)	
	肝属 種子島・屋久島地方	大雨 大雨	7/11 17:55	7/12 4:55	
	種子島・屋久島地方	波浪	7/12 23:55	(切替)	
	大隅地方	波浪	7/13 5:55	(切替)	

地域名	細分区域	警報種別	発表時刻	解除時刻	発表官署	
	種子島・屋久島地方	波浪				
	大隅地方	波浪	7/13 11:48	(切替)		
	種子島・屋久島地方	波浪				
	大隅地方	大雨, 洪水, 波浪	7/13 14:07	(切替)		
	種子島・屋久島地方	波浪				
	薩摩地方	大雨, 洪水				
	大隅地方	大雨, 洪水, 波浪	7/13 14:30	(切替)		
	種子島・屋久島地方	波浪				
	全域	大雨, 洪水, 暴風, 波浪	7/13 17:20	(切替)		
	全域	大雨, 洪水, 暴風, 波浪	7/14 5:10	(切替)		
全域	大雨, 洪水, 暴風, 波浪	7/14 17:58	(切替)			
曾於 肝属	波浪					
種子島・屋久島地方	大雨, 波浪	7/14 21:55	7/15 5:50			
種子島・屋久島地方	大雨, 暴風, 波浪					
奄美地方	北部	波浪	7/12 10:58	(切替)	名瀬測候所	
	南部	波浪				
	全域	波浪	7/12 16:55	(切替)		
	北部	波浪				
	南部	暴風, 波浪	7/12 23:25	(切替)		
	十島村	波浪				
	北部	暴風, 波浪				
	南部	暴風, 波浪	7/13 5:35	(切替)		
	十島村	波浪				
	全域	暴風, 波浪	7/13 8:50	(切替)		
	北部	大雨, 洪水, 暴風, 波浪				
	南部	大雨, 洪水, 暴風, 波浪	7/13 17:25	(切替)		
	十島村	暴風, 波浪				
	全域	大雨, 洪水, 暴風, 波浪	7/14 4:52	(切替)		
北部	大雨, 洪水, 波浪					
南部	大雨, 洪水, 波浪	7/14 11:45	(切替)			
十島村	大雨, 洪水, 暴風, 波浪					
全域	波浪	7/14 18:35	(切替)			
十島村	波浪	7/14 22:01	7/15 4:40			
沖縄県	沖縄本島地方	全域	波浪	7/12 5:49	(切替)	沖縄気象台
		本島中南部	暴風, 波浪			
		本島北部	波浪	7/12 16:37	(切替)	
		久米島	波浪			
		全域	暴風, 波浪	7/12 18:26	(切替)	
		全域	暴風, 波浪, 高潮	7/12 21:21	(切替)	
		全域	暴風, 波浪, 高潮	7/13 1:33	(切替)	
		全域	大雨, 洪水, 暴風, 波浪, 高潮	7/13 9:35	(切替)	
		本島中南部	大雨, 洪水, 暴風, 波浪, 高潮			
		本島北部	大雨, 洪水, 暴風, 波浪, 高潮	7/13 17:16	(切替)	
		久米島	暴風, 波浪, 高潮			
		本島中南部	大雨, 洪水, 波浪			
		本島北部	大雨, 洪水, 暴風, 波浪	7/13 22:35	(切替)	
		久米島	波浪			
		本島中南部	大雨, 洪水, 波浪			
		本島北部	大雨, 洪水, 波浪	7/14 1:08	(切替)	
		久米島	波浪			
		全域	波浪	7/14 4:31	(切替)	
		全域	波浪	7/14 12:17	(切替)	
		南部	波浪			
中部	大雨, 洪水, 波浪					
慶良間・粟国諸島	大雨, 洪水, 波浪					
伊是名・伊平屋	波浪					
国頭地区	大雨, 洪水, 波浪	7/14 13:41	(切替)			
名護地区	大雨, 洪水, 波浪					
恩納・金武地区	大雨, 洪水, 波浪					
久米島	大雨, 洪水, 波浪					
中部	大雨, 洪水					
慶良間・粟国諸島	大雨, 洪水	7/14 16:26	(切替)			
国頭地区	大雨, 洪水					
名護地区	大雨, 洪水					

地域名	細分区域	警報種別	発表時刻	解除時刻	発表官署			
大東島地方	恩納・金武地区	大雨, 洪水			南大東島地方気象台			
	久米島	大雨, 洪水						
	中部	大雨, 洪水	7/14 21:50	7/14 23:31	南大東島地方気象台			
	全域	波浪	7/12 2:45	(切替)				
	全域	波浪	7/13 6:06	(切替)				
	全域	暴風, 波浪	7/13 6:53	(切替)				
	全域	波浪	7/13 16:16	(切替)				
	宮古島地方	全域	波浪	7/14 16:08	7/15 6:47	宮古島地方気象台		
		全域	波浪	7/12 5:30	(切替)			
		全域	波浪	7/12 9:14	(切替)			
		宮古島	暴風, 波浪	7/12 17:29	(切替)			
		多良間島	波浪					
		全域	暴風, 波浪	7/12 19:50	(切替)			
		宮古島	暴風, 波浪, 高潮	7/12 23:00	(切替)			
		多良間島	暴風, 波浪					
		全域	波浪	7/13 5:37	(切替)			
		全域	波浪	7/13 9:29	(切替)			
		全域	波浪	7/13 16:47	7/14 4:11			
		八重山地方	石垣島地方	波浪	7/12 7:26		(切替)	石垣島地方気象台
			全域	波浪	7/12 17:25		(切替)	
全域	波浪		7/12 20:05	(切替)				
全域	波浪		7/12 22:53	(切替)				
全域	波浪		7/13 9:26	(切替)				
全域	波浪		7/13 16:28	7/13 22:40				
全域	波浪							

注) 表中の「大雨」は、土壌雨量指数の履歴順位等に基づき、土砂災害に対する一層の警戒を呼びかけた大雨警報の重要変更を示す。(但し、「土砂災害警戒情報」の未運用の地域に限る。)

付表 10 記録的短時間大雨情報発表状況 (期間: 7月2日~17日)

府県名	発表時刻	観測時刻	観測地点等及び雨量
千葉県	07/14 23:33	23:20	勝浦で105ミリ
	07/15 00:04	23:30	勝浦市付近で120ミリ以上 (※)
			いすみ市付近で120ミリ以上 (※)
			御宿町付近で約110ミリ (※)
滋賀県	07/12 10:16	10:00	大津市北部付近で約90ミリ (※)
京都府	07/12 09:16	09:00	右京区北部付近で約100ミリ (※)
奈良県	07/17 00:46	00:30	桜井市付近で約100ミリ (※)
	07/17 01:16	01:00	宇陀市付近で約110ミリ (※)
			橿原市付近で約100ミリ (※)
			奈良市付近で約90ミリ (※)
07/17 01:45	01:30	田原本町付近で約100ミリ (※)	
大阪府	07/17 00:46	00:30	大阪狭山市付近で約100ミリ (※)
	07/17 01:16	01:00	堺市南区付近で約110ミリ (※)
			和泉市付近で約110ミリ (※)
			富田林市付近で120ミリ以上 (※)
			岸和田市付近で約100ミリ (※)
07/17 01:46	01:30	河内長野市付近で約100ミリ (※)	
鹿児島県	07/11 06:20	06:00	肝付町付近で約110ミリ (※)
			南大隅町付近で約110ミリ (※)
			錦江町付近で約110ミリ (※)
			鹿屋市南部付近で約110ミリ (※)

注) 表中の(※)は、気象レーダーとアメダス等の地上の雨量計を組み合わせて、1km四方の細かさで解析した雨量であることを示す。

付表 11 土砂災害警戒情報発表状況(期間:7月2日~17日)

府県	情報番号	発表時刻	警戒対象地域	警戒解除地域
福島県	第1号	07/15 11:10	いわき市*	
	第2号	07/15 16:30	桑折町*, 国見町*, いわき市, 相馬市*, 新地町*	
	第3号	07/15 17:25	福島市*, 伊達市*, 桑折町, 国見町, 川俣町*, 飯野町*, 二本松市*, 大玉村*, いわき市, 相馬市, 南相馬市*, 新地町	
	第4号	07/15 20:55	福島市, 相馬市, 南相馬市, 新地町	伊達市, 桑折町, 国見町, 川俣町, 飯野町, 二本松市, 大玉村, いわき市
	第5号	07/15 23:30		福島市, 相馬市, 南相馬市, 新地町
山形県	第1号	07/15 15:55	山形市*	
	第2号	07/15 18:20	山形市	
	第3号	07/15 20:50		山形市
茨城県	第1号	07/15 11:48	日立市*, 高萩市*, 北茨城市*	
	第2号	07/15 21:50		日立市, 高萩市, 北茨城市
山梨県	第1号	07/15 07:02	早川町*, 身延町*, 南部町*	
	第2号	07/15 07:41	早川町, 身延町, 南部町, 富士吉田市*, 鳴沢村*	
	第3号	07/15 10:40	南部町	早川町, 身延町, 富士吉田市, 鳴沢村
	第4号	07/15 12:05		南部町
長野県	第1号	07/15 00:15	上村南信濃*, 飯田*	
	第2号	07/15 02:20	天龍村*, 大鹿村*, 上村南信濃, 飯田	
	第3号	07/15 03:25	阿南町*, 天龍村, 泰阜村*, 大鹿村, 上村南信濃, 飯田	
	第4号	07/15 05:20	阿南町, 根羽村*, 天龍村, 泰阜村, 大鹿村, 上村南信濃, 飯田	
	第5号	07/15 07:35	高森町*, 阿南町, 根羽村, 天龍村, 泰阜村, 喬木村*, 大鹿村, 上村南信濃, 飯田	
	第6号	07/15 11:15		高森町, 阿南町, 根羽村, 天龍村, 泰阜村, 喬木村, 大鹿村, 上村南信濃, 飯田
静岡県	第1号	07/11 01:20	伊豆市*	
	第2号	07/11 04:25	下田市*, 南伊豆町*	伊豆市
	第3号	07/11 07:20		下田市, 南伊豆町
	第1号	07/14 23:55	沼津市*, 富士市*	
	第2号	07/15 03:30	沼津市, 富士市, 浜松市北部*	
	第3号	07/15 06:20	沼津市, 富士市, 島田市*, 藤枝市*, 川根町*, 川根本町*, 森町*, 浜松市北部	
	第4号	07/15 06:50	沼津市, 富士市, 島田市, 藤枝市, 静岡市南部*, 川根町, 川根本町, 静岡市北部*, 森町, 浜松市北部	
	第5号	07/15 07:57	沼津市, 富士市, 芝川町*, 伊豆市*, 河津町*, 島田市, 藤枝市, 富士川町*, 由比町*, 静岡市南部, 川根町, 川根本町, 静岡市北部, 掛川市*, 森町, 浜松市北部	
	第6号	07/15 11:20	沼津市, 富士市, 芝川町, 伊豆市, 河津町, 富士川町, 由比町, 静岡市南部, 静岡市北部	島田市, 藤枝市, 川根町, 川根本町, 掛川市, 森町, 浜松市北部
	第7号	07/15 12:20		沼津市, 富士市, 芝川町, 伊豆市, 河津町, 富士川町, 由比町, 静岡市南部, 静岡市北部
大阪府	第1号	07/17 00:30	堺市*, 岸和田市*, 貝塚市*, 泉佐野市*, 和泉市*, 熊取町*, 富田林市*, 河内長野市*, 羽曳野市*, 大阪狭山市*, 太子町*, 河南町*, 千早赤阪村*	
	第2号	07/17 01:15	堺市, 岸和田市, 貝塚市, 泉佐野市, 和泉市, 泉南市*, 熊取町, 富田林市, 河内長野市, 羽曳野市, 大阪狭山市, 太子町, 河南町, 千早赤阪村	
	第3号	07/17 01:45	堺市, 岸和田市, 貝塚市, 泉佐野市, 和泉市, 泉南市, 熊取町, 八尾市*, 柏原市*, 東大阪市*, 富田林市, 河内長野市, 羽曳野市, 大阪狭山市, 太子町, 河南町, 千早赤阪村	
	第4号	07/17 05:10	富田林市, 河内長野市, 羽曳野市, 大阪狭山市, 太子町, 河南町, 千早赤阪村	堺市, 岸和田市, 貝塚市, 泉佐野市, 和泉市, 泉南市, 熊取町, 八尾市, 柏原市, 東大阪市
	第5号	07/17 07:15		富田林市, 河内長野市, 羽曳野市, 大阪狭山市, 太子町, 河南町, 千早赤阪村

府県	情報番号	発表時刻	警戒対象地域	警戒解除地域
京都府	第1号	07/12 09:35	京都市左京区*	
	第2号	07/12 09:55	京都市左京区, 京都市右京区*, 京都市北区*, 京丹波町旧瑞穂町*, 京丹波町旧丹波町*, 南丹市日吉町*, 南丹市八木町*, 南丹市園部町*	
	第3号	07/12 10:15	亀岡市*, 京都市左京区, 京都市右京区, 京都市北区, 京丹波町旧瑞穂町, 京丹波町旧和知町*, 京丹波町旧丹波町, 南丹市美山町*, 南丹市日吉町, 南丹市八木町, 南丹市園部町	
	第4号	07/12 10:45	京都市左京区, 京都市右京区, 京都市北区, 京丹波町旧瑞穂町, 京丹波町旧丹波町, 南丹市日吉町, 南丹市八木町, 南丹市園部町	亀岡市, 京丹波町旧和知町, 南丹市美山町
	第5号	07/12 12:55		京都市左京区, 京都市右京区, 京都市北区, 京丹波町旧瑞穂町, 京丹波町旧丹波町, 南丹市日吉町, 南丹市八木町, 南丹市園部町
滋賀県	第1号	07/12 10:25	大津市*	
	第2号	07/12 11:00	大津市, 高島市*	
	第3号	07/12 13:25		大津市, 高島市
和歌山県	第1号	07/10 20:30	日高町*	
	第2号	07/10 21:05	有田川町*, 日高町	
	第3号	07/10 22:10		有田川町, 日高町
	第1号	07/14 21:25	那智勝浦町*	
	第2号	07/14 23:45	日高川町*, 田辺市*, 新宮市*, 那智勝浦町, 古座川町*	
	第3号	07/15 00:15	有田川町*, 日高川町, 田辺市, すさみ町*, 新宮市, 那智勝浦町, 古座川町	
	第4号	07/15 01:45	有田川町, 日高川町, 田辺市, すさみ町, 白浜町*, 新宮市, 那智勝浦町, 古座川町	
	第5号	07/15 03:45	田辺市, すさみ町, 白浜町, 新宮市, 那智勝浦町, 古座川町	有田川町, 日高川町
	第6号	07/15 05:45	田辺市, 新宮市, 那智勝浦町, 古座川町	すさみ町, 白浜町
	第7号	07/15 06:25		田辺市, 新宮市, 那智勝浦町, 古座川町
愛媛県	第1号	07/13 09:00	愛南町*	
	第2号	07/13 13:30		愛南町
	第1号	07/14 11:25	宇和島市*, 松野町*, 鬼北町*	
	第2号	07/14 12:20	久万高原町*, 宇和島市, 松野町, 鬼北町	
	第3号	07/14 14:55	久万高原町, 新居浜市*, 西条市*, 四国中央市*, 宇和島市, 松野町, 鬼北町	
	第4号	07/14 16:25	久万高原町, 新居浜市, 西条市, 四国中央市, 宇和島市, 松野町, 鬼北町, 愛南町*	
	第5号	07/14 17:35	久万高原町, 新居浜市, 西条市, 四国中央市, 宇和島市, 松野町, 鬼北町, 愛南町, 内子町*, 西予市*	
	第6号	07/15 00:40		久万高原町, 新居浜市, 西条市, 四国中央市, 宇和島市, 松野町, 鬼北町, 愛南町, 内子町, 西予市
徳島県	第1号	07/14 10:00	神山町*, 吉野川市美郷*, 上勝町*, 那賀町相生地域*, 那賀町上那賀地域*, 那賀町木沢地域*, 美波町日和佐地域*, 海陽町海南地域*	
	第2号	07/14 11:50	神山町, 吉野川市美郷, 上勝町, 那賀町相生地域, 那賀町上那賀地域, 那賀町木沢地域, 那賀町木頭地域*, 美波町日和佐地域, 海陽町海南地域	
	第3号	07/14 14:15	神山町, 美馬市木屋平*, つるぎ町一字*, 吉野川市美郷, 美馬市穴吹町*, 上勝町, 那賀町相生地域, 那賀町上那賀地域, 那賀町木沢地域, 那賀町木頭地域, 美波町日和佐地域, 海陽町海南地域	
	第4号	07/14 14:50	神山町, 美馬市木屋平, つるぎ町一字, 吉野川市美郷, 美馬市穴吹町, つるぎ町貞光*, 上勝町, 那賀町相生地域, 那賀町上那賀地域, 那賀町木沢地域, 那賀町木頭地域, 美波町日和佐地域, 海陽町海南地域	



府県	情報番号	発表時刻	警戒対象地域	警戒解除地域	
	第5号	07/14 15:55	神山町, 美馬市木屋平, つるぎ町一宇, 阿波市市場町*, 阿波市阿波町*, 吉野川市山川町*, 吉野川市美郷, 美馬市脇町*, 美馬市穴吹町, つるぎ町貞光, 上勝町, 那賀町相生地域, 那賀町上那賀地域, 那賀町木沢地域, 那賀町木頭地域, 美波町日和佐地域, 海陽町海南地域		
	第6号	07/14 17:55	神山町, 美馬市木屋平, つるぎ町一宇, 阿波市市場町, 阿波市阿波町, 吉野川市山川町, 吉野川市美郷, 美馬市脇町, 美馬市穴吹町, つるぎ町貞光, 三好市東祖谷*, 上勝町, 那賀町鷺敷地域*, 那賀町相生地域, 那賀町上那賀地域, 那賀町木沢地域, 那賀町木頭地域, 美波町日和佐地域, 海陽町海南地域		
	第7号	07/14 20:15	神山町, 美馬市木屋平, つるぎ町一宇, 阿波市市場町, 阿波市阿波町, 吉野川市山川町, 吉野川市美郷, 美馬市脇町, 美馬市穴吹町, つるぎ町貞光, 三好市山城町*, 三好市東祖谷, 三好市西祖谷山村*, 上勝町, 那賀町鷺敷地域, 那賀町相生地域, 那賀町上那賀地域, 那賀町木沢地域, 那賀町木頭地域, 美波町日和佐地域, 海陽町海南地域		
	第8号	07/14 21:00	神山町, 美馬市木屋平, つるぎ町一宇, 阿波市市場町, 阿波市阿波町, 吉野川市山川町, 吉野川市美郷, 美馬市脇町, 美馬市穴吹町, つるぎ町貞光, 三好市山城町, 三好市東祖谷, 三好市西祖谷山村, 阿南市*, 勝浦町*, 上勝町, 那賀町鷺敷地域, 那賀町相生地域, 那賀町上那賀地域, 那賀町木沢地域, 那賀町木頭地域, 美波町日和佐地域, 海陽町海南地域, 海陽町海部地域*, 海陽町穴喰地域*		
	第9号	07/14 22:00	佐那河内村*, 神山町, 美馬市木屋平, つるぎ町一宇, 阿波市市場町, 阿波市阿波町, 吉野川市山川町, 吉野川市美郷, 美馬市脇町, 美馬市穴吹町, つるぎ町貞光, 東みよし町三加茂地域*, 三好市山城町, 三好市東祖谷, 三好市西祖谷山村, 阿南市, 勝浦町, 上勝町, 那賀町鷺敷地域, 那賀町相生地域, 那賀町上那賀地域, 那賀町木沢地域, 那賀町木頭地域, 美波町日和佐地域, 海陽町海南地域, 海陽町海部地域, 海陽町穴喰地域		
	第10号	07/15 05:45	佐那河内村, 神山町, 美馬市木屋平, つるぎ町一宇, 吉野川市美郷, 美馬市穴吹町, 阿南市, 上勝町, 那賀町鷺敷地域, 那賀町相生地域, 那賀町上那賀地域, 那賀町木沢地域, 那賀町木頭地域	阿波市市場町, 阿波市阿波町, 吉野川市山川町, 美馬市脇町, つるぎ町貞光, 東みよし町三加茂地域, 三好市山城町, 三好市東祖谷, 三好市西祖谷山村, 勝浦町, 美波町日和佐地域, 海陽町海南地域, 海陽町海部地域, 海陽町穴喰地域	
	第11号	07/15 07:40		佐那河内村, 神山町, 美馬市木屋平, つるぎ町一宇, 吉野川市美郷, 美馬市穴吹町, 阿南市, 上勝町, 那賀町鷺敷地域, 那賀町相生地域, 那賀町上那賀地域, 那賀町木沢地域, 那賀町木頭地域	
	高知県	第1号	07/07 04:48	土佐清水市*, 大月町*	
		第2号	07/07 07:58	土佐清水市, 大月町	
		第3号	07/07 11:39		土佐清水市, 大月町
		第1号	07/13 08:37	宿毛市*	
第2号		07/13 12:05	宿毛市		
第3号		07/13 15:20	宿毛市		
第4号		07/13 18:00	宿毛市		
第5号		07/13 21:05	宿毛市		
第6号		07/14 01:30	宿毛市		
第7号		07/14 05:20	宿毛市		
第8号		07/14 06:53	宿毛市, 四万十市*, 黒潮町*		
第9号	07/14 09:25	宿毛市, 四万十市, 黒潮町			
第10号	07/14 12:49	土佐市*, 日高村*, 津野町*, 佐川町*, 宿毛市, 四万十市, 黒潮町, 四万十町*, 梶原町*			
第11号	07/14 14:15	土佐市, 日高村, 津野町, 仁淀川町*, 佐川町, 宿毛市, 四万十市, 黒潮町, 四万十町, 梶原町			

府県	情報番号	発表時刻	警戒対象地域	警戒解除地域
	第12号	07/14 14:35	土佐市, 日高村, 津野町, 大豊町*, 仁淀川町, 佐川町, 越知町*, 宿毛市, 四万十市, 黒潮町, 四万十町, 梶原町	
	第13号	07/14 15:10	高知市*, 南国市*, 土佐市, 香美市*, いの町*, 日高村, 津野町, 本山町*, 大豊町, 土佐町*, 大川村*, 仁淀川町, 佐川町, 越知町, 宿毛市, 四万十市, 黒潮町, 四万十町, 梶原町	
	第14号	07/14 15:50	高知市, 南国市, 土佐市, 香美市, いの町, 日高村, 津野町, 本山町, 大豊町, 土佐町, 大川村, 仁淀川町, 佐川町, 越知町, 宿毛市, 土佐清水市*, 四万十市, 黒潮町, 大月町*, 三原村*, 四万十町, 梶原町	
	第15号	07/14 17:15	高知市, 南国市, 土佐市, 須崎市*, 香美市, いの町, 日高村, 津野町, 本山町, 大豊町, 土佐町, 大川村, 仁淀川町, 佐川町, 越知町, 宿毛市, 土佐清水市, 四万十市, 黒潮町, 大月町, 三原村, 中土佐町*, 四万十町, 梶原町	
	第16号	07/14 17:55	高知市, 南国市, 土佐市, 須崎市, 香美市, いの町, 日高村, 津野町, 本山町, 大豊町, 土佐町, 大川村, 仁淀川町, 佐川町, 越知町, 室戸市*, 東洋町*, 北川村*, 馬路村*, 宿毛市, 土佐清水市, 四万十市, 黒潮町, 大月町, 三原村, 中土佐町, 四万十町, 梶原町	
	第17号	07/14 20:00	高知市, 南国市, 土佐市, 須崎市, 香南市*, 香美市, 春野町*, いの町, 日高村, 津野町, 本山町, 大豊町, 土佐町, 大川村, 仁淀川町, 佐川町, 越知町, 室戸市, 東洋町, 安芸市*, 北川村, 馬路村, 宿毛市, 土佐清水市, 四万十市, 黒潮町, 大月町, 三原村, 中土佐町, 四万十町, 梶原町	
	第18号	07/14 21:10	高知市, 南国市, 土佐市, 須崎市, 香南市, 香美市, 春野町, いの町, 日高村, 津野町, 本山町, 大豊町, 土佐町, 大川村, 仁淀川町, 佐川町, 越知町, 室戸市, 東洋町, 安芸市, 奈半利町*, 安田町*, 北川村, 馬路村, 芸西村*, 宿毛市, 土佐清水市, 四万十市, 黒潮町, 大月町, 三原村, 中土佐町, 四万十町, 梶原町	
	第19号	07/15 00:00	高知市, 南国市, 土佐市, 須崎市, 香南市, 香美市, 春野町, いの町, 日高村, 津野町, 本山町, 大豊町, 土佐町, 大川村, 仁淀川町, 佐川町, 越知町, 室戸市, 東洋町, 安芸市, 奈半利町, 安田町, 北川村, 馬路村, 芸西村, 宿毛市, 土佐清水市, 四万十市, 黒潮町, 大月町, 三原村, 中土佐町, 四万十町, 梶原町	
	第20号	07/15 04:15	高知市, 香美市, いの町, 津野町, 本山町, 大豊町, 土佐町, 大川村, 仁淀川町, 佐川町, 越知町, 室戸市, 東洋町, 安芸市, 北川村, 馬路村, 四万十町, 梶原町	南国市, 土佐市, 須崎市, 香南市, 春野町, 日高村, 奈半利町, 安田町, 芸西村, 宿毛市, 土佐清水市, 四万十市, 黒潮町, 大月町, 三原村, 中土佐町
	第21号	07/15 06:35	いの町, 本山町, 大豊町, 土佐町, 大川村	高知市, 香美市, 津野町, 仁淀川町, 佐川町, 越知町, 室戸市, 東洋町, 安芸市, 北川村, 馬路村, 四万十町, 梶原町
	第22号	07/15 10:15		いの町, 本山町, 大豊町, 土佐町, 大川村
	福岡県	第1号	07/02 07:00	久留米市*, 朝倉市*, うきは市*, 東峰村*, 添田町*
第2号		07/02 07:30	豊前市*, みやこ町*, 築上町*, 八女市*, 黒木町*, 立花町*, 広川町*, 星野村*, 久留米市, 朝倉市, 筑前町*, 東峰村, 嘉麻市*, 添田町	うきは市
第3号		07/02 08:00	豊前市, みやこ町, 築上町, 上毛町*, 八女市, 黒木町, 星野村, 朝倉市, うきは市*, 筑前町, 東峰村, 添田町	立花町, 広川町, 久留米市, 嘉麻市
第4号		07/02 10:15	豊前市, みやこ町, 築上町, 上毛町, 宗像市*, 八女市, 黒木町, 星野村, 朝倉市, うきは市, 筑前町, 東峰村, 宮若市*, 添田町	
第5号		07/02 14:00	豊前市, みやこ町, 築上町, 上毛町, 宗像市, 八女市, 黒木町, 星野村, 朝倉市, うきは市, 筑前町, 東峰村, 宮若市, 添田町	
第6号		07/02 17:05	八女市, 黒木町, 星野村, 朝倉市, うきは市, 筑前町, 東峰村, 添田町	豊前市, みやこ町, 築上町, 上毛町, 宗像市, 宮若市
第7号		07/02 20:20	八女市, 黒木町, 星野村, 朝倉市, うきは市, 筑前町, 東峰村, 添田町	
第8号		07/03 01:45		八女市, 黒木町, 星野村, 朝倉市, うきは市, 筑前町, 東峰村, 添田町

府県	情報番号	発表時刻	警戒対象地域	警戒解除地域
	第1号	07/06 20:20	朝倉市*, うきは市*	
	第2号	07/06 21:25	黒木町*, 立花町*, 矢部村*, 星野村*, 朝倉市, うきは市	
	第3号	07/07 00:30	八女市*, 黒木町, 立花町, 矢部村, 星野村, みやま市*, 朝倉市, うきは市	
	第4号	07/07 06:20	八女市, 黒木町, 立花町, 矢部村, 星野村, みやま市, 朝倉市, うきは市	
	第5号	07/07 11:15		八女市, 黒木町, 立花町, 矢部村, 星野村, みやま市, 朝倉市, うきは市
長崎県	第1号	07/04 04:01	西海市（江島, 平島を除く）*, 東彼杵町*, 川棚町*, 波佐見町*, 江迎町*, 鹿町町*, 佐々町*, 佐世保市（宇久町を除く）*	
	第2号	07/04 06:45		西海市（江島, 平島を除く）, 東彼杵町, 川棚町, 波佐見町, 江迎町, 鹿町町, 佐々町, 佐世保市（宇久町を除く）
	第1号	07/06 05:53	小値賀町*, 新上五島町*	
	第2号	07/06 06:22	島原市*, 雲仙市*, 小値賀町, 新上五島町	
	第3号	07/06 06:42	長崎市*, 島原市, 雲仙市, 小値賀町, 新上五島町	
	第4号	07/06 09:15	長崎市, 時津町*, 島原市, 雲仙市, 小値賀町, 新上五島町	
	第5号	07/06 09:48	長崎市, 長与町*, 時津町, 島原市, 雲仙市, 南島原市*, 諫早市*, 大村市*, 小値賀町, 新上五島町	
	第6号	07/06 11:31	長崎市, 長与町, 時津町, 島原市, 雲仙市, 南島原市, 諫早市, 大村市	小値賀町, 新上五島町
	第7号	07/06 12:12	島原市, 雲仙市, 南島原市	長崎市, 長与町, 時津町, 諫早市, 大村市
	第8号	07/06 13:35		島原市, 雲仙市, 南島原市
	第1号	07/06 19:35	平戸市*, 松浦市*, 佐世保市（宇久町を除く）*	
第2号	07/06 20:15	平戸市, 松浦市, 波佐見町*, 佐世保市（宇久町を除く）		
第3号	07/06 20:28	西海市（江島, 平島を除く）*, 平戸市, 松浦市, 波佐見町, 佐世保市（宇久町を除く）		
第4号	07/06 21:17	西海市（江島, 平島を除く）, 平戸市, 松浦市, 波佐見町, 鹿町町*, 佐世保市（宇久町を除く）		
第5号	07/06 21:26	長崎市*, 西海市（江島, 平島を除く）, 平戸市, 松浦市, 東彼杵町*, 川棚町*, 波佐見町, 鹿町町, 佐々町*, 佐世保市（宇久町を除く）		
第6号	07/06 21:41	長崎市, 長与町*, 時津町*, 諫早市*, 大村市*, 西海市（江島, 平島を除く）, 平戸市, 松浦市, 東彼杵町, 川棚町, 波佐見町, 鹿町町, 佐々町, 佐世保市（宇久町を除く）		
第7号	07/06 22:07	長崎市, 長与町, 時津町, 島原市*, 雲仙市*, 諫早市, 大村市, 西海市（江島, 平島を除く）, 平戸市, 松浦市, 東彼杵町, 川棚町, 波佐見町, 鹿町町, 佐々町, 佐世保市（宇久町を除く）		
第8号	07/06 23:41	長崎市, 長与町, 時津町, 島原市, 雲仙市, 諫早市, 大村市, 西海市（江島, 平島を除く）, 平戸市, 松浦市, 東彼杵町, 川棚町, 波佐見町, 江迎町*, 鹿町町, 佐々町, 佐世保市（宇久町を除く）		
第9号	07/07 00:25	諫早市, 大村市, 西海市（江島, 平島を除く）, 平戸市, 松浦市, 東彼杵町, 川棚町, 波佐見町, 江迎町, 鹿町町, 佐々町, 佐世保市（宇久町を除く）	長崎市, 長与町, 時津町, 島原市, 雲仙市	
第10号	07/07 01:28	諫早市, 大村市, 西海市（江島, 平島を除く）, 平戸市, 松浦市, 東彼杵町, 川棚町, 波佐見町, 江迎町, 鹿町町, 佐々町, 佐世保市（宇久町を除く）, 小値賀町*, 新上五島町*, 佐世保市*（宇久町）, 西海市（江島, 平島）*		
第11号	07/07 04:12	島原市*, 雲仙市*, 南島原市*, 諫早市, 大村市, 西海市（江島, 平島を除く）, 平戸市, 松浦市, 東彼杵町, 川棚町, 波佐見町, 江迎町, 鹿町町, 佐々町, 佐世保市（宇久町を除く）, 小値賀町, 新上五島町, 佐世保市（宇久町）, 西海市（江島, 平島）		

府県	情報番号	発表時刻	警戒対象地域	警戒解除地域
	第12号	07/07 09:18	島原市, 雲仙市, 南島原市, 諫早市, 大村市, 西海市 (江島, 平島を除く), 東彼杵町, 川棚町, 波佐見町, 鹿町町, 佐々町, 佐世保市 (宇久町を除く)	平戸市, 松浦市, 江迎町, 小値賀町, 新上五島町, 佐世保市 (宇久町), 西海市 (江島, 平島)
	第13号	07/07 11:53		島原市, 雲仙市, 南島原市, 諫早市, 大村市, 西海市 (江島, 平島を除く), 東彼杵町, 川棚町, 波佐見町, 鹿町町, 佐々町, 佐世保市 (宇久町を除く)
	第1号	07/11 02:11	五島市*, 西海市 (江島, 平島) *	
	第2号	07/11 02:51	西海市 (江島, 平島を除く) *, 佐世保市 (宇久町を除く) *, 五島市	西海市 (江島, 平島)
	第3号	07/11 03:50	島原市*, 雲仙市*, 諫早市*, 西海市 (江島, 平島を除く), 佐世保市 (宇久町を除く), 五島市	
	第4号	07/11 06:25		島原市, 雲仙市, 諫早市, 西海市 (江島, 平島を除く), 佐世保市 (宇久町を除く), 五島市
大分県	第1号	07/02 07:55	杵築市*, 日出町*, 中津市*, 豊後高田市*, 宇佐市*, 国東市*, 日田市*	
	第2号	07/02 10:15		杵築市, 日出町, 中津市, 豊後高田市, 宇佐市, 国東市, 日田市
	第1号	07/06 20:25	中津市*, 日田市*, 玖珠町*	
	第2号	07/06 21:00	大分市*, 別府市*, 由布市*, 中津市, 宇佐市*, 日田市, 九重町*, 玖珠町, 竹田市*	
	第3号	07/07 02:15	大分市, 別府市, 由布市, 中津市, 宇佐市, 日田市, 九重町, 玖珠町, 竹田市, 豊後大野市*	
	第4号	07/07 08:15	日田市, 九重町, 玖珠町, 竹田市, 豊後大野市	大分市, 別府市, 由布市, 中津市, 宇佐市
	第5号	07/07 11:00	日田市	九重町, 玖珠町, 竹田市, 豊後大野市
	第6号	07/07 13:45		日田市
	第1号	07/14 09:00	佐伯市*	
	第2号	07/14 22:30		佐伯市
宮崎県	第1号	07/06 08:50	椎葉村*, 五ヶ瀬町*	
	第2号	07/06 10:45	椎葉村, 高千穂町*, 五ヶ瀬町	
	第3号	07/06 14:45	椎葉村, 五ヶ瀬町	高千穂町
	第4号	07/06 19:40		椎葉村, 五ヶ瀬町
	第1号	07/07 03:00	高千穂町*	
	第2号	07/07 06:10	高千穂町, 日之影町*, 五ヶ瀬町*	
	第3号	07/07 07:40	椎葉村*, 高千穂町, 日之影町, 五ヶ瀬町	
	第4号	07/07 12:55	椎葉村, 高千穂町, 五ヶ瀬町	日之影町
	第5号	07/07 15:30		椎葉村, 高千穂町, 五ヶ瀬町
	第1号	07/11 05:30	小林市*, えびの市*	
	第2号	07/11 06:10	宮崎市*, 串間市*, 都城市*, 小林市, えびの市, 高原町*, 野尻町*	
	第3号	07/11 06:45	宮崎市, 国富町*, 綾町*, 串間市, 南郷町*, 都城市, 小林市, えびの市, 高原町, 野尻町	
	第4号	07/11 07:15	宮崎市, 国富町, 綾町, 串間市, 南郷町, 都城市, 小林市, えびの市, 高原町, 野尻町, 西都市*, 高鍋町*, 新富町*, 木城町*, 川南町*	
	第5号	07/11 10:00	宮崎市, 串間市, 南郷町, 都城市, 小林市, 高原町, 野尻町, 高鍋町	国富町, 綾町, えびの市, 西都市, 新富町, 木城町, 川南町
	第6号	07/11 11:19	宮崎市, 串間市, 南郷町, 都城市, 野尻町, 高鍋町	小林市, 高原町
	第7号	07/11 11:48	宮崎市, 串間市, 南郷町	都城市, 野尻町, 高鍋町
	第8号	07/11 13:16	串間市, 南郷町	宮崎市
	第9号	07/11 13:46		串間市, 南郷町
	第1号	07/13 01:25	宮崎市*, 西都市*, 新富町*	
	第2号	07/13 02:05	宮崎市, 国富町*, 日向市*, 西都市, 高鍋町*, 新富町, 木城町*, 川南町*, 都農町*	
	第3号	07/13 03:42	宮崎市, 清武町*, 国富町, 日向市, 西都市, 高鍋町, 新富町, 木城町, 川南町, 都農町	

府県	情報番号	発表時刻	警戒対象地域	警戒解除地域	
	第4号	07/13 07:15	宮崎市, 清武町, 国富町, 延岡市*, 日向市, 門川町*, 西都市, 高鍋町, 新富町, 木城町, 川南町, 都農町		
	第5号	07/13 10:45	宮崎市, 清武町, 国富町, 延岡市, 日向市, 門川町, 西都市, 高鍋町, 新富町, 木城町, 川南町, 都農町, 美郷町*		
	第6号	07/13 12:45	宮崎市, 清武町, 国富町, 綾町*, 延岡市, 日向市, 門川町, 西都市, 高鍋町, 新富町, 木城町, 川南町, 都農町, 美郷町		
	第7号	07/13 14:28	宮崎市, 清武町, 国富町, 綾町, 都城市*, 小林市*, 高原町*, 野尻町*, 延岡市, 日向市, 門川町, 西都市, 高鍋町, 新富町, 木城町, 川南町, 都農町, 美郷町		
	第8号	07/14 05:25	宮崎市, 清武町, 国富町, 綾町, 串間市*, 都城市, 小林市, 高原町, 野尻町, 延岡市, 日向市, 門川町, 西都市, 高鍋町, 新富町, 木城町, 川南町, 都農町, 西米良村*, 美郷町		
	第9号	07/14 06:20	宮崎市, 清武町, 国富町, 綾町, 日南市*, 串間市, 北郷町*, 都城市, 小林市, 高原町, 野尻町, 延岡市, 日向市, 門川町, 西都市, 高鍋町, 新富町, 木城町, 川南町, 都農町, 西米良村, 美郷町, 日之影町*		
	第10号	07/14 07:35	宮崎市, 清武町, 国富町, 綾町, 日南市, 串間市, 北郷町, 都城市, 三股町*, 小林市, 高原町, 野尻町, 延岡市, 日向市, 門川町, 西都市, 高鍋町, 新富町, 木城町, 川南町, 都農町, 西米良村, 椎葉村*, 美郷町, 日之影町		
	第11号	07/14 08:50	宮崎市, 清武町, 国富町, 綾町, 日南市, 串間市, 北郷町, 都城市, 三股町, 小林市, 高原町, 野尻町, 延岡市, 日向市, 門川町, 西都市, 高鍋町, 新富町, 木城町, 川南町, 都農町, 西米良村, 諸塚村*, 椎葉村, 美郷町, 高千穂町*, 日之影町, 五ヶ瀬町*		
	第12号	07/14 10:47	宮崎市, 清武町, 国富町, 綾町, 日南市, 串間市, 北郷町, 南郷町*, 都城市, 三股町, 小林市, えびの市*, 高原町, 野尻町, 延岡市, 日向市, 門川町, 西都市, 高鍋町, 新富町, 木城町, 川南町, 都農町, 西米良村, 諸塚村, 椎葉村, 美郷町, 高千穂町, 日之影町, 五ヶ瀬町		
	第13号	07/14 21:30	宮崎市, 清武町, 国富町, 綾町, 日南市, 串間市, 北郷町, 南郷町, 都城市, 三股町, 小林市, 野尻町, 延岡市, 日向市, 門川町, 西都市, 高鍋町, 新富町, 木城町, 川南町, 都農町, 西米良村, 諸塚村, 椎葉村, 美郷町, 高千穂町, 日之影町, 五ヶ瀬町	えびの市, 高原町	
	第14号	07/14 22:50	宮崎市, 清武町, 国富町, 綾町, 日南市, 串間市, 北郷町, 南郷町, 都城市, 三股町, 小林市, 野尻町, 延岡市, 日向市, 門川町, 西都市, 高鍋町, 新富町, 木城町, 川南町, 都農町, 西米良村, 諸塚村, 美郷町, 高千穂町, 日之影町, 五ヶ瀬町	椎葉村	
	第15号	07/14 23:42	宮崎市, 清武町, 国富町, 綾町, 日南市, 串間市, 北郷町, 南郷町, 延岡市, 日向市, 門川町, 西都市, 高鍋町, 新富町, 木城町, 川南町, 都農町, 美郷町, 高千穂町, 日之影町	都城市, 三股町, 小林市, 野尻町, 西米良村, 諸塚村, 五ヶ瀬町	
	第16号	07/15 01:15	宮崎市, 清武町, 国富町, 串間市, 南郷町, 延岡市, 日向市, 門川町, 西都市, 高鍋町, 新富町, 木城町, 川南町, 都農町, 高千穂町, 日之影町	綾町, 日南市, 北郷町, 美郷町	
	第17号	07/15 02:55	宮崎市, 国富町, 延岡市, 日向市, 門川町, 木城町, 川南町, 都農町, 高千穂町, 日之影町	清武町, 串間市, 南郷町, 西都市, 高鍋町, 新富町	
	第18号	07/15 04:55	延岡市, 日向市, 都農町, 高千穂町, 日之影町	宮崎市, 国富町, 門川町, 木城町, 川南町	
	第19号	07/15 07:20	高千穂町, 日之影町	延岡市, 日向市, 都農町	
	第20号	07/15 09:27		高千穂町, 日之影町	
	鹿児島県	第1号	07/03 12:55	南さつま市*, 穎娃町*	
		第2号	07/03 13:55	鹿児島市*, 枕崎市*, 指宿市*, 南さつま市, 穎娃町, 知覧町*	
		第3号	07/03 17:20	鹿児島市, 枕崎市, 指宿市, 南さつま市, 穎娃町, 知覧町, 薩摩川内市*	
第4号		07/03 19:30	鹿児島市, 日置市*, 枕崎市, 指宿市, 南さつま市, 穎娃町, 知覧町, 川辺町*, 薩摩川内市		

府県	情報番号	発表時刻	警戒対象地域	警戒解除地域
	第5号	07/03 21:41	鹿児島市, 日置市, 枕崎市, 指宿市, 南さつま市, 穎娃町, 知覧町, 川辺町, 薩摩川内市	
	第6号	07/04 00:39	鹿児島市, 日置市, 枕崎市, 指宿市, 南さつま市, 穎娃町, 知覧町, 川辺町, 南大隅町*	薩摩川内市
	第7号	07/04 03:45	鹿児島市, 日置市, 枕崎市, 指宿市, 南さつま市, 穎娃町, 知覧町, 川辺町, 南大隅町	
	第8号	07/04 10:00		鹿児島市, 日置市, 枕崎市, 指宿市, 南さつま市, 穎娃町, 知覧町, 川辺町, 南大隅町
	第1号	07/11 02:15	鹿児島市*, 穎娃町*, 知覧町*	
	第2号	07/11 05:25	鹿児島市, 指宿市*, 穎娃町, 知覧町	
	第3号	07/11 06:45	鹿児島市, 日置市*, 枕崎市*, 指宿市, 南さつま市*, 穎娃町, 知覧町, 川辺町*, 始良町*, 蒲生町*, 鹿屋市*, 錦江町*, 南大隅町*, 肝付町*	
	第4号	07/11 07:58	鹿児島市, 日置市, 枕崎市, 指宿市, 南さつま市, 穎娃町, 知覧町, 川辺町, 大口市*, 菱刈町*, 霧島市*, 薩摩川内市*, さつま町*, 加治木町*, 始良町, 蒲生町, 湧水町*, 鹿屋市, 垂水市*, 錦江町, 南大隅町, 肝付町, 曾於市*, 志布志市*, 大崎町*, 三島村*	
	第5号	07/11 08:45	鹿児島市, 日置市, 枕崎市, 指宿市, 南さつま市, 穎娃町, 知覧町, 川辺町, 大口市, 菱刈町, 霧島市, 薩摩川内市, さつま町, 加治木町, 始良町, 蒲生町, 湧水町, 鹿屋市, 垂水市, 東串良町*, 錦江町, 南大隅町, 肝付町, 曾於市, 志布志市, 大崎町, 三島村	
	第6号	07/11 13:20	鹿児島市, 日置市, 枕崎市, 指宿市, 南さつま市, 穎娃町, 知覧町, 川辺町, 霧島市, 湧水町, 鹿屋市, 垂水市, 東串良町, 錦江町, 南大隅町, 肝付町, 曾於市, 志布志市, 大崎町, 三島村	大口市, 菱刈町, 薩摩川内市, さつま町, 加治木町, 始良町, 蒲生町
	第7号	07/11 15:25	鹿児島市, 指宿市, 鹿屋市, 垂水市, 錦江町, 南大隅町, 肝付町, 三島村	日置市, 枕崎市, 南さつま市, 穎娃町, 知覧町, 川辺町, 霧島市, 湧水町, 東串良町, 曾於市, 志布志市, 大崎町
	第8号	07/11 17:00	南大隅町, 三島村	鹿児島市, 指宿市, 鹿屋市, 垂水市, 錦江町, 肝付町
	第9号	07/12 00:10		南大隅町, 三島村
	第1号	07/13 15:30	鹿屋市*, 垂水市*, 錦江町*, 南大隅町*, 肝付町*, 曾於市*, 志布志市*	
	第2号	07/13 19:10	鹿児島市*, 日置市*, 南さつま市*, 穎娃町*, 知覧町*, 川辺町*, 霧島市*, 鹿屋市, 垂水市, 錦江町, 南大隅町, 肝付町, 曾於市, 志布志市	
	第3号	07/13 23:20	鹿児島市, 日置市, 南さつま市, 穎娃町, 知覧町, 川辺町, 霧島市, 鹿屋市, 垂水市, 錦江町, 南大隅町, 肝付町, 曾於市, 志布志市	
	第4号	07/14 06:10	鹿児島市, 日置市, 南さつま市, 穎娃町, 知覧町, 川辺町, 大口市*, 菱刈町*, 霧島市, 薩摩川内市*, さつま町*, 加治木町*, 始良町*, 蒲生町*, 湧水町*, 鹿屋市, 垂水市, 東串良町*, 錦江町, 南大隅町, 肝付町, 曾於市, 志布志市, 大崎町*, 奄美市*, 大和村*, 宇検村*, 瀬戸内町*, 龍郷町*, 十島村*, 上屋久町*, 屋久町*	
	第5号	07/14 08:40	鹿児島市, 日置市, 南さつま市, 穎娃町, 知覧町, 川辺町, 大口市, 菱刈町, 霧島市, 薩摩川内市, さつま町, 加治木町, 始良町, 蒲生町, 湧水町, 鹿屋市, 垂水市, 東串良町, 錦江町, 南大隅町, 肝付町, 曾於市, 志布志市, 大崎町, 奄美市, 大和村, 宇検村, 瀬戸内町, 龍郷町, 喜界町*, 十島村, 上屋久町, 屋久町	
	第6号	07/14 09:10	鹿児島市, いちき串木野市*, 日置市, 枕崎市*, 指宿市*, 南さつま市, 穎娃町, 知覧町, 川辺町, 大口市, 菱刈町, 霧島市, 薩摩川内市, さつま町, 加治木町, 始良町, 蒲生町, 湧水町, 鹿屋市, 垂水市, 東串良町, 錦江町, 南大隅町, 肝付町, 曾於市, 志布志市, 大崎町, 奄美市, 大和村, 宇検村, 瀬戸内町, 龍郷町, 喜界町, 十島村, 上屋久町, 屋久町	

府県	情報番号	発表時刻	警戒対象地域	警戒解除地域
	第7号	07/14 10:45	鹿児島市, いちき串木野市, 日置市, 枕崎市, 指宿市, 南さつま市, 穎娃町, 知覧町, 川辺町, 大口市, 菱刈町, 霧島市, 薩摩川内市, さつま町, 加治木町, 始良町, 蒲生町, 湧水町, 鹿屋市, 垂水市, 東串良町, 錦江町, 南大隅町, 肝付町, 曾於市, 志布志市, 大崎町, 奄美市, 大和村, 宇検村, 瀬戸内町, 龍郷町, 喜界町, 十島村, 西之表市*, 三島村*, 中種子町*, 上屋久町, 屋久町	
	第8号	07/14 12:55	鹿児島市, いちき串木野市, 日置市, 枕崎市, 指宿市, 南さつま市, 穎娃町, 知覧町, 川辺町, 大口市, 菱刈町, 霧島市, 薩摩川内市, さつま町, 加治木町, 始良町, 蒲生町, 湧水町, 鹿屋市, 垂水市, 東串良町, 錦江町, 南大隅町, 肝付町, 曾於市, 志布志市, 大崎町, 奄美市, 大和村, 宇検村, 瀬戸内町, 龍郷町, 喜界町, 十島村, 西之表市, 三島村, 中種子町, 上屋久町, 屋久町	
	第9号	07/14 16:40	鹿児島市, いちき串木野市, 日置市, 枕崎市, 指宿市, 南さつま市, 穎娃町, 知覧町, 川辺町, 大口市, 菱刈町, 霧島市, 薩摩川内市, さつま町, 加治木町, 始良町, 蒲生町, 湧水町, 鹿屋市, 垂水市, 東串良町, 錦江町, 南大隅町, 肝付町, 曾於市, 志布志市, 大崎町, 奄美市, 大和村, 宇検村, 瀬戸内町, 龍郷町, 喜界町, 十島村, 西之表市, 三島村, 中種子町, 上屋久町, 屋久町	奄美市, 大和村, 宇検村, 瀬戸内町, 龍郷町, 喜界町
	第10号	07/14 18:05	鹿児島市, 霧島市, 加治木町, 始良町, 蒲生町, 湧水町, 鹿屋市, 垂水市, 東串良町, 錦江町, 南大隅町, 肝付町, 曾於市, 志布志市, 大崎町, 西之表市, 三島村, 中種子町, 上屋久町, 屋久町	いちき串木野市, 日置市, 枕崎市, 指宿市, 南さつま市, 穎娃町, 知覧町, 川辺町, 大口市, 菱刈町, 霧島市, 薩摩川内市, さつま町, 十島村
	第11号	07/14 21:35	鹿屋市, 垂水市, 錦江町, 南大隅町, 肝付町, 西之表市, 三島村, 中種子町, 上屋久町, 屋久町	鹿児島市, 霧島市, 加治木町, 始良町, 蒲生町, 湧水町, 東串良町, 曾於市, 志布志市, 大崎町
	第12号	07/15 04:05	上屋久町, 屋久町	鹿屋市, 垂水市, 錦江町, 南大隅町, 肝付町, 西之表市, 三島村, 中種子町
	第13号	07/15 05:35		上屋久町, 屋久町
沖縄県	第1号	07/13 10:21	沖縄市*	
	第2号	07/13 10:41	南城市*, 西原町*, 沖縄市	
	第3号	07/13 13:07	沖縄市	南城市, 西原町
	第4号	07/13 13:50		沖縄市
	第5号	07/13 20:21	沖縄市*	
	第6号	07/13 21:20	南城市*, 沖縄市	
	第7号	07/13 23:55	沖縄市	南城市
	第8号	07/14 00:17	沖縄市, 名護市*, 今帰仁村*, 本部町*, 国頭村*	
	第9号	07/14 00:48	名護市, 今帰仁村, 本部町, 国頭村, 大宜味村*	沖縄市
	第10号	07/14 03:00		名護市, 今帰仁村, 本部町, 国頭村, 大宜味村
第1号	07/14 14:46	沖縄市*		
第2号	07/14 23:10		沖縄市	

注) \*印の付いた市町村は、新たに警戒対象地域となったことを示す。

付表 12 指定河川洪水予報実施状況(期間:7月2日~17日)

発表官署	水系名	河川名	情報番号	発表日時	種類
仙台管区气象台	名取川	名取川	第1号	7月15日18時10分	はん濫注意情報
			第2号	7月16日01時10分	解除
	阿武隈川	白石川※	第1号	7月15日19時05分	はん濫注意情報
			第2号	7月16日00時00分	解除
		阿武隈川下流	第1号	7月15日18時45分	はん濫注意情報
			第2号	7月15日23時10分	はん濫注意情報
福島地方气象台	阿武隈川	阿武隈川上流	第3号	7月16日08時00分	はん濫注意情報
			第4号	7月16日09時00分	解除
			第1号	7月15日13時50分	はん濫注意情報
			第2号	7月15日19時45分	はん濫注意情報
	夏井川	夏井川※	第3号	7月16日00時05分	はん濫注意情報
			第4号	7月16日05時30分	解除
水戸地方气象台	久慈川	久慈川	第1号	7月15日18時20分	はん濫注意情報
			第2号	7月15日22時05分	解除
宇都宮地方气象台	利根川	田川※	第1号	7月15日13時10分	はん濫注意情報
			第2号	7月15日20時40分	はん濫注意情報
	五行川※	第3号	7月16日02時05分	解除	
		第1号	7月15日14時00分	はん濫注意情報	
長野地方气象台	天竜川	天竜川上流	第2号	7月16日04時10分	解除
			第1号	7月15日13時30分	はん濫注意情報
静岡地方气象台	天竜川	天竜川下流	第2号	7月15日16時50分	はん濫注意情報
			第3号	7月15日20時30分	解除
	菊川	菊川	第1号	7月15日15時30分	はん濫注意情報
			第2号	7月15日23時00分	解除
	都田川	都田川※	第1号	7月15日04時00分	はん濫注意情報
			第2号	7月15日11時35分	解除
			第1号	7月15日05時50分	はん濫注意情報
	狩野川	狩野川	第2号	7月15日09時30分	はん濫注意情報
			第3号	7月15日20時05分	解除
	太田川	太田川・原野谷川※	第1号	7月14日21時25分	はん濫注意情報
			第2号	7月15日08時55分	解除
	安倍川	安倍川	第1号	7月14日21時30分	はん濫注意情報
			第2号	7月15日06時30分	はん濫注意情報
	大井川	大井川	第3号	7月15日11時10分	解除
第1号			7月15日00時40分	はん濫注意情報	
岐阜地方气象台	長良川上流※	第2号	7月15日12時30分	解除	
		第1号	7月15日04時00分	はん濫注意情報	
岐阜地方气象台 名古屋地方气象台	木曽川	揖斐川中流	第2号	7月15日13時25分	解除
			第1号	7月15日04時30分	はん濫注意情報
			第2号	7月15日14時50分	解除
名古屋地方气象台	揖斐川下流	揖斐川下流	第1号	7月15日08時25分	はん濫注意情報
			第2号	7月15日22時10分	解除
	庄内川	庄内川	第1号	7月15日02時00分	はん濫注意情報
			第2号	7月15日09時50分	解除
	矢作川	矢作川	第1号	7月15日03時40分	はん濫注意情報
			第2号	7月15日06時45分	はん濫注意情報
第3号			7月15日13時50分	解除	
第4号			7月15日19時05分	解除	



発表官署	水系名	河川名	情報番号	発表日時	種類
	豊川	豊川及び豊川放水路	第1号	7月15日06時05分	はん濫注意情報
			第2号	7月15日07時50分	はん濫注意情報
			第3号	7月15日13時45分	解除
津地方気象台	櫛田川	櫛田川	第1号	7月15日01時20分	はん濫注意情報
			第2号	7月15日10時00分	解除
	宮川	宮川	第1号	7月15日05時00分	はん濫注意情報
			第2号	7月15日10時10分	解除
津地方気象台 和歌山地方気象台	新宮川	熊野川	第1号	7月15日01時40分	はん濫注意情報
			第2号	7月15日09時50分	解除
和歌山地方気象台	日高川	日高川※	第1号	7月15日02時20分	はん濫注意情報
			第2号	7月15日03時00分	はん濫警戒情報
			第3号	7月15日04時20分	はん濫危険情報
			第4号	7月15日14時00分	はん濫警戒情報
			第5号	7月15日16時00分	はん濫注意情報
			第6号	7月15日17時45分	解除
彦根地方気象台		野洲川上流※	第1号	7月15日00時15分	はん濫注意情報
			第2号	7月15日05時35分	解除
	淀川	日野川※	第1号	7月15日00時50分	はん濫注意情報
			第2号	7月15日05時15分	解除
大阪管区気象台		宇治川	第1号	7月14日18時50分	はん濫注意情報
			第2号	7月15日23時30分	解除
	大津川	牛滝川※	第1号	7月17日00時30分	はん濫危険情報
			第2号	7月17日04時00分	はん濫注意情報
			第3号	7月17日06時55分	解除
		大津川・榎尾川※	第1号	7月17日01時50分	はん濫危険情報
			第2号	7月17日03時20分	はん濫注意情報
			第3号	7月17日05時30分	解除
	大和川	石川※	第1号	7月17日01時05分	はん濫警戒情報
			第2号	7月17日02時40分	はん濫注意情報
			第3号	7月17日08時00分	解除
		大和川下流	第1号	7月17日03時25分	はん濫警戒情報
			第2号	7月17日07時15分	はん濫注意情報
			第3号	7月17日08時20分	解除
		大和川上流	第1号	7月17日04時10分	はん濫警戒情報
			第2号	7月17日06時55分	はん濫注意情報
第3号	7月17日08時35分		解除		
神戸海洋気象台	市川	市川※	第1号	7月14日16時00分	はん濫警戒情報
			第2号	7月15日02時10分	解除
徳島地方気象台	那賀川	那賀川	第1号	7月14日17時55分	はん濫注意情報
			第2号	7月15日07時35分	解除
	勝浦川	勝浦川※	第1号	7月14日21時00分	はん濫注意情報
			第2号	7月15日04時45分	解除
	吉野川	吉野川	第1号	7月14日22時00分	はん濫注意情報
			第2号	7月14日23時30分	はん濫警戒情報
第3号			7月15日03時30分	はん濫注意情報	
第4号			7月15日04時20分	解除	
松山地方気象台	肱川	肱川	第1号	7月7日04時25分	はん濫注意情報
			第2号	7月7日08時30分	解除
高知地方気象台	渡川	四万十川	第1号	7月14日16時50分	はん濫注意情報
			第2号	7月14日22時55分	はん濫警戒情報
			第3号	7月14日23時55分	はん濫警戒情報
			第4号	7月15日01時50分	はん濫危険情報
			第5号	7月15日05時50分	はん濫警戒情報
			第6号	7月15日06時55分	はん濫注意情報
			第7号	7月15日09時50分	解除
	仁淀川	仁淀川	第1号	7月14日17時50分	はん濫注意情報
			第2号	7月14日21時10分	はん濫警戒情報
			第3号	7月14日22時15分	はん濫警戒情報
			第4号	7月14日22時50分	はん濫危険情報
			第5号	7月15日01時50分	はん濫警戒情報

発表官署	水系名	河川名	情報番号	発表日時	種類
	物部川	物部川	第6号	7月15日03時45分	はん濫注意情報
			第7号	7月15日05時05分	解除
			第1号	7月14日23時20分	はん濫注意情報
			第2号	7月15日02時45分	解除
福岡管区気象台	筑後川	筑後川上中流部	第1号	7月4日08時50分	はん濫注意情報
			第2号	7月4日15時00分	はん濫注意情報
			第3号	7月4日17時25分	解除
			第1号	7月6日22時45分	はん濫注意情報
			第2号	7月7日04時55分	はん濫注意情報
			第3号	7月7日08時00分	はん濫注意情報
			第4号	7月7日15時25分	はん濫注意情報
			第5号	7月7日17時20分	解除
	矢部川	矢部川	第1号	7月6日23時25分	はん濫注意情報
			第2号	7月7日09時50分	解除
佐賀地方気象台	六角川	牛津川	第1号	7月2日08時40分	はん濫注意情報
			第2号	7月2日11時00分	解除
			第1号	7月7日03時00分	はん濫注意情報
			第2号	7月7日06時10分	解除
	六角川	六角川	第1号	7月7日00時40分	はん濫危険情報
			第2号	7月7日06時50分	はん濫注意情報
			第3号	7月7日07時45分	解除
	松浦川	松浦川	第1号	7月7日01時05分	はん濫注意情報
第2号			7月7日08時50分	解除	
熊本地方気象台	緑川	緑川水系	第1号	7月6日10時10分	はん濫注意情報
			第2号	7月6日10時55分	はん濫警戒情報
			第3号	7月6日11時30分	はん濫危険情報
			第4号	7月6日15時10分	はん濫警戒情報
			第5号	7月6日16時57分	はん濫注意情報
			第6号	7月6日21時46分	解除
	菊池川	菊池川水系	第1号	7月7日04時40分	はん濫注意情報
			第2号	7月7日19時45分	解除
	白川	白川	第1号	7月7日02時55分	はん濫注意情報
			第2号	7月7日12時40分	解除
			第1号	7月7日04時50分	はん濫注意情報
			第2号	7月7日05時45分	はん濫警戒情報
	球磨川	球磨川	第3号	7月7日10時50分	はん濫注意情報
			第4号	7月7日11時50分	解除
大分地方気象台	大分川	七瀬川	第1号	7月7日13時40分	はん濫注意情報
			第2号	7月7日19時40分	解除
大分地方気象台	山国川	山国川上流部	第1号	7月4日08時10分	はん濫注意情報
			第2号	7月4日10時10分	解除
			第1号	7月6日20時50分	はん濫警戒情報
			第2号	7月6日21時30分	はん濫危険情報
			第3号	7月6日22時30分	はん濫警戒情報
大分地方気象台	番匠川	番匠川	第4号	7月7日00時30分	はん濫注意情報
			第5号	7月7日06時30分	解除
			第1号	7月14日10時35分	はん濫注意情報
宮崎地方気象台	広渡川	(2007年秋から予報文の形式が変わる予定です)	第2号	7月14日18時00分	はん濫注意情報
			第3号	7月14日23時50分	解除
			第1号	7月11日07時20分	洪水注意報
			第2号	7月11日08時20分	洪水情報
			第3号	7月11日11時45分	解除
			第1号	7月14日06時10分	洪水注意報
			第2号	7月14日06時20分	洪水情報
			第3号	7月14日10時40分	洪水警報
			第4号	7月14日12時20分	洪水情報
			第5号	7月14日14時20分	洪水情報
			第6号	7月14日15時20分	洪水情報
第7号	7月14日15時50分	洪水情報			
第8号	7月14日17時55分	洪水情報			

発表官署	水系名	河川名	情報番号	発表日時	種類					
	広渡川※ (2007年秋から予報文の形式が変わる予定です)		第9号	7月14日19時50分	洪水情報					
			第10号	7月14日20時05分	洪水注意報					
			第11号	7月14日23時45分	解除					
			第1号	7月11日08時15分	洪水注意報					
			第2号	7月11日13時00分	解除					
			第1号	7月14日08時05分	洪水注意報					
			第2号	7月14日10時25分	洪水情報					
			第3号	7月14日10時50分	洪水情報					
			第4号	7月14日12時45分	洪水警報					
			第5号	7月14日14時40分	洪水情報					
			第6号	7月14日15時25分	洪水情報					
			第7号	7月14日15時55分	洪水情報					
			第8号	7月14日18時00分	洪水情報					
			第9号	7月14日18時50分	洪水注意報					
			第10号	7月14日20時50分	洪水情報					
			第11号	7月14日22時25分	解除					
			大淀川	本庄川		第1号	7月14日07時45分	はん濫注意情報		
						第2号	7月14日09時40分	はん濫警戒情報		
	第3号	7月14日12時50分				はん濫警戒情報				
	第4号	7月14日14時00分				はん濫危険情報				
	第5号	7月14日19時00分				はん濫警戒情報				
	第6号	7月15日01時55分				解除				
	大淀川下流部				第1号	7月14日11時35分	はん濫注意情報			
					第2号	7月15日02時55分	解除			
					大淀川上流部			第1号	7月14日13時05分	はん濫注意情報
								第2号	7月14日21時15分	解除
					小丸川	小丸川		第1号	7月14日10時05分	はん濫注意情報
								第2号	7月14日22時40分	解除
	五ヶ瀬川	五ヶ瀬川・大瀬川		第1号	7月14日12時30分	はん濫注意情報				
				第2号	7月14日14時45分	はん濫警戒情報				
				第3号	7月14日22時55分	解除				
鹿児島地方気象台	万之瀬川	万之瀬川・加世田川※	第1号	7月3日10時35分	はん濫警戒情報					
			第2号	7月3日16時30分	解除					
			第1号	7月3日19時10分	はん濫警戒情報					
			第2号	7月3日22時10分	はん濫危険情報					
			第3号	7月3日23時00分	はん濫警戒情報					
			第4号	7月4日02時45分	はん濫注意情報					
			第5号	7月4日03時50分	解除					
			第1号	7月11日04時00分	はん濫注意情報					
			第2号	7月11日04時35分	はん濫警戒情報					
			第3号	7月11日06時20分	はん濫警戒情報					
			第4号	7月11日09時50分	はん濫危険情報					
			第5号	7月11日13時10分	はん濫注意情報					
			第6号	7月11日14時00分	解除					
			肝属川	肝属川水系		第1号	7月11日05時50分	はん濫注意情報		
						第2号	7月11日16時25分	解除		
	第1号	7月14日06時05分				はん濫注意情報				
	第2号	7月14日11時35分				はん濫警戒情報				
	第3号	7月14日17時35分				はん濫注意情報				
				第4号	7月14日21時25分	解除				

注) ※印の付いた河川は、都道府県との共同発表  
無印の河川は、国土交通省地方整備局または河川国道事務所等との共同発表

## 付表 13 地方気象台等における都道府県及び市町村等への支援状況

### (1) 県災害対策本部等への職員の派遣状況

官署	派遣先	実施日
大阪管区気象台	台風第4号に関する防災・危機管理対策指令部会議（第1回）	7月14日
徳島地方気象台	徳島県庁災害対策本部（2名）	7月14日
広島地方気象台	広島県庁災害対策本部会議（1名）	7月14日
高知地方気象台	高知県災害対策本部会議（3回、延べ8名）	7月14日 ～15日
熊本地方気象台	熊本県災害対策本部	7月7日

### (2) 説明会等実施状況

官署名	対象機関	開催日
仙台管区気象台	宮城県危機対策課、宮城県警察本部、仙台河川国道事務所、仙台市、報道機関（6機関8名）	7月14日
山形地方気象台	山形県危機管理室総合防災課、山形県土木部管理課、山形県土木部河川砂防課、報道機関（8機関8名）	7月14日
福島地方気象台	福島県、報道機関（10機関10名）	7月14日
東京管区気象台 （気象庁）	台風・津波等対策委員会（構成機関：関東運輸局、関東地方整備局、東京消防庁臨港消防署、東京港管理事務所、東京港防災事務所、東京港建設事務所、東京湾水先区水先人会東京事務所、東京湾海難防止協会、東京港運協会、東京港定航船主会、東京港外国船舶安全対策連絡協議会等）（23機関30名）	7月13日
大島測候所	大島町、大島支庁、大島警察、大島町消防本部、大島漁業無線局、大島観光協会、大島建設業協会、報道機関（台風説明会：9機関17名）	7月14日
	大島町役場、大島支庁、大島警察（出張解説：3機関）	7月15日
三宅島測候所	三宅支庁、三宅村、警察署、東京電力、NTT、東海汽船等（7機関21名）	7月13日
八丈島測候所	八丈支庁、八丈町役場、八丈警察署、東京電力、NTT、八丈島漁業用海岸局、八丈マリーナサービス、（株）八丈島空港ターミナルビル、八丈島建設業協会、JA東京島しょ八丈島支店、八丈町社会福祉協議会（11機関14名）	7月13日
水戸地方気象台	報道機関、ライフライン等（11機関13名）	7月13日
	茨城県防災担当者（30数名）	7月13日
宇都宮地方気象台	関係防災、報道機関（9機関12名）	7月13日
	栃木県	7月13日
前橋地方気象台	群馬県庁内防災担当者（構成機関：消防防災課、県警、河川課、砂防課等）（30名）	7月13日
熊谷地方気象台	埼玉県関係部局、埼玉県警察本部（2機関35名）	7月13日
	熊谷市消防本部、テレビ埼玉（報道部）、関東農政局地域第三課、埼玉県熊谷県土整備事務所、秩父鉄道、熊谷警察署、埼玉県北部地域創造センター、熊谷市役所、JR熊谷駅、埼玉新聞、読売新聞熊谷支局（11機関17名）	7月13日
銚子地方気象台	千葉国道事務所、利根川下流河川事務所、千葉県消防地震防災課、千葉県警察本部他、報道、ライフライン等（13機関14名）	7月13日
千葉測候所	千葉港台風対策会議（45機関45名）	7月13日
横浜地方気象台	神奈川県（20課40名）、防災情報提供システム専用線加入機関・報道等（13機関20名）	7月13日
	京浜港台風対策協議会（15名）	7月13日
甲府地方気象台	防災情報山梨県連絡会（構成機関：山梨県、甲府市、甲府河川国道事務所、報道、ライフライン等）（19機関26名）	7月13日
長野地方気象台	長野県庁各部局、県警等（約30名）	7月13日
	長野防災情報連絡会（構成機関：長野県、長野市、千曲川河川事務所、報道、ライフライン等）（11機関16名）	7月13日

官署名	対象機関	開催日
岐阜地方気象台	岐阜県各部局・県警 各部本部連絡員会議（約50名）	7月13日
	岐阜県各部局・県警 岐阜県災害警戒本部員会議（約40名）	7月14日
静岡地方気象台	防災情報連絡会 河川事務所、報道、ライフライン等（15機関18名）	7月13日
	静岡県庁各部局、県警、教育委員会、静岡市等（約35名）	7月13日
	清水港台風対策協議会（約35名）	7月13日
	防災情報連絡会、報道、ライフライン等（10機関12名）	7月14日
名古屋地方気象台	静岡県庁各部局、県警、静岡市等（約15名）	7月14日
	防災情報地域連絡会（構成機関：愛知県、愛知県警、名古屋市、中部運輸局、愛知県道路公社、名古屋高速道路公社、中部地方整備局、陸上自衛隊守山、報道機関）（12機関31名）	7月13日
津地方気象台	名古屋港台風・地震津波対策委員会幹事会（構成機関：名古屋海上保安部、名古屋港管理組合、東海内航海運組合、名古屋海運協会、名古屋港海運協会等）（8機関15名）	7月13日
	三重河川国道事務所、三重農政事務所、津市役所、報道、ライフライン等（13機関16名）	7月13日
尾鷲測候所	三重県庁政策部、農水商工部、県土整備部、警察本部等（17部局約30名）	7月13日
成田航空地方気象台	尾鷲海上保安部、消防署、ライフライン等（16機関20名）	7月13日
東京航空地方気象台	空港事務所等（11機関22名）	7月13日
大島空港分室	東京空港事務所、関東地方整備局東京空港整備事務所、海上保安庁羽田航空基地、蒲田消防署空港分署、日本空港ビル防災センター、三菱石油、読売新聞、産経新聞、日本航空（JAL）、全日本空輸（ANA）、スカイマーク（SKY）、北海道国際航空（ADO）、スカイネットアジア（SNA）、スターフライヤー（SFJ）、ギャラクシー航空（GXY）関係部外機関（15機関44名）	7月13日
中部航空地方気象台	大島港湾空港管理事務所、エア・ニッポンネットワーク大島空港所、新中央航空大島運航所、東京航空局大島空港出張所（4機関5名）	7月14日
大阪管区気象台	航空局、中部国際空港（株）、日本航空（JAL）、全日本空輸（ANA）、中華航空、スイスポートジャパン（株）、エアセントラル、大韓航空、ノースウエスト航空、税関、植物検疫、知多有料道路事務所、中部空港警察、スカイポートサービス（株）（計14機関29名）	7月13日
	大阪湾海難防止対策会議（構成機関：大阪市港湾局等）（派遣説明会：29名）	7月13日
彦根地方気象台	大阪府各部局、大阪市各部局、近畿地方整備局、近畿管区警察局、陸上自衛隊第3師団、私鉄、報道等（21機関34名）	7月13日
京都地方気象台	滋賀県庁、滋賀県各部局、報道機関（派遣説明会：6機関22名）	7月13日
	京都府警、祇園祭緊急総合安全対策会議（派遣説明会：51名）	7月13日
	京都府庁、府及び関係市町村（派遣説明会：35名）	7月13日
奈良地方気象台	関係機関（13名）	7月13日
和歌山地方気象台	奈良県、奈良市関係部局、奈良市消防局、他関係機関、報道機関（25名）	7月13日
	和歌山県庁、和歌山県関係各課（派遣説明会：50名）	7月13日
鳥取地方気象台	関係機関（18機関20名）	7月13日
	鳥取県庁、鳥取県関係機関（派遣説明会：32名）	7月13日
松江地方気象台	報道6機関等（23機関31名）	7月13日
	県消防防災課、県警本部警備二課、県総務課、松江市消防本部警防課、松江市消防本部通信指令課、松江市防災安全課、報道機関（12機関12名）	7月13日
岡山地方気象台	岡山県庁、県関係部課（派遣説明会：25名）	7月13日
	関係機関（8名）	7月13日
	岡山県危機管理チーム会議（派遣説明会2回：25名）	7月14日

官署名	対象機関	開催日
広島地方気象台	広島県主管室会議（構成機関：県関係各室担当者）（派遣説明会：11室23名）	7月13日
	広島港台風対策会議（構成機関：広島海上保安部関係職員他）（派遣説明会：9機関11名）	7月13日
	関係機関（20機関25名）	7月13日
徳島地方気象台	徳島県庁、防災関係機関（派遣説明会：37名）	7月13日
	災対本部長、県関係部局、防災関係機関（60名）	7月14日
高松地方気象台	香川県庁、県関係部局（派遣説明会：36名）	7月13日
	関係機関（28機関37名）	7月13日
松山地方気象台	愛媛県庁、県関係部課（派遣説明会：約40名）	7月13日
	関係機関（13名）	7月13日
高知地方気象台	高知港湾合同庁舎、高知港台風・津波災害対策委員会（派遣説明会：20名）	7月12日
	高知県庁、災対本部長、関係各部課他（派遣説明会5回：延べ約230名）	7月13日 ～15日
	防災関係機関（26名）	7月13日
神戸海洋気象台	神戸第2地方合同庁舎、神戸港及び尼崎西宮芦屋港台風対策委員会（派遣説明会：20機関25名）	7月13日
	関係機関（12機関25名）	7月13日
舞鶴海洋気象台	舞鶴港湾合同庁舎、舞鶴港津波・台風対策委員会（派遣説明会：20名）	7月13日
潮岬測候所	関西電力㈱新宮営業所他（7機関12名）	7月13日
米子測候所	関係機関（14機関19名）	7月13日
	境港台風対策協議会（派遣説明会：20機関25名）	7月13日
浜田測候所	浜田海上保安部、浜田港近郊の台風対策構成員（派遣説明会：25名）	7月13日
西郷測候所	島根県隠岐支庁、隠岐の島町役場、隠岐の島警察署、隠岐海上保安署、隠岐汽船、隠岐一畑交通、隠岐広域連合消防本部（7機関10名）	7月13日
下関地方気象台	山口県防災危機管理課、砂防課、河川課、道路整備課、森林整備課、農村整備課、農林水産政策課、山口県警、陸上自衛隊、山口河川国道事務所、中国電力、N T T山口、NHK山口、読売新聞（台風説明会：14機関）	7月13日
	関門港自然災害対策委員会（出張解説）	7月13日
	柳井港及び付近海域台風・津波対策協議会（出張解説）	7月13日
福岡管区気象台	福岡県消防防災安全課、福岡市防災・危機管理課、福岡市消防局、福岡海上保安部、N T T西日本、九州電力、西日本鉄道、陸上自衛隊第四師団、報道機関（台風説明会：21機関）	7月13日
	九州地方整備局、九州運輸局（出張解説）	7月13日
	福岡県、福岡県警等（出張解説）	7月13日
佐賀地方気象台	佐賀県消防防災課・河川砂防課、NHK、武雄河川事務所、佐賀国道事務所、佐賀財務事務所、佐賀土地改良団体事業団、農業技術防除センター、佐賀市消防防災室、佐賀広域消防局、九電佐賀支店、報道機関（台風説明会：19機関）	7月13日
	佐賀県、県警、県教育庁（出張解説）	7月13日
長崎海洋気象台	長崎河川国道事務所、長崎港湾・空港事務所、長崎海上保安部、長崎県警本部、長崎市消防局、九州電力、JR九州長崎支社、光和興業、報道機関（台風説明会：18機関）	7月13日
	長崎県、長崎県関係部局（出張解説）	7月13日
長崎海洋気象台	長崎港台風等対策小委員会（出張解説：17機関）	7月12日
	佐世保港台風等対策委員会定期委員会（出張解説：18機関）	7月13日
熊本地方気象台	熊本市、熊本市消防署、陸上自衛隊第8師団、熊本県警、熊本保安署、九州農政局、熊本河川国道事務所、NHK、菊池川河川事務所、報道機関（台風説明会：19機関）	7月13日
	熊本県（出張解説）	7月13日

官署名	対象機関	開催日
大分地方気象台	大分河川国道事務所、大分川ダム工事事務所、別府港湾空港工事事務所、大分農政事務所、陸上自衛隊第41普通科連隊、大分県防災危機管理課、大分県河川課、大分市防災危機管理室、大分市消防局、JR九州大分支社、NTTネオメイト中九州、九州電力大分支社、日本気象協会、報道機関（台風説明会：24機関）	7月13日
	大分県、大分県警（出張解説）	7月13日
	大分港台風津波対策委員会（出張解説：19機関）	7月13日
宮崎地方気象台	宮崎県危機管理局、宮崎県警察本部、宮崎市、宮崎市消防局、九州電力、報道機関（台風説明会：16機関）	7月12日
	宮崎県危機管理局、宮崎県警察本部、宮崎市、宮崎市消防局、九州電力、日本気象協会、報道機関（台風説明会：14機関）	7月13日
	宮崎県（出張解説）	7月13日
鹿児島地方気象台	第十管区保安本部、鹿児島市消防局、鹿児島市安心安全課、JR九州鹿児島支社、鹿児島海上保安部、報道機関（台風説明会：12機関）	7月13日
	鹿児島県（出張解説）	7月12日～14日
福江測候所	五島警察署、五島地方局、五島市消防本部、NTT福江営業所、九州地方整備局、五島市教育委員会（台風説明会：6機関）	7月13日
種子島測候所	鹿児島県熊毛支庁、西之表市役所、種子島警察署、西之表消防署、種子島漁協、NTT種子島営業所、九州沖縄農業研究センター、種子島郵便局、九電熊毛営業所、西之表商工会、海運会社3社、報道機関（台風説明会：20機関）	7月13日
名瀬測候所	鹿児島県大島支庁、奄美市役所、大島地区消防組合、奄美海上保安部、奄美警察署、名瀬漁業協同組合、大島新聞社、南日本新聞社等（台風説明会：19機関）	7月12日
沖縄気象台	沖縄市、糸満市、那覇市消防本部、陸上自衛隊第一混成団、那覇地方検察庁、那覇港湾空港整備事務所、那覇産業保安監督事務所、報道10機関（17機関20名）	7月11日
	沖縄県開催の土砂災害警戒避難ガイドライン市町村説明会（23市町村40名）	7月11日
南大東島地方気象台	南大東村役場、南大東駐在所、南大東郵便局、南大東小中学校、空港管理事務所、沖縄電力南大東電業所、JAおきなわ南大東支店、大東糖業、他6機関（14機関21名）	7月11日
	南大東村役場、南大東駐在所、南大東郵便局、南大東小中学校、空港管理事務所、南部土木事務所、JAおきなわ南大東支店、大東糖業、他8機関（16機関24名）	7月12日
	南大東村役場（台風説明会：16名）	7月12日
宮古島地方気象台	宮古島海上保安署、沖縄総合事務局平良港湾事務所、沖縄県宮古支庁、宮古島警察署、宮古島消防本部、宮古島市消防署、宮古島市役所、宮古空港管理事務所、沖縄電力宮古支店、沖縄県教育庁宮古教育事務所、宮古島市教育委員会、宮古福祉保健所、宮古病院、報道7機関（20機関33名）	7月12日
	沖縄県宮古支庁関係部局（台風説明会：12名）	7月12日
石垣島地方気象台	石垣海上保安部、第十一管区海上保安本部石垣航空基地、石垣市消防本部、石垣市役所、竹富町役場、石垣市教育委員会、竹富町教育委員会、沖縄電力八重山支店、安栄観光、八重山観光フェリー、報道2機関（12機関15名）	7月12日
	八重山地区健康危機管理連絡会議（出張解説：18機関24名）	7月12日
	沖縄県八重山支庁、支庁関係部局、沖縄総合事務局石垣港湾事務所（台風説明会：17名）	7月12日
那覇航空測候所	大阪航空局那覇空港事務所、那覇航空交通管制部、第十一管区海上保安本部那覇航空基地、民間航空会社5社（8機関22名）	7月11日
	大阪航空局那覇空港事務所、那覇航空交通管制部、第十一管区海上保安本部那覇航空基地、沖縄県警察航空隊、民間航空会社3社（7機関15名）	7月12日

(3) 市町村への支援

官署	対象市町村
仙台管区気象台	岩沼市、栗原市、石巻市
山形地方気象台	酒田市、米沢市
福島地方気象台	郡山市、大玉村
大島測候所	大島町、新島村、神津島村、利島村
三宅島測候所	三宅村
八丈島測候所	八丈町
名古屋地方気象台	犬山市、小牧市、刈谷市、新城市、豊川市等
大阪管区気象台	大阪市、堺市等
京都地方気象台	京都市他
和歌山地方気象台	和歌山市、田辺市、有田市、有田川町等
松山地方気象台	大洲市、八幡浜市、大洲河川国道事務所
高知地方気象台	沿岸市町村
神戸海洋気象台	神戸市、尼崎市、神河町、川西市、丹波市、篠山市、姫路市、洲本市、西宮市、たつの市、宝塚市等
広島地方気象台	福山市、大竹市、東広島市、竹原市、尾道市、三次市
舞鶴海洋気象台	北部全市町、丹後及び中丹広域振興局
高松地方気象台	高松市等
福岡管区気象台	福岡市、北九州市
熊本地方気象台	美里町
大分地方気象台	大分市、竹田市、日田市、津久見市
宮崎地方気象台	宮崎市、串間市、日南市、西都市、国富町、新富町、延岡市、門川町、日向市、都農町、南郷町、高鍋町、川南町、西米良村
鹿児島地方気象台	鹿児島市、垂水市、南さつま市
沖縄気象台	与那原町、沖縄市、南城市、南風原町
南大東島地方気象台	南大東村、北大東村

(4) 災害復旧活動への支援

官署	対象機関
銚子地方気象台	いすみ市
熊本地方気象台	熊本県災害対策本部、宇城・八代振興局、美里町
鹿児島地方気象台	南さつま市
仙台管区気象台	宮城県危機対策課

(5) その他

官署	事項
名古屋地方気象台	7月12日に愛知県豊田市稲武町で発生した突風害について現地調査を実施
銚子地方気象台	7月15日に千葉県匝瑳市で発生した突風害について現地調査を実施



## 付表 14 被害状況

### ■人的・住家被害の状況（8月2日11時00分現在 消防庁調べ（集計期間：7月3日から17日））

都道府県名	人的被害（人）				住家被害（棟）				
	死者	行方不明者	負傷者 (重傷) (軽傷)		全壊	半壊	一部破損	浸水 (床上) (床下)	
宮城県				1		1	4	3	38
福島県								1	12
茨城県							1	1	13
千葉県			1		4	1	14	90	241
神奈川県					1		3	5	28
山梨県									12
長野県									7
岐阜県									29
静岡県			1			1	1	34	242
愛知県		1	1	4			39		37
三重県								1	27
滋賀県			1						31
奈良県				1		1	2	97	967
京都府				1					2
和歌山県			1					7	106
岡山県				2			3		7
広島県			1						
山口県				1					
徳島県	1							2	8
香川県									1
愛媛県	1			1					7
高知県									7
福岡県			4		1		2	1	53
佐賀県				2			1	12	149
長崎県									3
熊本県	1		3	2	7	4	25	70	571
大分県			2	2	1		1		1
宮崎県			3	6			4	43	134
鹿児島県	2		3	4	12	10	108	43	241
沖縄県	1		4	27		8	10	10	19
計	6	1	25	54	26	26	218	420	2,993

### ■主な人的被害（消防庁資料から抜粋：8月2日11時00分現在（集計期間：7月3日から17日））

< 7月7日 >

- ・愛媛県 松山市において76歳男性が河川に転落し死亡

< 7月11日 >

- ・熊本県 熊本市において41歳男性が河川に転落し死亡

< 7月14日 >

- ・鹿児島県 鹿児島市において11歳男性が河川に転落し死亡  
肝付町において79歳男性が河川に転落し死亡

< 7月15日 >

- ・徳島県 吉野川市において79歳男性が用水路に転落し死亡

< 7月28日 >

- ・沖縄県 沖縄市において重症の78歳男性が死亡

■土砂災害（国土交通省調べ：7月20日15時00分現在（7月5日からの集計））

土砂災害228件（がけ崩れ192件、土石流22件、地すべり14件）

死者0名、負傷者3名、家屋全壊11戸、半壊3戸、一部損壊24戸

■国管理河川の出水状況（国土交通省河川局調べ：7月17日現在（7月5日からの集計））

- ・計画高水位を越えた河川 延べ 2水系 2河川  
（新宮川水系）相野谷川、（大和川水系）大和川
- ・はん濫危険水位を越えた河川 延べ 8水系 8河川  
（大淀川水系）本庄川、（緑川水系）緑川、（筑後川水系）巨瀬川、（渡川水系）四万十川、  
（仁淀川水系）仁淀川、（狩野川水系）黄瀬川等
- ・避難判断水位を越えた河川 延べ 11水系 15河川
- ・はん濫注意水位を越えた河川 延べ 43水系 62河川

■港湾施設の被害状況（国土交通省調べ：7月20日12時00分現在（7月5日からの集計））

- ・沖縄県、鹿児島県、宮崎県、大分県、高知県、東京都、福島県の港湾で被害が発生  
（重要港湾9港、地方港湾19港で約50箇所）